



СМОЛЕНСКИЕ ГОРОДСКИЕ ИЗВЕСТИЯ

№ 25 (173)
30 декабря 2016 г.

Официальное издание
Смоленского городского Совета,
Главы города Смоленска, Администрации города Смоленска
Выходит в свет с марта 2006 года

Учредитель –
Смоленский городской Совет

Адрес редакции:

214000, г. Смоленск,
ул. Октябрьской Революции,
д. 1/2

Телефоны: (4812) 38-11-81,
38-77-02, 38-10-96

Факс: (4812) 35-61-15, 38-42-63

Издание зарегистрировано
Управлением

Росохранкультуры в ЦФО.

Рег. № ПИ № ФС180135С

от 31.01.2006

*Распространяется
бесплатно.*

Редакционная коллегия:

- Платонов Д.Л.
(председатель
редакционной коллегии)
- Моисеенков Г.А.
- Левант Д.Я.
- Андреева Ю.С.
- Ермаченкова О.Г.
- Францкевич О.В.
- Чикайда В.В.

Заказ 10146. Тираж 75 экз.

Подписано в печать 30.12.2016

По графику в 15.00

Фактически в 15.00

Отпечатано в ОАО «Смоленская
городская типография»,
214000, г. Смоленск,
ул. Маршала Жукова, 16,
тел.: (4812) 38-28-65, 38-14-53
www.smolprint.ru

АДМИНИСТРАЦИЯ ГОРОДА СМОЛЕНСКА

ПОСТАНОВЛЕНИЕ

от 27.12.2016 № 3114-адм

**О внесении изменений в постановление
Администрации города Смоленска
от 22.09.2011 № 1834-адм
«Об утверждении ведомственного перечня
муниципальных услуг»**

Руководствуясь Уставом города Смоленска, постановлением Администрации города Смоленска от 20.11.2015 № 15-адм «О порядке формирования, ведения и утверждения ведомственных перечней муниципальных услуг и работ, оказываемых и выполняемых муниципальными учреждениями города Смоленска»,

Администрация города Смоленска **п о с т а н о в л я е т**:

1. Внести изменения в ведомственный перечень муниципальных услуг и работ, оказываемых и выполняемых муниципальными учреждениями города Смоленска, подведомственным комитету по физической культуре и спорту Администрации города Смоленска (код 21211), утвержденный постановлением Администрации города Смоленска от 22.09.2011 № 1834-адм «Об утверждении ведомственного перечня муниципальных услуг», изложив его следующей редакции (приложение).

2. Комитету по информационной политике Администрации города Смоленска опубликовать настоящее постановление в средствах массовой информации.

3. Комитету по информационным ресурсам и телекоммуникациям Администрации города Смоленска разместить настоящее постановление на официальном сайте Администрации города Смоленска.

4. Контроль за исполнением настоящего постановления возложить на заместителя Главы города Смоленска по социальной сфере.

Глава города Смоленска

В.А. Соваренко



Приложение
к постановлению Администрации
города Смоленска
от 27.12.2016 № 3114-адм

Ведомственный перечень
муниципальных услуг и работ, оказываемых и выполняемых
муниципальными учреждениями города Смоленска, подведомственными
комитету по физической культуре и спорту Администрации города Смоленска (код 21211)

№ п/п	2	3	4	5	6	7	8	9	10	11	12	13	14	15	16	17
	Муниципальные услуги	Наименование муниципального учреждения и его код	Вид деятельности учреждения по ОКВЭД	Содержание муниципальной услуги (работы)	Значение показателя	Наименование показателя	Условия (формы) оказания муниципальной услуги (работы)	Категория потребителей муниципальной услуги (работы)	Наименование органа, осуществляющего полномочия учредителя, и его код	Наименование показателя качества	Единица измерения качества	Наименование показателя объема	Единица измерения объема	Платность и бесплатность оказания муниципальной услуги (работы)	Реквизиты НПА, в соответствии с которыми оказывается муниципальная услуга (работа)	Номер реестровой записи
1	Реализация дополнительных муниципальных предпрофессиональных программ в области физической культуры и спорта 80.10.3.80	МБУДО СДЮСШОР № 1 (22389) МБУДО СДЮСШОР № 2 (22390)	Образование и наука 11	Спортивные единицы борства Фехтование, каратэ Дзюдо, самбо, сумо, тхэквондо	Очная	Этап начальной подготовки	Обучающиеся, за исключением обучающихся с ограниченными возможностями здоровья и детей-инвалидов	Комитет по физической культуре и спорту Администрации города Смоленска (21211)	1. Доля детей, осваивающих дополнительные спортивные программы в про-граммы в образовательном учреждении	Процент	Число обучающихся	Человеко-час	Бесплатно	Федеральный закон от 29.12.2012 № 273-ФЗ «Об образовании в Российской Федерации» Федеральный закон от 06.10.99 № 184-ФЗ «Об общих прин-	6670 1000 0131 0052 5021 1 Д 4 2000 3018 0010 1009 1001 00	



1	2	3	4	5	6	7	8	9	10	11	12	13	14	15	16	17
		МБУДО СДЮСШОР № 8 (22396)			Восточное боевое единоборство, спортивная борьба					2. Доля родителей (законных представителей), удовлетворенных условиями и качеством предоставления образовательной услуги					ципах организации законодательных (представительных) и исполнительных органов государственной власти субъектов Российской Федерации» Федеральный закон от 06.10.2003 № 131-ФЗ «Об общих принципах организации местного самоуправления в Российской Федерации» П р и к а з Минспорта РФ от 12.09.2013 № 730 «Об утверждении федеральных государственных требований к минимуму содержания, структуре, условиям реализации полных предпрофессиональных программ в области физической культуры и спорта и к срокам обучения по этим программам»	



1	2	3	4	5	6	7	8	9	10	11	12	13	14	15	16	17
2	Реализация дополнительных полных предпрофессиональных программ в области физической культуры и спорта 80.10.3,80	МБУДО СДЮСШОР № 1 (22389) МБУДО СДЮСШОР № 2 (22390)	Образование и наука 11	Циклические, скоростно-силовые виды спорта и многоборье	Благлон, гиревой спорт Конькобежный спорт, плавание	Очная	Этап начальной подготовки	Обучающиеся за исключением обучающихся с ограниченными возможностями здоровья	-//-	-//-	Процент	Число обучающихся	Человеко-час	Бесплатно	-//-	6670 1000 0131 0052 5021 1 Д 4 2000 3021 0010 1003 1001 00
3	Реализация дополнительных полных предпрофессиональных программ в области физической культуры и спорта 80.10.3,80	МБУДО СДЮСШОР № 5 (22393) МБУДО СДЮСШОР № 7 (22395)	Образование и наука 11	Командные иррегулярные виды спорта	Футбол Баскетбол, волейбол	Очная	Этап начальной подготовки	Обучающиеся за исключением обучающихся с ограниченными возможностями здоровья	-//-	-//-	Процент	Число обучающихся	Человеко-час	Бесплатно	-//-	6670 1000 0131 0052 5021 1 Д 4 2000 3002 0010 1003 1001 00
4	Реализация дополнительных полных предпрофессиональных программ в области физической культуры и спорта 80.10.3,80	МБУДО СДЮСШОР № 4 (22392)	Образование и наука 11	Сложнокоординационные виды спорта	Спортивная гимнастика	Очная	Этап начальной подготовки	Обучающиеся за исключением обучающихся с ограниченными возможностями здоровья	-//-	-//-	Процент	Число обучающихся	Человеко-час	Бесплатно	-//-	6670 1000 0131 0052 5021 1 Д 4 2000 3004 0010 1009 1001 00



1	2	3	4	5	6	7	8	9	10	11	12	13	14	15	16	17
5	Реализация дополнительных предпрофессиональных программ в области физической культуры и спорта 80.10.3,80	МБУДО СДЮСШОР № 3 (22391)	Образование и наука 11	Виды спорта с использованием жонглирования, участвующих в спортивных соревнованиях	Конный спорт	Очная	Этап подготовки	Обучающиеся, за исключением учащихся с ограниченными возможностями здоровья	-//-	-//-	Процент	Число обучающихся	Человеко-час	Бесплатно	-//-	66701 0000 13100 52502 11Д4 20003 00600 10100 41001 00
6	Реализация дополнительных предпрофессиональных программ в области физической культуры и спорта 80.10.3,80	МБУДО СДЮСШОР № 8 (22396)	Образование и наука 11	Стрельковые виды спорта	Пулевая стрельба	Очная	Этап подготовки	Обучающиеся, за исключением учащихся с ограниченными возможностями здоровья	-//-	-//-	Процент	Число обучающихся	Человеко-час	Бесплатно	-//-	66701 0000 13100 52502 11Д4 20003 02000 10100 51001 00
7	Реализация дополнительных предпрофессиональных программ в области физической культуры и спорта 80.10.3,80	МБУДО СДЮСШОР № 6 (22394)	Образование и наука 11	Виды спорта, осуществляемые в природной среде	Спортивное ориентирование	Очная	Этап подготовки	Обучающиеся, за исключением учащихся с ограниченными возможностями здоровья	-//-	-//-	Процент	Число обучающихся	Человеко-час	Бесплатно	-//-	66701 0000 13100 52502 11Д4 20003 01500 10100 51001 00
8	Реализация дополнительных предпрофессиональных программ в области физической культуры и спорта 80.10.3,80	МБУДО СДЮСШОР № 6 (22394) МБУДО СДЮСШОР № 3 (22391)	Образование и наука 11	Игровые виды спорта	Настольный теннис Шахматы	Очная	Этап подготовки	Обучающиеся, за исключением учащихся с ограниченными возможностями здоровья	-//-	-//-	Процент	Число обучающихся	Человеко-час	Бесплатно	-//-	66701 0000 13100 52502 11Д4 20003 00100 10100 51001 00



1	9	Реализация до-полнитель-ных предпрофес-сиональ-ных про-грамм в области физи-ческой культу-ры и спорта 80.10.3,80	3	МБУДО СДЮСШОР № 3 (22391)	4	Образование и наука 11	5	Адаптив-ные виды спорта (с п о р т глухих)	6	Плавание	7	Очная	8	Т р е - н и р о - вочный этап	9	Обуча-ющиеся с отрани-ченными возмож-ностями здоровья	10	-//-	11	1.Доля детей, осваиваю-щих допол-нительные образова-тельные программы в образо-вательном учрежде-нии. 2. Доля детей, став-ших побе-дителями и призерами всерос-сийских и между-народных мероприя-тий. 3. Доля родителей (законных предста-вителей), удовлет-воренных условиями и каче-ством предостав-ляемой образова-тельной услуги.	12	Про-цент	13	Ч и с л о обуча-ющихся	14	Чело-веко-час	15	Бес-плат-но	16	-//-	17	6670 1000 0131 0052 5021 1 Д 4 2000 4014 0020 1006 1001 00
---	---	--	---	---------------------------	---	------------------------	---	--	---	----------	---	-------	---	-------------------------------	---	---	----	------	----	---	----	----------	----	------------------------	----	---------------	----	-------------	----	------	----	---



10	1	2	3	4	5	6	7	8	9	10	11	12	13	14	15	16	17
	Реализация до- полнительных предпрофес- сиональных программ в об- ласти физиче- ской культуры и спорта 80.10.3.80	МБУДО СДЮСШОР № 6 (22394) МБУДО СДЮСШОР № 3 (22391)	Образование и наука II	Игровые виды спорта	Настоль- ный тен- нис Шахматы	Очная	Трениро- вочный этап	Обуча- ющиеся, за исклю- чением обуча- ющихся с ограни- ченными возмож- ностями здоровья	-/-	-/-	-/-	Про- цент	Число обуча- ющихся	Чело- веко- час	Бес- плат- но	-/-	66701 0000 13100 52502 11Д4 20003 00100 20100 41001 00
11	Реализация до- полнитель- ных предпрофес- сиональных программ в области физиче- ской культу- ры и спорта 80.10.3.80	МБУДО СДЮСШОР № 1 (22389) МБУДО СДЮСШОР № 2 (22390) МБУДО СДЮСШОР № 8 (22396)	Образование и наука II	Спортив- ные еди- ноборр- ства	Фехтова- ние, ка- ратэ Дзюдо, самбо, сумо, тхэквондо Восточ- ное бое- вое едино- борство, спортив- ная борь- ба	Очная	Трениро- вочный этап	Обуча- ющиеся, за исклю- чением обуча- ющихся с ограни- ченными возмож- ностями здоровья	-/-	-/-	-/-	Про- цент	Число обуча- ющихся	Чело- веко- час	Бес- плат- но	-/-	6670 1000 0131 0052 5021 1Д4 2000 3018 0020 1008 1001 00
12	Реализация до- полнитель- ных предпрофес- сиональных программ в области физиче- ской культу- ры и спорта 80.10.3.80	МБУДО СДЮСШОР № 1 (22389) МБУДО СДЮСШОР № 2 (22390)	Образование и наука II	Цикли- ческие, скорост- но- силовые виды спорта и много- борье	Биатлон, гиревой спорт Конько- бежный спорт, плавание	Очная	Трениро- вочный этап	Обуча- ющиеся, за исклю- чением обуча- ющихся с ограни- ченными возмож- ностями здоровья	-/-	-/-	-/-	Про- цент	Число обуча- ющихся	Чело- веко- час	Бес- плат- но	-/-	6670 1000 0131 0052 5021 1Д4 2000 3021 0020 1002 1001 00



13	Реализация до- полнитель- ных предпри- тельных фе- с и о н а л ь н ы х программ в области физи- ческой культу- ры и спорта 80.10.3.80	МБУДО СДЮСШОР № 5 (22393) МБУДО СДЮСШОР № 7 (22395)	Образование и наука П1	4	Образование и наука П1	5	Команд- ные итро- вые виды спорта Баскет- бол, во- лейбол	6	Футбол Спортив- ная гим- нас- тика	7	Очная	8	Т р е - н и р о - в о ч н ы й этап	9	Обуча- ющиеся, за исклю- чением обуча- ющихся с ограни- ченными возмож- ностями здоровья	10	- / -	11	- / -	12	Про- цент	13	Ч и с л о обуча- ющихся	14	Чело- веко- час	15	Бес- плат- но	16	- / -	17	6670 1000 0131 0052 5021 1 Д 4 2000 3002 0020 1002 1001 00
14	Реализация до- полнитель- ных предпри- тельных фе- с и о н а л ь н ы х программ в области физи- ческой культу- ры и спорта 80.10.3.80	МБУДО СДЮСШОР № 4 (22392)	Образование и наука П1	4	Образование и наука П1	5	Сложно- коорди- национ- ные виды спорта	6	Очная	7	Очная	8	Т р е - н и р о - в о ч н ы й этап	9	Обуча- ющиеся, за исклю- чением обуча- ющихся с ограни- ченными возмож- ностями здоровья	10	- / -	11	- / -	12	Про- цент	13	Ч и с л о обуча- ющихся	14	Чело- веко- час	15	Бес- плат- но	16	- / -	17	6670 1000 0131 0052 5021 1 Д 4 2000 3004 0020 1008 1001 00
15	Реализация до- полнитель- ных предпри- тельных фе- с и о н а л ь н ы х программ в области физи- ческой культу- ры и спорта 80.10.3.80	МБУДО СДЮСШОР № 3 (22391)	Образование и наука П1	4	Образование и наука П1	5	В и д ы спорта с использо- в а н и е м живот- ных, участву- ющих в спортив- ных со- ревно- ваниях	6	Очная	7	Очная	8	Т р е - н и р о - в о ч н ы й этап	9	Обуча- ющиеся, за исклю- чением обуча- ющихся с ограни- ченными возмож- ностями здоровья	10	- / -	11	- / -	12	Про- цент	13	Ч и с л о обуча- ющихся	14	Чело- веко- час	15	Бес- плат- но	16	- / -	17	6670 1000 0131 0052 5021 1 Д 4 2000 3006 0020 1003 1001 00



1	16	2	3	4	5	6	7	8	9	10	11	12	13	14	15	16	17
		Реализация до- полнитель- ных предпри- мых фес- сиональных программ в области физи- ческой культу- ры и спорта 80.10.3,80	МБУДО СДЮСШОР № 8 (22396)	Образование и наука 11	Стрелко- вые виды спорта	Пулевая стрельба	Очная	Трениро- вочный этап	Обуча- ющиеся, за исклю- чением обуча- ющихся с ограни- ченными возмож- ностями здоровья	-/-	-/-	Про- цент	Число обуча- ющихся	Чело- веко- час	Бес- плат- но	-/-	6670 1000 0131 0052 5021 1 Д 4 2000 3020 0020 1004 1001 00
		Реализация до- полнитель- ных предпри- мых фес- сиональных программ в области физи- ческой культу- ры и спорта 80.10.3,80	МБУДО СДЮСШОР № 6 (22394)	Образование и наука 11	Виды спорта, осу- ществля- емые в природ- ной среде	Спортив- ное ори- ентиро- вание	Очная	Трениро- вочный этап	Обуча- ющиеся, за исклю- чением обуча- ющихся с ограни- ченными возмож- ностями здоровья	-/-	-/-	Про- цент	Число обуча- ющихся	Чело- веко- час	Бес- плат- но	-/-	6670 1000 0131 0052 5021 1 Д 4 2000 3015 0020 1004 1001 00
		Спортивная подготовка по олимпийским видам спорта 92.62	МБУДО СДЮСШОР № 1 (22389)	Физическая культура и спорт,30	Фехтова- ние		Этапы спор- тивной подго- товки (дате- лее- ного СП)	Этап совер- шения спор- тивной мастер- ства (далее - ССМ)	Физические лица (граждане РФ)	-/-	Доля лиц, прошед- ших спор- тивную подготов- ку на эта- пе ССМ и зачис- ленных на этап высшего спортив- ного ма- стерства (далее - ВСМ)	Про- цент	Число, прошед- ших СП на эта- пах СП	Чело- веко- час	Бес- плат- но	Федеральный закон от 04.12.2007 № 329-ФЗ «О физиче- ской культу- ре и спорте в Российской Федерации»	0000 0000 0006 6300 5253 0001 0045 0000 0004 0091 0 2 1 01



1	19	Спортивная подготовка по олимпийским видам спорта 92.62	МБУДО СДЮСШОР № 2 (22390)	Физическая кульгура спорт,30	Тхэквондо	Этапы СП	Этап ССМ	Физические лица (граждане РФ)	-//-	Доля лиц, прошедших спортивную подготовку на этапе ССМ и зачисленных на этап ВСМ	Процент	Число, прошедших СП на этапах СП	Человек	Бесплатно	-//-	0000 0000 0006 6300 5253 0001 0043 0000 0004 0011 0 2 1 01
	20	Спортивная подготовка по олимпийским видам спорта 92.62	МБУДО СДЮСШОР № 2 (22390)	Физическая кульгура спорт,30	Дзюдо	Этапы СП	Этап ССМ	Физические лица (граждане РФ)	-//-	Доля лиц, прошедших спортивную подготовку на этапе ССМ и зачисленных на этап ВСМ	Процент	Число, прошедших СП на этапах СП	Человек	Бесплатно	-//-	0000 0000 0006 6300 5253 0001 0018 0000 0004 0021 0 2 1 01
	21	Спортивная подготовка по олимпийским видам спорта 92.62	МБУДО СДЮСШОР № 2 (22390)	Физическая кульгура спорт,30	Конькобежный спорт	Этапы СП	Этап ССМ	Физические лица (граждане РФ)	-//-	Доля лиц, прошедших спортивную подготовку на этапе ССМ и зачисленных на этап ВСМ	Процент	Число, прошедших СП на этапах СП	Человек	Бесплатно	-//-	0000 0000 0006 6300 5253 0001 0021 0000 0004 0071 0 2 1 01



1	22	Спортивная подготовка по олимпийским видам спорта 92.62	МБУДО СДЮСШОР № 3 (22391)	Физическая культура и спорт, 30	Конный спорт		Этапы СП	Этап ССМ	Физические лица (граждане РФ)	-//-	Доля лиц, прошедших спортивную подготовку на этапе ССМ и зачисленных на этап ВСМ	Процент	Число прошедших СП на этапах СП	Человек	Бесплатно	-//-	17 0000 0000 0006 6300 5253 0001 0020 0000 0004 0081 0 2 1 01
	23	Спортивная подготовка по олимпийским видам спорта 92.62	МБУДО СДЮСШОР № 4 (22392)	Физическая культура и спорт, 30	Спортивная гимнастика		Этапы СП	Этап ССМ	Физические лица (граждане РФ)	-//-	Доля лиц, прошедших спортивную подготовку на этапе ССМ и зачисленных на этап ВСМ	Процент	Число прошедших СП на этапах СП	Человек	Бесплатно	-//-	0000 0000 0006 6300 5253 0001 0038 0000 0004 0081 0 2 1 01
	24	Спортивная подготовка по олимпийским видам спорта 92.62	МБУДО СДЮСШОР № 5 (22393)	Физическая культура и спорт, 30	Футбол		Этапы СП	Этап ССМ	Физические лица (граждане РФ)	-//-	Доля лиц, прошедших спортивную подготовку на этапе ССМ и зачисленных на этап ВСМ	Процент	Число прошедших СП на этапах СП	Человек	Бесплатно	-//-	0000 0000 0006 6300 5253 0001 0048 0000 0004 0061 0 2 1 01



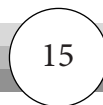
1	2	3	4	5	6	7	8	9	10	11	12	13	14	15	16	17
25	Спортивная подготовка по олимпийским видам спорта 92.62	МБУДО СДЮСШОР № 6 (22394)	Физическая культура и спорт, 30	Настольный теннис		Этапы СП	Этап ССМ	Физические лица (граждане РФ)	-//-	Доля лиц, прошедших спортивную подготовку на этапе ССМ и зачисленных на этап ВСМ	Процент	Число, прошедших СП на этапах СП	Человек	Бесплатно	-//-	0000 0000 0006 6300 5253 0001 0025 0000 0004 0031 0 2 1 01
26	Спортивная подготовка по олимпийским видам спорта 92.62	МБУДО СДЮСШОР № 7 (22395)	Физическая культура и спорт, 30	Баскетбол		Этапы СП	Этап ССМ	Физические лица (граждане РФ)	-//-	Доля лиц, прошедших спортивную подготовку на этапе ССМ и зачисленных на этап ВСМ	Процент	Число, прошедших СП на этапах СП	Человек	Бесплатно	-//-	0000 0000 0006 6300 5253 0001 0003 0000 0004 0091 0 2 1 01
27	Спортивная подготовка по олимпийским видам спорта 92.62	МБУДО СДЮСШОР № 7 (22395)	Физическая культура и спорт, 30	Волейбол		Этапы СП	Этап ССМ	Физические лица (граждане РФ)	-//-	Доля лиц, прошедших спортивную подготовку на этапе ССМ и зачисленных на этап ВСМ	Процент	Число, прошедших СП на этапах СП	Человек	Бесплатно	-//-	0000 0000 0006 6300 5253 0001 0012 0000 0004 0081 0 2 1 01



1	28	Спортивная подготовка по олимпийским видам спорта 92.62	МБУДО СДНОСШОР № 8 (22396)	Физическая культура и спорт,30	Спортивная борьба (вольная борьба)	Этапы СП	Этап ССМ	Физические лица (граждане РФ)	-//-	Доля лиц, прошедших спортивную подготовку на этапе ССМ и зачисленных на этап ВСМ	Процент	Число, прошедших СП на этапах СП	Человек	Бесплатно	-//-	17 0000 0000 0006 6300 5253 0001 0037 0000 0004 0091 0 2 1 01
	29	Спортивная подготовка по олимпийским видам спорта 92.62	МБУДО СДНОСШОР № 8 (22396)	Физическая культура и спорт,30	Пулевая стрельба	Этапы СП	Этап ССМ	Физические лица (граждане РФ)	-//-	Доля лиц, прошедших спортивную подготовку на этапе ССМ и зачисленных на этап ВСМ	Процент	Число, прошедших СП на этапах СП	Человек	Бесплатно	-//-	0000 0000 0006 6300 5253 0001 0031 0000 0004 0051 0 2 1 01
	30	Спортивная подготовка по олимпийским видам спорта 92.62	МБУДО СДНОСШОР № 1 (22389)	Физическая культура и спорт,30	Фехтование	Этапы СП	Этап ВСМ	Физические лица (граждане РФ)	-//-	Доля лиц, прошедших выполнение спортивной федеральной программы стандарта СП по соответствующему виду спорта, по результатам реализации программ СП на этапе ВСМ	Процент	Число, прошедших СП на этапах СП	Человек	Бесплатно	-//-	0000 0000 0006 6300 5253 0001 0045 0000 0005 0081 0 2 1 01



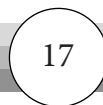
1	31	Спортивная подготовка по олимпийским видам спорта 92.62	2	МБУДО СДНОСШОР № 2 (22390)	3	Физическая культура и спорт, 30	4	Физическая и вондо	5	Тхэквондо	6		7	Этапы СП	8	Этап ВСМ	9	Физические лица (граждане РФ)	10	-//-	11	Доля лиц, проходящих СП, в полнивших требования федерального стандарта СП по соответствующему виду спорта, по результатам реализации программ СП на этапе ВСМ	12	Процент	13	Число прошедших СП на этапах СП	14	Человек	15	Бесплатно	16	-//-	17	0000 0000 0006 6300 5253 0001 0043 0000 0005 0001 0 2 1 01
1	32	Спортивная подготовка по олимпийским видам спорта 92.62	2	МБУДО СДНОСШОР № 2 (22390)	3	Физическая культура и спорт, 30	4	Дзюдо	5	Дзюдо	6		7	Этапы СП	8	Этап ВСМ	9	Физические лица (граждане РФ)	10	-//-	11	Доля лиц, проходящих СП, в полнивших требования федерального стандарта СП по соответствующему виду спорта, по результатам реализации программ СП на этапе ВСМ	12	Процент	13	Число прошедших СП на этапах СП	14	Человек	15	Бесплатно	16	-//-	17	0000 0000 0006 6300 5253 0001 0018 0000 0005 0011 0 2 1 01



1	33	Спортивная подготовка по олимпийским видам спорта 92.62	МБУДО СДНОСШОР № 2 (22390)	Физическая культура спорт,30	Конькобежный спорт	Этапы СП	Этапы ВСМ	Физические лица (граждане РФ)	-//-	Доля лиц, проходящих СП, вышедших в спорт, по результатам реализации программ СП на этапе ВСМ	Процент прошедших СП на этапах СП	Число, век	Человек	Бесплатно	-//-	17	0000 0000 0006 6300 5253 0001 0021 0000 0005 0061 0 2 1 01
1	34	Спортивная подготовка по олимпийским видам спорта 92.62	МБУДО СДНОСШОР № 3 (22391)	Физическая культура спорт,30	Конный спорт	Этапы СП	Этапы ВСМ	Физические лица (граждане РФ)	-//-	Доля лиц, проходящих СП, вышедших в спорт, по результатам реализации программ СП на этапе ВСМ	Процент прошедших СП на этапах СП	Число, век	Человек	Бесплатно	-//-	0000 0000 0006 6300 5253 0001 0020 0000 0005 0071 0 2 1 01	



1	35	Спортивная подготовка по олимпийским видам спорта 92.62	2	МБУДО СДНОСШОР № 4 (22392)	3	Физическая культура спорт,30	4	Спортивная гимнастика	5	Этапы СП	7	Этапы ВСМ	8	Физические лица (граждане РФ)	9	10	11	12	13	14	15	16	17
																	Доля лиц, проходящих СП, в полнивших требования федерального стандарта СП по соответствующему виду спорта, по результатам реализации программ СП на этапе ВСМ		Человек	Бесплатно			0000 0000 0006 6300 5253 0001 0038 0000 0005 0071 0 2 1 01
																	Доля лиц, проходящих СП, в полнивших требования федерального стандарта СП по соответствующему виду спорта, по результатам реализации программ СП на этапе ВСМ		Человек	Бесплатно			0000 0000 0006 6300 5253 0001 0037 0000 0005 0081 0 2 1 01



1	37	Спортивная подготовка по олимпийским видам спорта 92.62	МБУДО СДЮСШОР № 8 (22396)	Физическая культура и спорт, 30	Пулевая стрельба	Этапы СП	Этап ВСМ	Физические лица (граждане РФ)	-//-	Доля лиц, прошедших СП, в их числе и в их требования федерального стандарта СП по соответствующему виду спорта, по результатам реализации программ СП на этапе ВСМ	Процент	Число, прошедших СП на этапах СП	Человек	Бесплатно	-//-	0000 0000 0006 6300 5253 0001 0031 0000 0005 0041 0 2 1 01
	38	Спортивная подготовка по неолимпийским видам спорта 92.62.	МБУДО СДЮСШОР № 1 (22389)	Физическая культура и спорт, 30	Каратэ	Этапы СП	Этап ССМ	Физические лица (граждане РФ)	-//-	Доля лиц, прошедших спортивную подготовку на этапе ССМ и зачисленных на этап ВСМ	Процент	Число, прошедших СП на этапах СП	Человек	Бесплатно	-//-	0000 0000 0006 6300 5253 0002 0026 0000 0004 0011 0 2 1 01
	39	Спортивная подготовка по неолимпийским видам спорта 92.62	МБУДО СДЮСШОР № 1 (22389)	Физическая культура и спорт, 30	Гиревой спорт	Этапы СП	Этап ССМ	Физические лица (граждане РФ)	-//-	Доля лиц, прошедших спортивную подготовку на этапе ССМ и зачисленных на этап ВСМ	Процент	Число, прошедших СП на этапах СП	Человек	Бесплатно	-//-	00000 0000 0066 30052 53000 20020 00000 00400 71021 01



1	40	Спортивная подготовка по неолимпийским видам спорта 92.62	МБУДО СДЮСШОР № 2 (22390)	Физическая культура и спорт, 30	Сумо	Этапы СП	Этап ССМ	Физические лица (граждане РФ)	-//-	Доля лиц, прошедших спортивную подготовку на этапе ССМ и зачисленных на этап ВСМ	Процент	Число, прошедших СП на этапах СП	Человек	Бесплатно	-//-	0000 0000 0006 6300 5253 0002 0063 0000 0004 0051 0 2 1 01
1	41	Спортивная подготовка по неолимпийским видам спорта 92.62	МБУДО СДЮСШОР № 2 (22390)	Физическая культура и спорт, 30	Самбо	Этапы СП	Этап ССМ	Физические лица (граждане РФ)	-//-	Доля лиц, прошедших спортивную подготовку на этапе ССМ и зачисленных на этап ВСМ	Процент	Число, прошедших СП на этапах СП	Человек	Бесплатно	-//-	0000 0000 0006 6300 5253 0002 0047 0000 0004 0061 0 2 1 01
1	42	Спортивная подготовка по неолимпийским видам спорта 92.62	МБУДО СДЮСШОР № 3 (22393)	Физическая культура и спорт, 30	Шахматы	Этапы СП	Этап ССМ	Физические лица (граждане РФ)	-//-	Доля лиц, прошедших спортивную подготовку на этапе ССМ и зачисленных на этап ВСМ	Процент	Число, прошедших СП на этапах СП	Человек	Бесплатно	-//-	0000 0000 0006 6300 5253 0002 0072 0000 0004 0041 0 2 1 01



1	43	Спортивная подготовка по неолимпийским видам спорта 92.62	МБУДО СДНОСШОР № 6 (22394)	Физическая культура и спорт, 30	Спортивное ориентирование	Этапы СП	Этапы ССМ	Физические лица (граждане РФ)	-//-	Доля лиц, прошедших спортивную подготовку на этапе ССМ и зачисленных на этап ВСМ	Процент	Цикл, прошедших СП на этапах СП	Человек	Бесплатно	-//-	0000 0000 0006 6300 5253 0002 0058 0000 0004 0021 0 2 1 01
1	44	Спортивная подготовка по неолимпийским видам спорта 92.62	МБУДО СДНОСШОР № 8 (22396)	Физическая культура и спорт, 30	Восточные боевые единоборства	Этапы СП	Этапы ССМ	Физические лица (граждане РФ)	-//-	Доля лиц, прошедших спортивную подготовку на этапе ССМ и зачисленных на этап ВСМ	Процент	Цикл, прошедших СП на этапах СП	Человек	Бесплатно	-//-	0000 0000 0006 6300 5253 0002 0019 0000 0004 0001 0 2 1 01
1	45	Спортивная подготовка по неолимпийским видам спорта 92.62	МБУДО СДНОСШОР № 1 (22389)	Физическая культура и спорт, 30	Каратэ	Этапы СП	Этапы ВСМ	Физические лица (граждане РФ)	-//-	Доля лиц, прошедших СП, вышедших в полных требования федерального стандарта СП по соответствующему виду спорта, по результатам реализации программ СП на этапе ВСМ	Процент	Цикл, прошедших СП на этапах СП	Человек	Бесплатно	-//-	0000 0000 0006 6300 5253 0002 0026 0000 0005 0001 0 2 1 01



1	46	Спортивная подготовка по неолимпийским видам спорта 92.62	МБУДО СДЮСШОР № 1 (22389)	Физическая культура и спорт, 30	Гиревой спорт	Этапы СП	Этапы ВСМ	Физические лица (граждане РФ)	-//-	Доля лиц, проходящих СП, в полнивших требования федерального стандарта СП по соответствующему виду спорта, по результатам реализации программ СП на этапе ВСМ	Процент	Число прошедших СП на этапах СП	Человек	Бесплатно	-//-	17 0000 0000 0006 6300 5253 0002 0020 0000 0005 0061 0 2 1 01
1	47	Спортивная подготовка по неолимпийским видам спорта 92.62	МБУДО СДЮСШОР № 2 (22390)	Физическая культура и спорт, 30	Сумо	Этапы СП	Этапы ВСМ	Физические лица (граждане РФ)	-//-	Доля лиц, проходящих СП, в полнивших требования федерального стандарта СП по соответствующему виду спорта, по результатам реализации программ СП на этапе ВСМ	Процент	Число прошедших СП на этапах СП	Человек	Бесплатно	-//-	0000 0000 0006 6300 5253 0002 0063 0000 0005 0041 0 2 1 01



1	48	Спортивная подготовка по неолимпийским видам спорта 92.62	3	МБУДО СДЮСШОР № 2 (22390)	4	Физическая культура и спорт,30	5	Самбо	6		7	Этапы СП	8	Этап ВСМ	9	Физические лица (граждане РФ)	10	-//-	11	Доля лиц, проходящих СП, вышедших в полных требования федерального стандарта СП по соответствующему виду спорта, по результатам реализации программ СП на этапе ВСМ	12	Процент прошедших СП на этапах СП	13	Число прошедших СП на этапах СП	14	Человек	15	Бесплатно	16	-//-	17	0000 0000 0006 6300 5253 0002 0047 0000 0005 0051 0 2 1 01
1	49	Спортивная подготовка по неолимпийским видам спорта 92.62	3	МБУДО СДЮСШОР № 3 (22395)	4	Физическая культура и спорт,30	5	Шахматы	6		7	Этапы СП	8	Этап ВСМ	9	Физические лица (граждане РФ)	10	-//-	11	Доля лиц, проходящих СП, вышедших в полных требования федерального стандарта СП по соответствующему виду спорта, по результатам реализации программ СП на этапе ВСМ	12	Процент прошедших СП на этапах СП	13	Число прошедших СП на этапах СП	14	Человек	15	Бесплатно	16	-//-	17	0000 0000 0006 6300 5253 0002 0072 0000 0005 0031 0 2 1 01



1	50	Спортивная подготовка по неолимпийским видам спорта 92.62	МБУДО СДЮСШОР № 6 (22394)	Физическая культура и спорт,30	Спортивное ориентирование	6	7	8	9	10	11	12	13	14	15	16	17
							Этапы СП	Этапы ВСМ	Физические лица (граждане РФ)	-//-	Доля лиц, проходящих СП, вышедших на этап СП	Процент прошедших СП на этапах СП	Число прошедших СП на этапах СП	Человек	Бесплатно	-//-	0000 0000 0006 6300 5253 0002 0058 0000 0005 0011 0 2 1 01
	51	Спортивная подготовка по неолимпийским видам спорта 92.62	МБУДО СДЮСШОР № 8 (22396)	Физическая культура и спорт,30	Восточные боевые единоборства		Этапы СП	Этапы ВСМ	Физические лица (граждане РФ)	-//-	Доля лиц, проходящих СП, вышедших на этап СП	Процент прошедших СП на этапах СП	Число прошедших СП на этапах СП	Человек	Бесплатно	-//-	0000 0000 0006 6300 5253 0002 0019 0000 0005 0091 0 2 1 01



1	52	Спортивная подготовка по спорту глухих 92.62	МБУДО СДЮСШОР № 3 (22393)	Физическая культура и спорт, 30	Плавание	6	7	8	9	10	11	12	13	14	15	16	17
						Этапы СП	Этапы ССМ	Отдельные категории граждан, установленные законодательством РФ	-//-	Доля лиц, прошедших спортивную подготовку на этапе ССМ и зачисленных на этап ВСМ	Процент прошедших СП на этапах СП	Число прошедших СП на этапах СП	Человек	Бесплатно	-//-		0000 0000 0006 6300 5253 0007 0017 0000 0004 0071 0 1 1 01
	53	Спортивная подготовка по спорту глухих 92.62	МБУДО СДЮСШОР № 3 (22393)	Физическая культура и спорт, 30	Плавание	7	8	9	10	11	12	13	14	15	16	17	
						Этапы СП	Этапы ВСМ	Отдельные категории граждан, установленные законодательством РФ	-//-	Доля лиц, прошедших спортивную подготовку, выполнивших требования федерального стандарта спортивной подготовки по плаванию, по результатам реализации программ спортивной подготовки на этапе ВСМ	Процент прошедших СП на этапах СП	Число прошедших СП на этапах СП	Человек	Бесплатно	-//-		0000 0000 0006 6300 5253 0007 0017 0000 0005 0061 0 1 1 01



1	2	3	4	5	6	7	8	9	10	11	12	13	14	15	16	17
54	Реализация дополнительных общеразвивающих программ 80.10.3	МБУДО СДЮСШОР № 1 (22389) МБУДО СДЮСШОР № 2 (22390) МБУДО СДЮСШОР № 3 (22391) МБУДО СДЮСШОР № 4 (22392) МБУДО СДЮСШОР № 5 (22393) МБУДО СДЮСШОР № 6 (22394) МБУДО СДЮСШОР № 7 (22395) МБУДО СДЮСШОР № 8 (22396)	Образование и наука 11	Физкультурно-спортивной	Не указано	Очная	Спортивно-оздоровительный этап	Дети, за исключением детей с ограниченными возможностями здоровья	-/-	1. Доля детей, освобождающихся от дополнительных образовательных программ в Российской Федерации» 2002 Федеральный закон от 06.10.99 № 184-ФЗ «Об общих принципах организации законодательных (представительных) и исполнительных органов государственной власти субъектов РФ» Федеральный закон от 06.10.2003 № 131-ФЗ «Об общих принципах организации местного самоуправления в РФ» Приказ от 28.08.2013 № 1008 «Об утверждении Порядка организации и осуществления образовательной деятельности по дополнительным общеобразовательным программам»	Процент обучающихся	Человек	Бесплатно			



1	55	Реализация дополнительных общеразвивающих программ 80.10.3	3	МБУДО СДЮСШОР № 3 (22391)	4	Образование и наука 11	5	Физкультурно-спортивной	6	Адаптивная образовательная программа	7	Очная	8	Спортивно-оздоровительный этап	9	Дети с ограниченными возможностями здоровья	10	-//-	11	-//-	12	Процент обучающихся	13	Число обучающихся	14	Человеко-час	15	Бесплатно	16	-//-	17	6670 1000 0131 0052 5021 1Г4 2003 0001 0030 1001 1001 00
1	56	Реализация дополнительных предпрофессиональных программ в области физической культуры и спорта 80.10.3,80	3	МБУДО СДЮСШОР № 3 (22391)	4	Образование и наука 11	5	Адаптивные виды спорта (спорт глухих)	6	Плавание	7	Очная	8	Этап начальной подготовки	9	Обучающиеся с ограниченными возможностями здоровья	10	-//-	11	-//-	12	Процент обучающихся	13	Число обучающихся	14	Человеко-час	15	Бесплатно	16	Федеральный закон от 29.12.2012 № 273-ФЗ «Об образовании в Российской Федерации» Федеральный закон от 06.10.99 № 184-ФЗ «Об общих принципах организации законодательных (представительных и исполнительных органов государственной власти субъектов РФ» Федеральный закон от 06.10.2003 № 131-ФЗ «Об общих принципах	17	6670 1000 0131 0052 5021 1Д4 2000 4014 0010 1007 1001 00



АДМИНИСТРАЦИЯ ГОРОДА СМОЛЕНСКА

ПОСТАНОВЛЕНИЕ

от 27.12.2016 № 3115-адм

**О внесении изменений в ведомственную целевую программу
«Развитие системы образования города Смоленска» на 2014-2016 годы,
утвержденную постановлением Администрации города Смоленска
от 26.11.2013 № 2082-адм**

В соответствии с Бюджетным кодексом Российской Федерации, решением 15-й сессии Смоленского городского Совета V созыва от 27.10.2016 № 246 «О внесении изменений в бюджет города Смоленска на 2016 год», решением 17-й сессии Смоленского городского Совета V созыва от 25.11.2016 № 254 «О внесении изменений в бюджет города Смоленска на 2016 год», постановлением Администрации города Смоленска от 22.04.2014 № 730-адм «Об утверждении Порядка принятия решений о разработке муниципальных программ и ведомственных целевых программ, их формирования, реализации и проведения оценки их эффективности», руководствуясь Уставом города Смоленска,

Администрация города Смоленска **п о с т а н о в л я е т:**

1. Внести в ведомственную целевую программу «Развитие системы образования города Смоленска» на 2014-2016 годы, утвержденную постановлением Администрации города Смоленска от 26.11.2013 № 2082-адм, и приложение к ней следующие изменения:

1.1. В паспорте Программы позицию «Объем и источники финансирования Программы всего» изложить в следующей редакции:

<p>Объем и источники финансирования Программы всего</p>	<p>Общий объем финансирования Программы составляет 8026456,889 тыс. рублей, в том числе:</p> <p>2014 год – 2627329,115 тыс. рублей, из них:</p> <ul style="list-style-type: none"> - безвозмездные поступления из областного бюджета - 1635242,926 тыс. рублей; - за счет средств бюджета города Смоленска - 992086,189 тыс. рублей; <p>2015 год – 2743576,464 тыс. рублей, из них:</p> <ul style="list-style-type: none"> - безвозмездные поступления из федерального бюджета - 17854,250 тыс. рублей; - безвозмездные поступления из областного бюджета - 1703030,619 тыс. рублей; - за счет средств бюджета города Смоленска - 1022691,595 тыс. рублей; <p>2016 год – 2655551,310 тыс. рублей, из них:</p> <ul style="list-style-type: none"> - безвозмездные поступления из федерального бюджета - 7000,0 тыс. рублей; - безвозмездные поступления из областного бюджета - 1844461,312 тыс. рублей; - за счет средств бюджета города Смоленска - 804089,998 тыс. рублей
---	---

1.2. В абзаце третьем раздела 5 Программы слова «управление по инвестициям» заменить словами «управление стратегического и программного развития».

1.3. Раздел 6 Программы изложить в следующей редакции:

«6. Обоснование объема финансирования на реализацию Программы»

Источники финансирования	Объем финансирования (тыс. руб.)				Примечание (реквизиты документов о софинансировании)
	2014 г.	2015 г.	2016 г.	всего	
Всего, в том числе:	2627329,115	2743576,464	2655551,310	8026456,889	
безвозмездные поступления от других бюджетов	1635242,926	1720884,869	1851461,312	5207589,107	
из них:					
федеральный бюджет	0,0	17854,250	7000,0	24854,250	
областной бюджет	1635242,926	1703030,619	1844461,312	5182734,857	
городской бюджет	992086,189	1022691,595	804089,998	2818867,782	

1.4. Пункты 1.5, 1.6, строку «Итого» задачи 1, пункты 6.1, 6.2, 6.5, строку «Итого» задачи 6, строку «Всего по Программе» приложения к Программе изложить в следующей редакции (приложение).

2. Комитету по информационной политике Администрации города Смоленска опубликовать настоящее постановление в средствах массовой информации.

3. Комитету по информационным ресурсам и телекоммуникациям Администрации города Смоленска разместить настоящее постановление на сайте Администрации города Смоленска.

4. Контроль за исполнением настоящего постановления возложить на заместителя Главы города Смоленска по социальной сфере.

Глава города Смоленска

В.А. Соваренко

Приложение
к постановлению Администрации
города Смоленска
от 27.12.2016 № 3115-адм

Приложение к Программе

План программных мероприятий

№ п/п	Наименование цели, задачи, мероприятия	Администратор (соисполнитель)	Источники финансирования	Сроки реализации	Объем финансирования (тыс. руб.)				
					всего	2014 год	2015 год	2016 год	
1	2	3	4	5	6	7	8	9	
Цель: обеспечение соответствия качества дошкольного, начального общего, среднего общего и дополнительного образования, предоставляемого муниципальными учреждениями, меняющимся запросам населения города и перспективным задачам инновационного социально-экономического развития города									
Задача 1. Обеспечение образовательного процесса и деятельности муниципальных учреждений									
1.5.	Субсидии муниципальным образовательным организациям на финансовое обеспечение муниципального задания	МБДОУ, МБОУ, МБУ ДО	бюджет города Смоленска (безвозмездные поступления из областного бюджета)	2014-2016	2533193,191	1091855,884	692211,084	749126,223	
1.6.	Субсидии муниципальным образовательным учреждениям на иные цели	МБДОУ, МБОУ, МБУ ДО	бюджет города Смоленска	2014-2016	477659,486	27564,505	298234,368	151860,613	
Итого					7900366,239	2596590,595	2681897,200	2621878,444	
Задача 6. Создание условий для полноценного отдыха, оздоровления и временной занятости детей и подростков в каникулярное время									



6.1. Организация работы оздоровительных лагерей с дневным пребыванием детей на базе общеобразовательных школ (2-разовое и 3-разовое питание), в том числе возмещение единого показателя наценки до 55%	управление образования и молодежной политики Администрации города Смоленска, МБОУ	бюджет города Смоленска (безвозмездные поступления из областного бюджета)	2014-2016	13936,555	4321,492	4924,854	4690,209
				38367,621, в том числе:	11009,428, в том числе:	12775,327, в том числе:	14582,866, в том числе:
6.2. Организация работы загородных оздоровительных лагерей: - финансирование и софинансирование расходов, связанных с организацией отдыха детей в загородных детских оздоровительных лагерях, расположенных на территории Российской Федерации, в каникулярное время, при размещении части затрат родителями (законным представителям) и (или) предоставлении субсидии к стоимости путевки в загородные детские оздоровительные лагеря (не менее 1%) - частичная оплата путевок для одаренных детей, воспитанников спортивных школ (не более 100 человек)	управление образования и молодежной политики Администрации города Смоленска, МБУ ДО	бюджет города Смоленска (безвозмездные поступления из областного бюджета)	2014-2016	28132,918	7245,928	9548,737	11338,253
				4793,633	1076,100	1619,020	2098,513

- частичная оплата путевок для детей из социально незащищенных семей (не более 60 человек)	бюджет города Смоленска	2014-2016	1786,520	720,000	595,520	471,000
			720,000	-	-	
- оплата путевок для лидеров школьного самоуправления (100% от стоимости путевок) (60 человек)	бюджет города Смоленска	2014-2016	2264,650	900,000	689,550	675,100
- оплата путевок для детей сотрудников МБУ ДО «ДООЦ» (100% от стоимости путевок) (60 человек)			347,400	322,500	-	
- питание сотрудников МБУ ДО «ДООЦ»	бюджет города Смоленска	2014-2016	669,900	3628,0	3000,0	3234,519,
6.5. Организация временной занятости несовершеннолетних в каникулярное время:			9862,519, в том числе:	в том числе:	в том числе:	
- заработная плата несовершеннолетним (600 человек)	МБОУ, МБУ ДО	2014-2016	9862,519	3628,000	3000,000	3234,519
Итого			63086,695	19278,920	20700,181	23107,594
Всего по Программе			8026456,889	2627329,115	2743576,464	2655551,310



ГЛАВА ГОРОДА СМОЛЕНСКА

ПОСТАНОВЛЕНИЕ

от 29.12.2016 № 156

О назначении публичных слушаний по проекту постановления Администрации города Смоленска «О внесении изменений в постановление Администрации города Смоленска от 29.10.2012 № 1907-адм «Об утверждении проектов планировки и межевания застроенных территорий в городе Смоленске в границах улицы Октябрьской Революции – улицы Коммунистической – улицы Глинки – площади Победы – проспекта Гагарина – улицы Николаева; в границах улицы Николаева – проспекта Гагарина – улицы Кирова – 1-го Краснинского переулка; в границах проспекта Гагарина – улицы Урицкого – улицы Тенишевой – улицы Кирова»

Руководствуясь Градостроительным кодексом Российской Федерации, Федеральным законом от 06.10.2003 № 131-ФЗ «Об общих принципах организации местного самоуправления в Российской Федерации», Уставом города Смоленска, Порядком проведения публичных слушаний и опросов граждан в городе Смоленске, утвержденным решением 24-й сессии Смоленского городского Совета III созыва от 28.02.2006 № 237,

п о с т а н о в л я ю:

1. Назначить на 31 января 2017 года в 15 часов 00 минут в конференц-зале Администрации города Смоленска по адресу: город Смоленск, улица Октябрьской Революции, дом 1/2 публичные слушания по проекту постановления Администрации города Смоленска «О внесении изменений в постановление Администрации города Смоленска от 29.10.2012 № 1907-адм «Об утверждении проектов планировки и межевания застроенных территорий в городе Смоленске в границах улицы Октябрьской Революции – улицы Коммунистической – улицы Глинки – площади Победы – проспекта Гагарина – улицы Николаева; в границах улицы Николаева – проспекта Гагарина – улицы Кирова – 1-го Краснинского переулка; в границах проспекта Гагарина – улицы Урицкого – улицы Тенишевой – улицы Кирова» (приложение).

2. Организацию и проведение публичных слушаний возложить на Администрацию города Смоленска.

3. Финансирование расходов по подготовке и проведению публичных слушаний возложить на Администрацию города Смоленска.

4. Комитету по информационной политике Администрации города Смоленска опубликовать настоящее постановление в средствах массовой информации в течение 5 дней со дня его издания.



5. Комитету по информационным ресурсам и телекоммуникациям Администрации города Смоленска разместить настоящее постановление на сайте Администрации города Смоленска в течение 5 дней со дня его издания.

В.А. Соваренко



Приложение
к постановлению Главы
города Смоленска
от 29.12.2016 № 156

проект

АДМИНИСТРАЦИЯ ГОРОДА СМОЛЕНСКА

ПОСТАНОВЛЕНИЕ

**О внесении изменений в постановление Администрации города
Смоленска от 29.10.2012 № 1907-адм
«Об утверждении проектов планировки и межевания застроенных
территорий в городе Смоленске в границах улицы Октябрьской
Революции – улицы Коммунистической – улицы Глинки –
площади Победы – проспекта Гагарина – улицы Николаева; в границах
улицы Николаева – проспекта Гагарина – улицы Кирова –
1-го Краснинского переуллка; в границах проспекта Гагарина –
улицы Урицкого – улицы Тенишевой – улицы Кирова»**

В соответствии с Градостроительным кодексом Российской Федерации, Положением о подготовке и утверждении документации по планировке территории города Смоленска, утвержденным постановлением Администрации города Смоленска от 05.07.2007 № 1927-адм, постановлением Администрации города Смоленска от 08.12.2016 № 2974-адм «О подготовке проекта внесения изменений в проект планировки и межевания застроенных территорий в городе Смоленске в границах улицы Октябрьской Революции – улицы Коммунистической – улицы Глинки.– площади Победы – проспекта Гагарина – улицы Николаева», принимая во внимание результаты публичных слушаний (_____), заключение о результатах публичных слушаний от «__» _____, руководствуясь Уставом города Смоленска,

Администрация города Смоленска п о с т а н о в л я е т:

1. Внести изменения в приложения № 1-3, утвержденные постановлением Администрации города Смоленска от 29.10.2012 № 1907-адм «Об утверждении проектов планировки и межевания застроенных территорий в городе Смоленске в границах улицы Октябрьской Революции – улицы Коммунистической – улицы Глинки – площади Победы – проспекта Гагарина – улицы Николаева; в границах улицы Николаева – проспекта Гагарина – улицы Кирова – 1-го Краснинского переуллка; в границах проспекта Гагарина – улицы Урицкого – улицы Тенишевой – улицы Кирова», изложив их в следующей редакции (приложения № 1-3).



2. Комитету по информационной политике Администрации города Смоленска опубликовать настоящее постановление в средствах массовой информации.

3. Комитету по информационным ресурсам и телекоммуникациям Администрации города Смоленска разместить настоящее постановление на сайте Администрации города Смоленска.

Глава города Смоленска

В.А. Соваренко



Приложение № 1
к постановлению Администрации
города Смоленска
от _____ № _____

Чертежи проекта планировки застроенных территорий
в городе Смоленске в границах улицы Октябрьской Революции –
улицы Коммунистической – улицы Глинки – площади Победы -
проспекта Гагарина – улицы Николаева



ООО «БЮРО ИНВЕНТАРИЗАЦИИ, ОЦЕНКИ И МЕЖЕВАНИЯ»

ООО «Открытая студия архитектуры и урбанистики»
Внесены изменения по договору №26 от 19.12.2016 г.

**Разработка проекта планировки и межевания застроенных
территорий г. Смоленска**

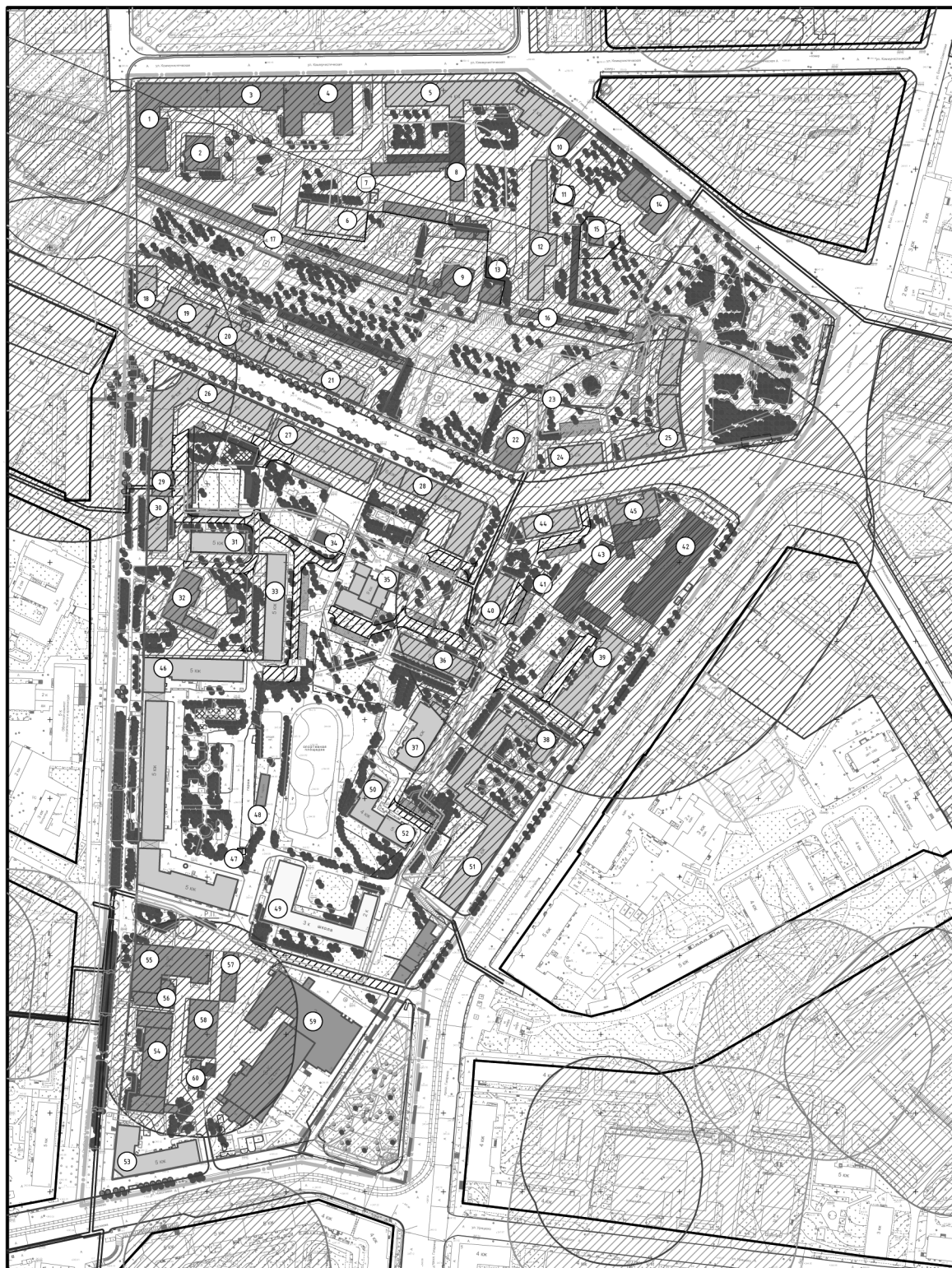
Муниципальный контракт №195

**Том 4.1. Проект планировки территории квартала в границах: ул. Октябрьской
революции – ул. Коммунистическая – ул. Глинки – пл. Победы – пр. Гагарина –
ул. Николаева (ПК№4).**

*Основная часть.
Графические материалы.*

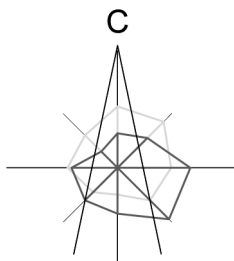
г. Смоленск
ул. Ленина, 23/8
55-98-01, 34-84-65, 64-73-99
www.binsmol.ru, binsmol@mail.ru

№ п/п	Наименование	№ ли- ста	Масштаб
1	2	3	4
1.	Чертеж красных линий (основной чертеж планировки территории)	1	1:2000
2.	Чертеж линий, обозначающие дороги, улицы, проезды, линии связи, объекты инженерной и транспортной инфраструктур, проходы к водным объектам общего пользования и их береговым полосам	2	1:2000
3	Чертеж границ зон планируемого размещения объектов социально-культурного и коммунально-бытового назначения, иных объектов капитального строительства	3	1:2000
4.	Чертеж границ зон планируемого размещения объектов федерального значения, объектов регионального значения, объектов местного значения	4	1:2000
5.	Разбивочный чертеж красных линий с указанием информации о действующих и устанавливаемых красных линиях	5	1:2000



Масштаб 1:2000





Условные обозначения

- граница проектирования
- жилые здания
- административные здания, учреждения по обслуживанию населения
- учреждения здравоохранения
- объекты культуры, музеи
- образовательные учреждения
- объекты Министерства обороны
- объекты инженерной инфраструктуры
- гаражи и стоянки
- склады и сараи
- номер объекта капитального строительства по экспликации
- реконструируемая в дальнейшем территория
- красные линии
- исторические линии регулирования застройки (сохранившиеся исторические красные линии)
- линии регулирования застройки
- красные линии за границей проектирования
- красные линии линейных объектов (технические линии инженерных сетей) - существующие
- красные линии линейных объектов (технические линии инженерных сетей) - проектируемые
- реконструируемые детские площадки
- расширяемые дороги
- реконструируемые здания
- разворотная площадка
- деревья

- границы формируемых земельных участков
- границы существующих земельных участков, стоящих на учете в ГКН, корректируемых
- границы существующих земельных участков, стоящих на учете в ГКН
- границы существующих земельных участков, подлежащих снятию с учета
- границы земельных участков под линейными объектами
- ССЗ промышленных предприятий
- ССЗ автотранспортных предприятий
- ССЗ объектов социально-культурно-бытового обслуживания населения
- ССЗ объектов спортивно-оздоровительного назначения
- ССЗ ГРП
- зона охраны природного ландшафта
- ССЗ кладбищ
- зона скверов и бульваров
- охранный зона памятников
- территории памятников
- охранный зона крепости
- граница территории внесения изменений

ООО "Открытая студия архитектуры и урбанистики"
Внесены изменения по договору №26 от 19.12.2016 г.



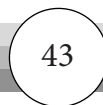
Экспликация объектов капитального строительства

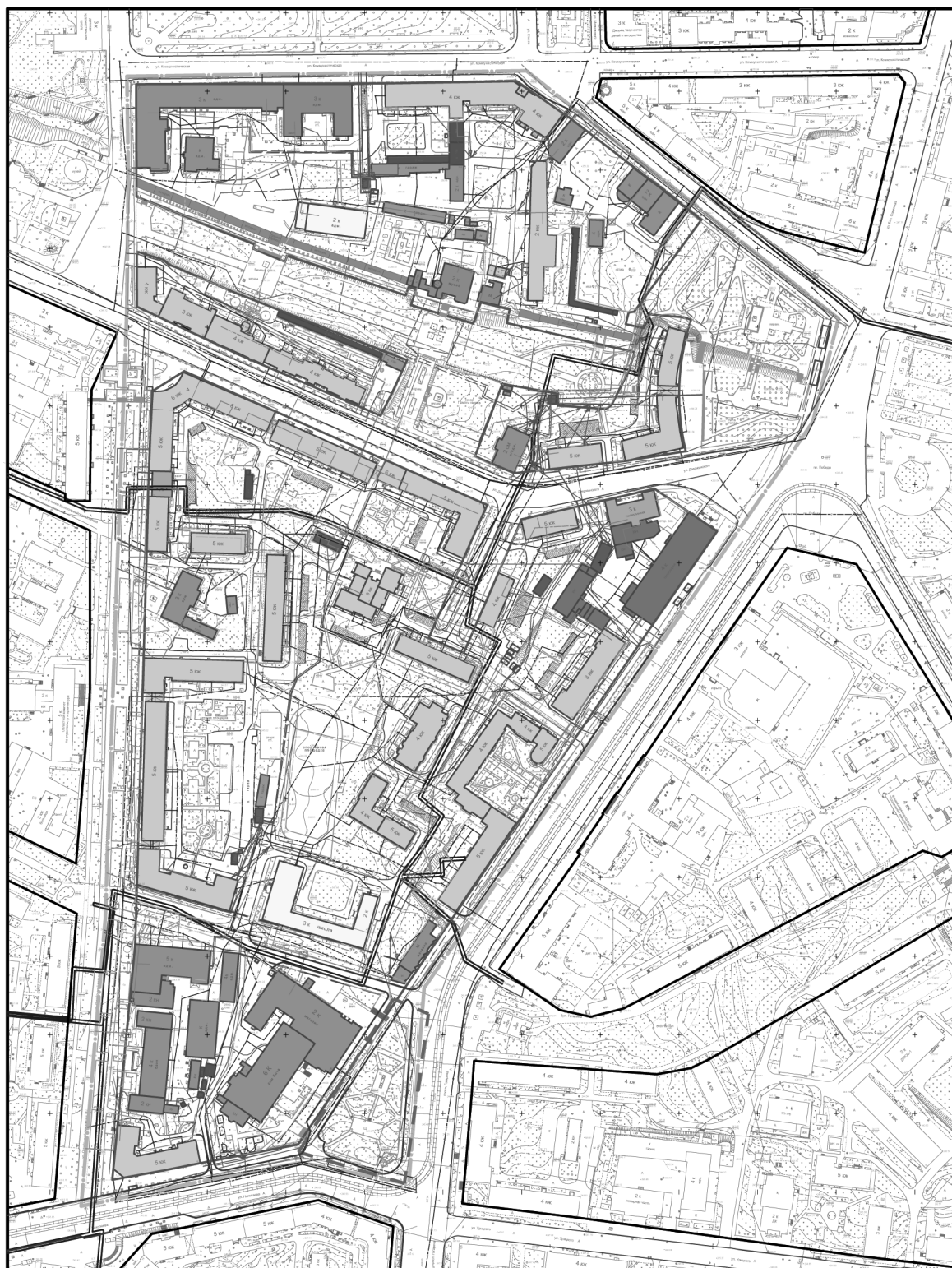
№ п/п	Наименование	S застр.	Этаж-ность	Адрес	Say по пред. нормат.
1	Административное здание	1497.83	3	ул. Октябрьской революции, д. 1/2	—
2	Административное здание	425.00	1	ул. Октябрьской революции, д. 1А	—
3	Административное здание	631.19	3	ул. Коммунистическая, д. 4Б	—
4	Административное здание	1142.05	3	ул. Коммунистическая, д. 4	—
5	Многоквартирный жилой дом	2033.50	4	ул. Коммунистическая, д. 6	5197
6	Учебное здание	769.70	2	ул. Коммунистическая, д. 4а	9617
7	Трансформаторная подстанция № 51	28.26	1	ул. Коммунистическая (около д.4)	—
8	Аварийная служба	220.46	2	ул. Коммунистическая, д. 6Б	2614
9	Музей "Смоленщина в годы Великой Отечественной войны 1941-1945г.г."	404.50	2	ул. Дзержинского, д. 4а	—
10	Административное здание	322.70	2	ул. Глинки, д. 2	1464
11	Гаражи	99.01	1	ул. Глинки (около д. 2)	—
12	Многоквартирный жилой дом	1056.40	2	ул. Глинки, д. 2а	4357
13	Многоквартирный жилой дом	94.00	4	ул. Глинки, д. 2б	—
14	Здание дворца бракосочетания	736.20	2	ул. Глинки, д. 4	5059
15	Здание дворца бракосочетания	146.80	1	ул. Глинки, д. 4а	—
16	Объект культуры	306.80	—	в районе пл. Победы	—
17	Объект культуры	888.50	—	ул. Дзержинского	—
18	Многоквартирный жилой дом	401.50	4	ул. Дзержинского, д. 12	—
19	Многоквартирный жилой дом	608.70	3	ул. Дзержинского, д. 10	—
20	Многоквартирный жилой дом	624.80	4	ул. Дзержинского, д. 8	—
21	Многоквартирный жилой дом	767.98	4	ул. Дзержинского, д. 6	—
22	Административное здание	419.85	2	ул. Дзержинского, д. 4	—
23	Трансформаторная подстанция №112	28.71	1	ул. Дзержинского	—
24	Многоквартирный жилой дом	437.20	5	ул. Дзержинского, д. 2а	—
25	Многоквартирный жилой дом	1221.80	5	ул. Дзержинского, д. 2	9410
26	Многоквартирный жилой дом	1731.00	6	ул. Дзержинского, д. 9	3894
27	Многоквартирный жилой дом	979.70	5	ул. Дзержинского, д. 7	—
28	Многоквартирный жилой дом	1250.47	5	ул. Дзержинского, д. 5	5869
29	Детская стоматология	208.70	4	ул. Октябрьской Революции, д. 3	—
30	Многоквартирный жилой дом	444.73	5	ул. Октябрьской Революции, д. 3	3548
31	Многоквартирный жилой дом	453.10	5	ул. Октябрьской Революции, д. 3а	—
32	Дом работника просвещения	710.40	3	ул. Октябрьской революции, д. 5	2066
33	Многоквартирный жилой дом	874.10	5	ул. Октябрьской Революции, д. 3б	3826
34	Трансформаторная подстанция №89	125.22	1	пер. Смирнова (в районе д. 7)	—
35	Многоквартирный жилой дом	1121.70	9	пер. Смирнова, д. 7	—
36	Многоквартирный жилой дом	591.00	5	пер. Смирнова, д. 5	1884
37	Многоквартирный жилой дом	754.80	4	пр-кт Гагарина, д. 6а	2511
38	Многоквартирный жилой дом	1441.40	5	пр-кт Гагарина, д. 6	7333
39	Многоквартирный жилой дом	879.10	3	пр-кт Гагарина, д. 4	3055
40	Многоквартирный жилой дом	442.30	4	пер. Смирнова, д. 3	—
41	Распределительный пункт №1	78.12	1	ул. Дзержинского	—
42	Смоленская областная типография им. В. И. Смирнова	3603.80	4	пр-кт Гагарина, д. 2	4172
43	Распределительный пункт	138.41	1	ул. Дзержинского (около д. 3)	—
44	Многоквартирный жилой дом	438.80	5	ул. Дзержинского, д. 3а	4090
45	Городская клиническая больница	547.00	3	ул. Дзержинского, д. 3	—
46	Многоквартирный жилой дом	3413.50	5	ул. Октябрьской Революции, д. 7	—
47	Трансформаторная подстанция №49	27.59	1	ул. Октябрьской Революции (около д.7)	—
48	Трансформаторная подстанция №49б	48.10	1	пр-кт Гагарина	—
49	МОУ СОШ №14	1487.10	3	ул. Октябрьской революции, д. 7а	11226
50	Многоквартирный жилой дом	456.20	4	пер. Смирнова, д. 3/4	—
51	Многоквартирный жилой дом	1016.40	5	пр-кт Гагарина, д. 8	3296
52	Многоквартирный жилой дом	270.90	5	пер. Смирнова, д. 3/4а	—
53	Многоквартирный жилой дом	1022.00	5	ул. Николаева, д. 4	2201
54	Административное здание	1169.53	4	ул. Октябрьской Революции, д. 9 к. 1	—
55	Административное здание	1190.70	5	ул. Октябрьской Революции, д. 9	—
56	Административное здание	305.80	2	ул. Октябрьской Революции, д. 9	—
57	Административное здание	301.27	4	ул. Октябрьской Революции, д. 9	—
58	Административное здание	669.23	1	ул. Октябрьской Революции, д. 9 к. 2	—
59	Административное здание	3941.00	6	пр-кт Гагарина, д. 10/2	61695
60	Административное здание	113.07	1	ул. Октябрьской Революции, д. 9	—



1. Чертеж разработан на топографической съемке М 1:500, выполненной отделом геодезических изысканий ООО "БИНОМ" в 2011 г.
2. Система координат местная, система высот Балтийская.

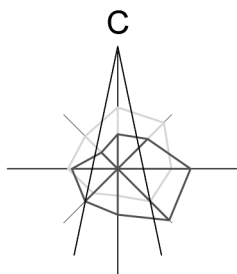
						Муниципальный контракт №195 "Разработка проекта планировки и межевания застроенных территорий г. Смоленска"
						Проект планировки территории квартала в границах ул. Октябрьской революции - ул. Коммунистическая - ул. Глинки - пл. Победы - пр. Гагарина - ул. Николаева (ПК №4)
изм.	кол-во	лист	№ док.	подпись	дата	
ГАП		Найданова-				Проект планировки территории
		Каховская				
Нач. ОГИ		Карпеев				стадия
Разработал		Найданова-				П
		Каховская				лист
						1
						листов
						5
						ООО "БИНОМ"
						План красных линий (основной чертеж планировки территории). М 1:2000.





Масштаб 1:2000





Условные обозначения

- граница проектирования

- жилые здания

- административные здания, учреждения по обслуживанию населения

- учреждения здравоохранения

- объекты культуры, музеи

- образовательные учреждения

- объекты Министерства обороны

- объекты инженерной инфраструктуры

- гаражи и стоянки

- склады и сараи

- красные линии

- исторические линии регулирования застройки (сохранившиеся исторические красные линии)

- линии регулирования застройки

- красные линии за границей проектирования

- красные линии линейных объектов (технические линии инженерных сетей) - существующие

- красные линии линейных объектов (технические линии инженерных сетей) - проектируемые

- проектируемые здания

- водопровод

- газопровод

- канализация

- канализация ливневая

- сети электроснабжения

- теплотрасса

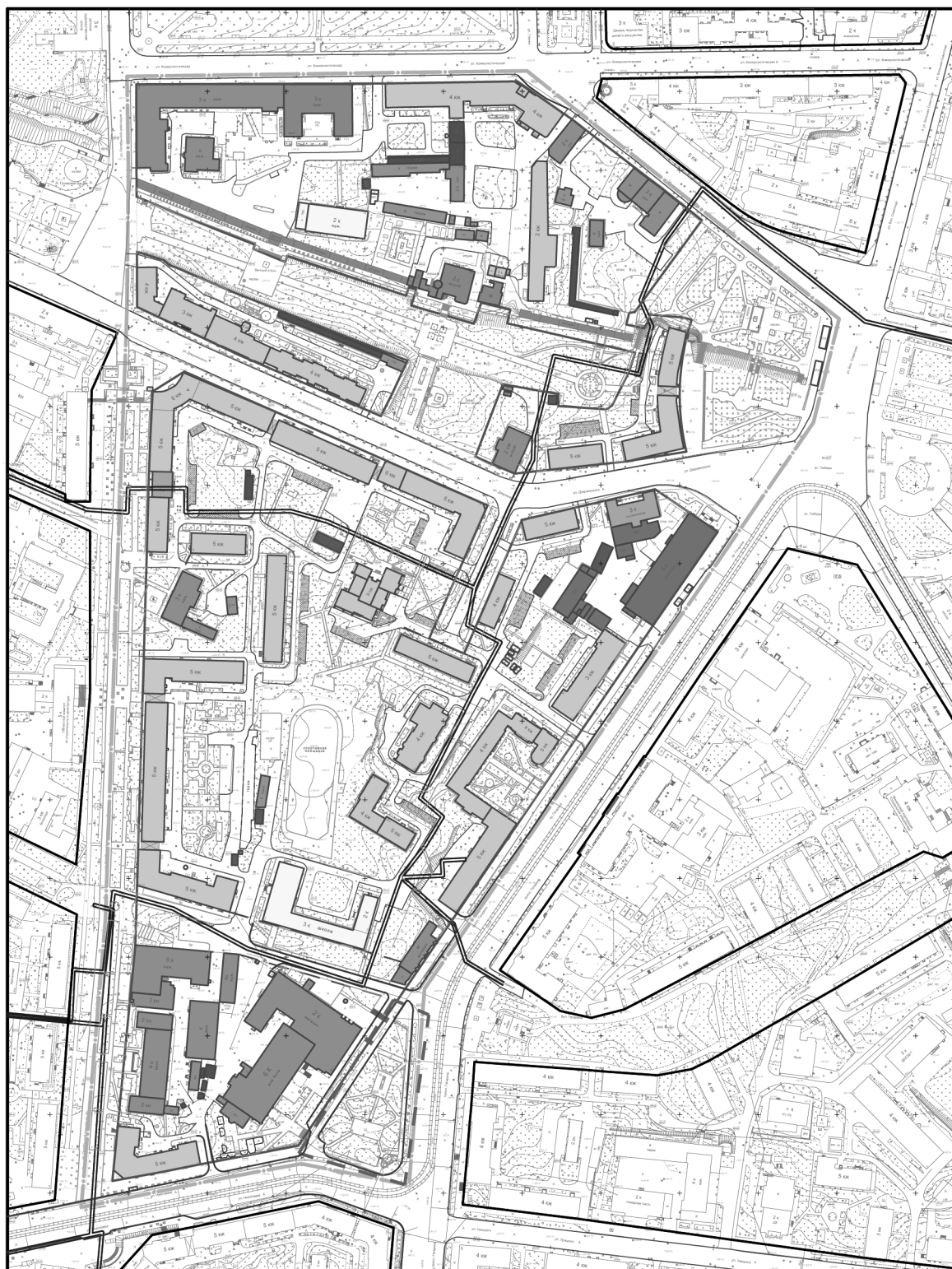
- связь

- граница территории внесения изменений

ООО "Открытая студия архитектуры и урбанистики"
Внесены изменения по договору №26 от 19.12.2016 г.

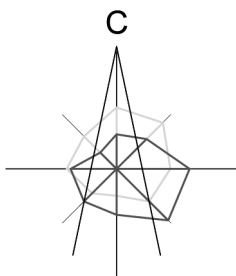
1. Чертеж разработан на топографической съемке М 1:500, выполненной отделом геодезических изысканий ООО "БИНОМ" в 2011 г.
2. Система координат местная, система высот Балтийская.

						Муниципальный контракт №195 "Разработка проекта планировки и межевания застроенных территорий г. Смоленска"		
						Проект планировки территории квартала в границах ул. Октябрьской революции - ул. Коммунистическая - ул. Глиники - пл. Победы - пр. Гагарина - ул. Николаева (ПК №4)		
изм.	кол-во	лист	подк.	подпись	дата	стадия	лист	листов
ГАП		Найданова				П	2	5
Нач. ОГИ		Карпеев				ООО "БИНОМ"		
Разработал		Найданова				Чертеж линий, обозначающие дороги, улицы, проезды, линии связи, объекты инженерной и транспортной инфраструктуры, проходы к водным объектам общего пользования и их береговым полосам. М 1:2000.		
		Каховская						



Масштаб 1:2000





Условные обозначения

- граница проектирования
- жилые здания
- административные здания, учреждения по обслуживанию населения
- учреждения здравоохранения
- объекты культуры, музеи
- образовательные учреждения
- объекты Министерства обороны
- объекты инженерной инфраструктуры
- гаражи и стоянки
- склады и сараи

- красные линии
- линии регулирования застройки
- красные линии за границей проектирования
- красные линии линейных объектов (технические линии инженерных сетей) - существующие
- красные линии линейных объектов (технические линии инженерных сетей) - проектируемые

- зона планируемого размещения объектов - исключена

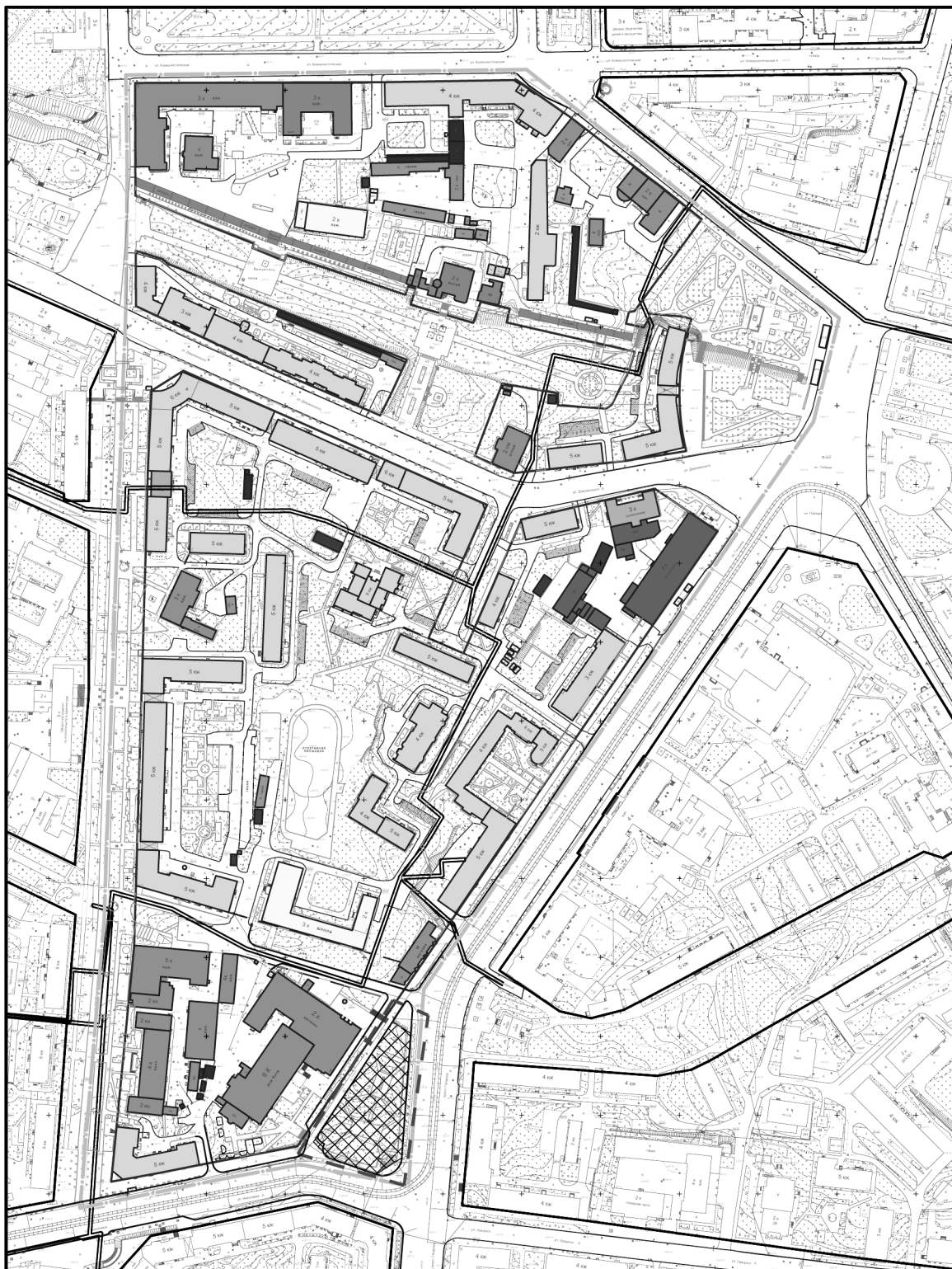
- граница территории внесения изменений

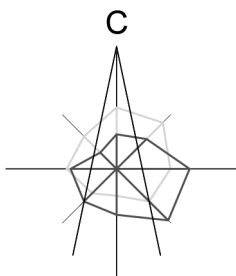
ООО "Открытая студия архитектуры и урбанистики"
Внесены изменения по договору №26 от 19.12.2016 г.

1. Чертеж разработан на топографической съемке М 1:500, выполненной отделом геодезических изысканий ООО "БИНОМ" в 2011 г.
2. Система координат местная, система высот Балтийская.

						Муниципальный контракт №195 "Разработка проекта планировки и межевания застроенных территорий г. Смоленска"			
						Проект планировки территории квартала в границах ул. Октябрьской революции - ул. Коммунистическая - ул. Глинка - пл. Победы - пр. Гагарина - ул. Николаева (ПК №4)			
изм.	кол-во	лист	№док	подпись	дата	Проект планировки территории	стадия	лист	листов
ГАП		Найданова-					П	3	5
Нач. ОГИ		Карпеев				Чертеж границ зон планируемого размещения объектов социально-культурного и коммунально-бытового назначения, иных объектов капитального строительства. М 1:2000.	ООО "БИНОМ"		
Разработал		Найданова-							
		Каховская							







Условные обозначения

- | | | | |
|--|---|--|---|
| | - граница проектирования | | - красные линии |
| | - жилые здания | | - линии регулирования застройки |
| | - административные здания, учреждения по обслуживанию населения | | - исторические линии регулирования застройки (сохранившиеся исторические красные линии) |
| | - учреждения здравоохранения | | - красные линии за границей проектирования |
| | - объекты культуры, музеи | | - красные линии линейных объектов (технические линии инженерных сетей) - существующие |
| | - образовательные учреждения | | - красные линии линейных объектов (технические линии инженерных сетей) - проектируемые |
| | - объекты Министерства обороны | | |
| | - объекты инженерной инфраструктуры | | |
| | - гаражи и стоянки | | |
| | - склады и сараи | | |
| | | | - зона планируемого размещения объекта местного значения - городского сквера |

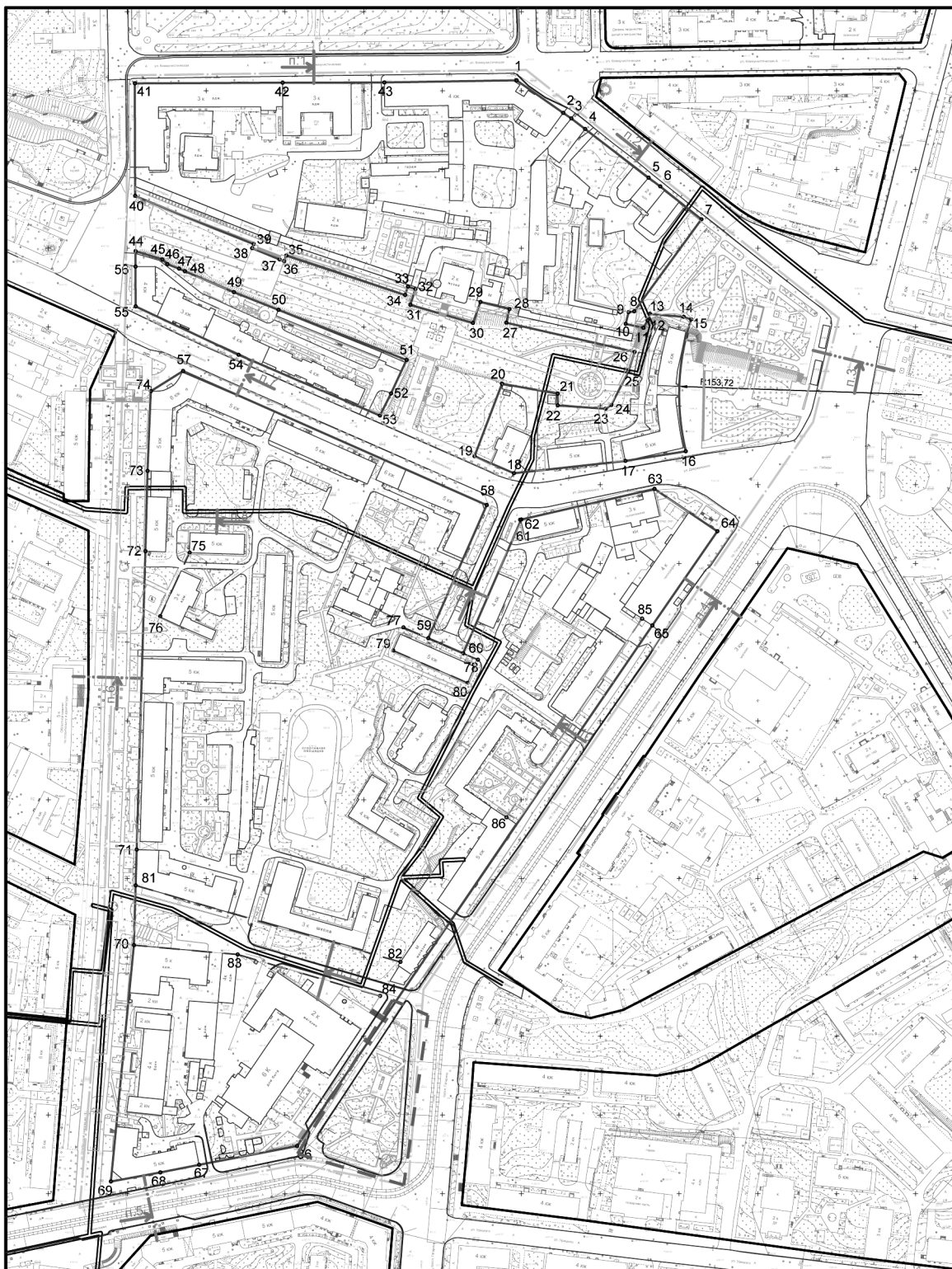
1. Чертеж разработан на топографической съемке М 1:500, выполненной отделом геодезических изысканий ООО "БИНОМ" в 2011 г.
2. Система координат местная, система высот Балтийская.

- граница территории внесения изменений

ООО "Открытая студия архитектуры и урбанистики"
Внесены изменения по договору №26 от 19.12.2016 г.

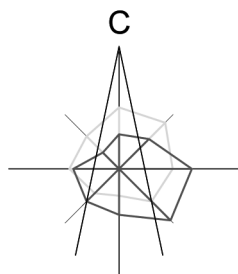
					Муниципальный контракт №195 "Разработка проекта планировки и межевания застроенных территорий г. Смоленска"				
					Проект планировки территории квартала в границах ул. Октябрьской революции - ул. Коммунистическая - ул. Глинки - пл. Победы - пр. Гагарина - ул. Николаева (ПК №4)				
изм.	кол-во	лист	№ док.	подпись	дата				
ГАП	Найданова-					Проект планировки территории	стадия	лист	листов
	Каховская						П	4	5
Нач. ОГИ	Карлеев					Чертеж границ зон планируемого размещения объектов федерального значения, объектов регионального значения, объектов местного значения. М 1:2000.	ООО "БИНОМ"		
Разработал	Найданова-								
	Каховская								












Масштаб 1:2000







Условные обозначения

-  - граница проектирования
-  - красные линии
-  - исторические линии регулирования застройки (сохранившиеся исторические красные линии)
-  - линии регулирования застройки
-  - красные линии за границей проектирования

-  - красные линии линейных объектов (технические линии инженерных сетей) - существующие
-  - красные линии линейных объектов (технические линии инженерных сетей) - проектируемые

25° - номер поворотной точки

-  - место построения поперечного профиля

-  - граница территории внесения изменений

ООО "Открытая студия архитектуры и урбанистики"
Внесены изменения по договору №26 от 19.12.2016 г.

Ведомость координат поворотных точек красных линий

Номер точки	КООРДИНАТЫ		Дир углы	Меры линий, м	На точку
	X	Y			
1	6.50	-3.09	124° 56' 15"	36.11	2
2	-14.18	26.51	124° 13' 18"	6.16	3
3	-17.64	31.60	127° 27' 30"	11.10	4
4	-24.39	40.41	127° 32' 26"	50.69	5
5	-55.28	80.61	126° 38' 33"	9.27	6
6	-60.81	88.04	128° 39' 44"	33.45	7
7	-81.71	114.16	126° 8' 25"	72.25	8
8	-140.05	71.55	261° 11' 36"	3.59	9
9	-140.60	68.00	194° 4' 7"	7.69	10
10	-148.06	66.13	102° 12' 9"	11.55	11
11	-150.50	77.42	28° 49' 7"	5.44	12
12	-145.74	80.04	18° 43' 43"	4.14	13
13	-141.82	81.37	94° 43' 22"	21.55	14
14	-143.59	102.85	108° 7' 32"	5.03	15
15	-145.15	107.63	182° 18' 34"	83.79	16
16	-228.88	104.25	260° 53' 31"	38.78	17
17	-235.02	65.96	263° 44' 4"	71.21	18
18	-242.79	-4.82	293° 17' 14"	27.14	19
19	-232.06	-29.75	207° 44' 36"	49.28	20
20	-185.98	-12.30	100° 9' 2"	35.86	21
21	-192.30	23.00	180° 0' 0"	7.50	22
22	-199.80	23.00	94° 1' 26"	30.35	23
23	-201.93	53.28	57° 20' 31"	4.47	24
24	-199.52	57.04	26° 46' 10"	23.82	25
25	-178.25	67.77	17° 51' 6"	13.05	26
26	-165.83	71.77	282° 49' 39"	83.46	27
27	-147.30	-9.61	13° 2' 13"	8.86	28
28	-138.67	-7.61	283° 45' 3"	18.97	29
29	-134.16	-26.04	199° 22' 14"	14.14	30
30	-147.50	-30.73	286° 7' 41"	41.40	31
31	-136.00	-70.50	17° 40' 42"	10.54	32
32	-125.96	-67.30	288° 21' 43"	4.95	33
33	-124.40	-72.00	198° 27' 4"	5.59	34
34	-129.70	-73.77	288° 20' 44"	79.50	35
35	-104.68	-149.23	200° 10' 57"	3.79	36
36	-108.24	-150.54	290° 6' 55"	3.07	37
37	-107.18	-153.42	292° 22' 50"	18.83	38
38	-100.01	-170.83	21° 47' 20"	2.83	39
39	-97.38	-169.78	292° 3' 24"	81.19	40
40	-66.89	-245.03	359° 50' 53"	71.49	41
41	4.59	-245.22	89° 45' 13"	93.78	42
42	4.98	-151.45	89° 51' 0"	64.50	43
43	5.16	-86.95	89° 5' 5"	83.87	1

Номер точки	КООРДИНАТЫ		Дир углы	Меры линий, м	На точку
	X	Y			
44	-101.84	-244.82	107° 12' 13"	17.79	45
45	-107.10	-227.83	133° 53' 3"	4.36	46
46	-110.12	-224.69	111° 1' 57"	8.02	47
47	-113.00	-217.20	113° 30' 44"	4.01	48
48	-114.60	-213.53	113° 15' 40"	33.89	49
49	-127.98	-182.39	111° 32' 12"	30.39	50
50	-139.14	-154.13	111° 22' 33"	87.23	51
51	-170.93	-72.90	204° 48' 55"	23.42	52
52	-192.19	-82.73	206° 29' 59"	15.70	53
53	-206.25	-89.74	293° 17' 14"	97.64	54
54	-167.64	-179.42	295° 12' 53"	72.13	55
55	-136.92	-244.68	359° 48' 8"	25.21	56
56	-111.70	-244.76	359° 39' 16"	9.87	44

Номер точки	КООРДИНАТЫ		Дир углы	Меры линий, м	На точку
	X	Y			
57	-177.92	-214.60	113° 50' 5"	210.52	58
58	-262.99	-22.04	203° 41' 39"	92.25	59
59	-347.46	-59.11	113° 31' 2"	24.16	60
60	-357.10	-36.96	23° 28' 13"	91.91	61
61	-272.79	-0.36	346° 43' 45"	0.54	62
62	-272.27	-0.48	77° 1' 45"	87.06	63
63	-252.73	84.36	124° 3' 26"	48.12	64
64	-279.68	124.23	214° 36' 25"	72.63	65
65	-339.46	82.98	214° 17' 40"	399.86	66
66	-669.80	-142.32	259° 12' 30"	63.26	67
67	-681.65	-204.45	258° 47' 27"	25.08	68
68	-686.52	-229.06	259° 38' 26"	31.85	69
69	-692.25	-260.40	5° 32' 39"	150.69	70
70	-542.27	-245.84	1° 45' 1"	60.64	71
71	-481.66	-243.99	1° 39' 55"	189.41	72
72	-292.33	-238.48	1° 27' 56"	50.98	73
73	-241.36	-237.18	2° 19' 26"	50.64	74
74	-190.77	-235.12	57° 66' 51"	24.21	57

Ведомость координат поворотных точек исторических линий регулирования застройки

Номер точки	КООРДИНАТЫ		Дир углы	Меры линий, м	На точку
	X	Y			
75	-293.28	-210.52	204° 49' 46"	44.37	76
76	-333.55	-229.15	24° 49' 46"	44.37	1

Номер точки	КООРДИНАТЫ		Дир углы	Меры линий, м	На точку
	X	Y			
77	-340.62	-74.83	113° 31' 2"	51.45	78
78	-361.15	-27.66	-	-	-

Номер точки	КООРДИНАТЫ		Дир углы	Меры линий, м	На точку
	X	Y			
79	-355.28	-81.37	113° 31' 2"	51.45	80
80	-375.81	-34.20	-	-	-

Номер точки	КООРДИНАТЫ		Дир углы	Меры линий, м	На точку
	X	Y			
81	-504.42	-244.68	106° 7' 42"	174.81	82
82	-552.98	-76.75	-	-	-

Номер точки	КООРДИНАТЫ		Дир углы	Меры линий, м	На точку
	X	Y			
70	-542.27	-245.84	95° 9' 36"	66.10	83
83	-548.21	-180.00	106° 15' 51"	94.06	84
84	-574.55	-89.71	-	-	-

Ведомость координат поворотных точек линий регулирования застройки

Номер точки	КООРДИНАТЫ		Дир углы	Меры линий, м	На точку
	X	Y			
85	-335.09	76.51	214° 17' 30"	152.65	86
86	-461.21	-9.50	-	-	-



1. Чертеж разработан на топографической съемке М 1:500, выполненной отделом геодезических изысканий ООО "БИНОМ" в 2011 г.
2. Система координат местная, система высот Балтийская.
3. Данный лист смотреть совместно с листами: Схема поперечных профилей улиц и проездов (том 4.3); Исторические красные линии согласно этапам формирования г. Смоленска (том 4.3); Общий сводный чертеж этапов градостроительного развития г. Смоленска (том I).

						Муниципальный контракт №195 "Разработка проекта планировки и межевания застроенных территорий г. Смоленска"		
						Проект планировки территории квартала в границах ул. Октябрьской революции - ул. Коммунистическая - ул. Глинка - пл. Победы - пр. Гагарина - ул. Николаева (ПК №4)		
изм.	кол-во	лист	№ док.	подпись	дата			
ГАП		Найданова-Каховская				Проект планировки территории		
Нач. ОГИ		Карпеев						
Разработал		Найданова-Каховская				Разбивочный чертеж красных линий с указанием информации о действующих и устанавливаемых красных линиях. М 1:2000.		
						стадия	лист	листов
						П	5	5
						ООО "БИНОМ"		



Приложение № 2
к постановлению Администрации
города Смоленска
от _____ № _____

Положение о размещении объектов капитального строительства,
характеристиках планируемого развития территории и характеристиках
развития систем социального, транспортного обслуживания
и инженерно-технического обеспечения в границах
улицы Октябрьской Революции – улицы Коммунистической –
улицы Глинки – площади Победы – проспекта Гагарина – улицы Николаева



ООО «БЮРО ИНВЕНТАРИЗАЦИИ, ОЦЕНКИ И МЕЖЕВАНИЯ»

ООО «Открытая студия архитектуры и урбанистики»
Внесены изменения по договору №26 от 19.12.2016 г.

**Разработка проекта планировки и межевания застроенных
территорий г. Смоленска**

Муниципальный контракт №195

с 2004 года

**Том 4.2. Проект планировки территории квартала в границах: ул. Октябрьской
революции – ул. Коммунистическая – ул. Глинки – пл. Победы – пр. Гагарина –
ул. Николаева (ПК№4).**

Основная часть.

г. Смоленск
ул. Ленина, 23/8
55-98-01, 34-84-65, 64-73-99
www.binsmol.ru, binsmol@mail.ru



СОДЕРЖАНИЕ ТОМА 4.2

НАИМЕНОВАНИЕ РАЗДЕЛОВ	СТР.
<p>1. Положения о размещении объектов капитального строительства федерального, регионального и местного значения на территории в границах: ул. Октябрьской революции – ул. Коммунистическая – ул. Глинки – пл. Победы – пр. Гагарина – ул. Николаева (ПК№4).</p> <p>2. Положения о характеристиках планируемого развития территории, в том числе сведения о плотности и параметрах застройки территории в границах: ул. Октябрьской революции – ул. Коммунистическая – ул. Глинки – пл. Победы – пр. Гагарина – ул. Николаева (ПК№4)</p> <p>3. Положения о характеристиках развития систем социального, транспортного обслуживания и инженерно-технического обеспечения, необходимых для развития территории в границах: ул. Октябрьской революции – ул. Коммунистическая – ул. Глинки – пл. Победы – пр. Гагарина – ул. Николаева (ПК№4).</p>	



Положения о размещении объектов капитального строительства федерального, регионального и местного значения на территории в границах: ул. Октябрьской революции – ул. Коммунистическая – ул. Глинки – пл. Победы – пр. Гагарина – ул. Николаева (ПК№4).

Площадь территории проектируемого квартала – 22,6 га (расчетная).

Численность населения составляет (расчетная) – 2225 человек. (Собщ. жил./30 кв.м=66751,2/30=2225) – согласно п. 5.6. и таблице 2 СП 42.13330.2011 Градостроительство. Планировка и застройка городских и сельских поселений. Актуализированная редакция СНиП 2.07.01-89*.

Согласно карте функциональных зон Генерального плана г. Смоленска проектируемая территория квартала состоит:

- Зона делового, общественного и коммерческого назначения;
- Жилая зона смешанной этажности.

Согласно карте градостроительного зонирования Правил землепользования и застройки (ПЗЗ) г. Смоленска проектируемая территория квартала состоит:

- Общественно-жилая зона (ОЖИ);
- Зона застройки жилыми домами смешанной этажности (Ж4);
- Зона общественно-делового назначения (ОД).

(См. «Схема функционального использования территории с выделением зеленых насаждений и элементов благоустройства М 1:2000» Том 4.3).

На основании документации по планировке и межеванию территории, утвержденной главой администрации г. Смоленска, рекомендуем внести изменения в правила землепользования и застройки в части уточнения (корректировки) границ территориальных зон с учетом:

- возможности сочетания в пределах одной территориальной зоны различных видов существующего и планируемого использования земельных участков;
- функциональных зон и параметров их планируемого развития, определенных действующим генеральным планом;
- сложившейся планировки территории и существующего землепользования;

- предотвращения возможности причинения вреда объектам капитального строительства, расположенным на смежных земельных участках.

ООО «Открытая студия архитектуры и урбанистики»

Внесены изменения по договору №26 от 19.12.2016 г.

На рассматриваемой территории квартала существует устойчивая сложившаяся застройка. В данном проекте планировки отражены проектные решения по реконструкции улицы Николаева и проспекта Гагарина в соответствии со следующей проектной документацией:

1. Проектная документация на капитальный ремонт площади Победы и проспекта Гагарина (участок от пл. Победы до пересечения с ул. Николаева) в г. Смоленске, разработанная ООО «С.К. Смолэнергострой» (шифр объекта - 25/2014-МКУ).

2. Проектная документация на капитальный ремонт ул. Николаева (участок от пр. Гагарина до ул. Багратиона), разработанная ООО «С.К. Смолэнергострой» (шифр объекта - 23/2014-МКУ).

В проекте планировки установлены границы зоны планируемого размещения объекта местного значения – городского сквера, расположенного по адресу: г. Смоленск, пр. Гагарина, около ДБ «ГАМАЮН».

В границах зоны планируемого размещения объекта местного значения – городского сквера - запрещается деятельность, которая может нанести ущерб объектам растительного мира, а также влекущая за собой снижение экологической, эстетической и рекреационной целостности территории, в том числе:

- 1) проведение работ, приводящих к нарушению гидрологического режима территории, почвенного покрова, возникновению и развитию эрозионных и оползневых процессов;
- 2) загрязнение почв, захламливание территории, захоронение и несанкционированное размещение отходов производства и потребления, устройство свалок снега и льда;
- 3) въезд, движение, остановка и стоянка механизированных транспортных средств;
- 4) обработка территории любыми химическими средствами, кроме случаев проведения фитосанитарных и других защитных мероприятий при обосновании их необходимости;
- 5) несанкционированная вырубка, обрезка и повреждение зеленых насаждений;
- 6) повреждение прогулочных дорог, информационных щитов и других специально установленных знаков;
- 7) мойка автотранспорта;
- 8) сжигание сухих листьев, травы и веток, пуск палов;
- 9) размещение объектов наружной рекламы и информационных щитов, не связанных с функционированием сквера;
- 10) выгул собак;

ООО «БИНОМ»

Разработка проекта планировки и межевания застроенных территорий г. Смоленска

- 11) заготовка всех видов растений и их частей;
- 12) самовольные посадки деревьев и кустарников, а также другие самовольные действия граждан, направленные на обустройство отдельных участков;
- 13) использование менее ценных пород деревьев и кустарников, чем заменяемые породы, при проведении компенсационных посадок;
- 14) осуществление любых зеленых насаждений;
- 15) формирование земельных участков;
- 16) иная деятельность, запрещенная законодательством Российской Федерации.

В границах зоны планируемого размещения объекта местного значения – городского сквера - с разрешения администрации города Смоленска, выдаваемого в порядке, установленном нормативными правовыми актами в сфере природоохранного, земельного, градостроительного и иного законодательства, допускается:

- 1) рекультивация нарушенных земель;
- 2) удаление усохших, поврежденных, ослабленных деревьев и кустарников, проведение санитарных рубок, рубок ухода;
- 3) посадка деревьев, кустарников и других зеленых насаждений;
- 4) благоустройство территории;
- 5) реконструкция и обслуживание памятных знаков и объектов монументального искусства;
- 6) проведение работ по обслуживанию и ремонту существующих объектов;
- 7) размещение в специально отведенных местах объектов сезонной розничной торговли (палатки, лотки).

В проекте планировке предусматривается полная реконструкция сквера, с сохранением за ним статуса территории объекта местного значения – городского сквера, который должен войти в границы территорий общего пользования.

Необходимо разместить в реконструируемом сквере скульптурные композиции, шумозащитное озеленение.

После утверждения проекта планировки и межевания территории, земельные участки, обозначенные как "подлежащие к снятию с учета", подлежат обязательному снятию с учета в ГКН.

Проектом планировки и межевания предусматривается снятие с учета следующих земельных участков с кадастровыми номерами: **67:27:0020610:35**; 67:27:0020610:8; 67:27:0020610:9; 67:27:0020610:10; 67:27:0020610:18; 67:27:0020610:22.

Проектом планировки и межевания уточняется месторасположение и границы земельного участка под городским сквером – объектом местного

значения.

ТЕРРИТОРИИ ОБЪЕКТОВ КУЛЬТУРНОГО НАСЛЕДИЯ.

В границах территории проекта планировки расположена зона охраны объекта культурного наследия "Дом специалистов", утвержденная Постановлением Администрации Смоленской области №447 от 01.08.2011 г.

В соответствии с Федеральным законом от 25.06.2002 №73-ФЗ (ред. от 05.04.2016) "Об объектах культурного наследия (памятниках истории и культуры) народов Российской Федерации, в целях обеспечения сохранности объекта культурного наследия в его исторической среде на сопряженной с ним территории устанавливаются зоны охраны объекта культурного наследия: охранный зона, зона регулирования застройки и хозяйственной деятельности, зона охраняемого природного ландшафта.

Охранный зона - территория, в пределах которой в целях обеспечения сохранности объекта культурного наследия в его историческом ландшафтном окружении устанавливается особый режим использования земель, ограничивающий хозяйственную деятельность и **запрещающий строительство**, за исключением применения специальных мер, направленных на сохранение и регенерацию историко-градостроительной или природной среды объекта культурного наследия.

Границы зон охраны объектов культурного наследия, отнесенных к особо ценным объектам культурного наследия народов Российской Федерации, объектов культурного наследия, включенных в Список всемирного наследия, особые режимы использования земель в границах территорий данных зон и требования к градостроительным регламентам в границах территорий данных зон утверждаются федеральным органом охраны объектов культурного наследия на основании проектов зон охраны таких объектов культурного наследия с учетом представляемого соответствующим региональным органом охраны объектов культурного наследия в федеральный орган охраны объектов культурного наследия заключения.

Границы зон охраны объектов культурного наследия, в том числе границы объединенной зоны охраны объектов культурного наследия (за исключением границ зон охраны особо ценных объектов культурного наследия народов Российской Федерации и объектов культурного наследия, включенных в Список всемирного наследия), особые режимы использования земель в границах

территорий данных зон и требования к градостроительным регламентам в границах территорий данных зон утверждаются на основании проектов зон охраны объектов культурного наследия в отношении объектов культурного наследия федерального значения либо проекта объединенной зоны охраны объектов культурного наследия - органом государственной власти субъекта Российской Федерации по согласованию с федеральным органом охраны объектов культурного наследия, а в отношении объектов культурного наследия регионального значения и объектов культурного наследия местного (муниципального) значения - в порядке, установленном законами субъектов Российской Федерации.

Технико-экономические показатели проекта планировки

№ п/п	Наименование показателя	Ед. измерения	Современное состояние	Проектируемое
1.	ТЕРРИТОРИЯ			
1.1.	Общая площадь территории квартала в границах, в том числе территории:	га	22,6	22,6
1.1.1.	Жилых зон, в том числе:	га/%		
	Многоэтажная (9 этажей и более)	-/-	-	-
	Среднеэтажная (5-8 этажей)	-/-	9,14/40,5	9,14/40,5
	Малоэтажная (1-4 этажа)	-/-	-	-
	Коллективные садоводства	-/-	-	-
1.1.2.	Общественно-деловых зон	-/-	10,15/45,0	10,15/45,0
1.1.3.	Культовой застройки	-/-	-	-
1.1.4.	Производственных зон	-/-	-	-
1.1.5.	Зон инженерной и транспортной инфраструктур	-/-	-	-
1.1.6.	Железнодорожного транспорта	-/-	-	-
1.1.7.	Рекреационных зон	-/-	-	-
1.1.8.	Городских лесов и лесопарков	-/-	-	-
1.1.9.	Водных поверхностей	-/-	-	-
1.1.10.	Сельскохозяйственного использования	-/-	-	-
1.1.11.	Кладбищ	-/-	-	-
1.1.12.	Военные и иных режимов использования	-/-	-	-
1.2.	Из общей площади: территории общего пользования			
	- зеленые насаждения общего пользования	га/%	7,75/34,3	7,59/33,7
	- улицы, дороги, проезды, площадки	-/-	9,45/40,9	9,98/44,0
	- альтернативное озеленение - экопарковки		-	0,250/1,1
2.	НАСЕЛЕНИЕ			

ООО «БИНОМ»



Разработка проекта планировки и межевания застроенных территорий г. Смоленска

2.1.	Численность населения	тыс. чел.	2,225	2,225
3.	ЖИЛИЩНЫЙ ФОНД			
3.1.	Общая площадь жилых домов, в том числе:	тыс. кв. м.	66,75	66,75
	государственный (включая ведомственный) и муниципальный	тыс. кв. м. квартир/% к общему объему жилого фонда	-	-
	частной собственности	-//-	66,75	66,75
3.2.	Из общего жилого фонда			
	многоэтажный (9 этажей и более)	-//-	2,54/3,9	2,54/3,9
	среднеэтажный (4-8 этажей)	-//-	56,5/84,6	56,5/84,6
	малоэтажный (1-3 этажа)	-//-	7,74/11,5	7,74/11,5
3.3	Убыль жилого фонда – всего в т. ч. аварийные	тыс. кв. м. квартир	-	-
3.4	Существующий сохраняемый жилой фонд	-//-	66,75	66,75
3.5	Новое жилищное строительство (проектируемое) – всего	тыс. кв. м. кв./%	-	-
3.6.	Структура нового жилищного строительства по этажности в т.ч.		-	-
	многоэтажное (9 этажей и более)	тыс. кв. м. кв./%	-	-
	среднеэтажное (4-8 этажей)	-//-	-	-
	малоэтажное (1-3 этажа)	-//-	-	-
4.	УЧРЕЖДЕНИЯ СОЦИАЛЬНОЙ ИНФРАСТРУКТУРЫ	Всего / на 1000 чел		
4.1.	Детские образовательные учреждения	тыс. мест	-	-
4.2.	Общеобразовательные школы	тыс. мест	0,572	0,572
4.3.	Больницы	тыс. коек/шт.	-	-
4.4.	Поликлиники	тыс. пос. /шт.	216/2	216/2
4.5	Прочие объекты социального и культурно – бытового обслуживания населения			
	Прод. и непрод. торговля	шт.	85	85
	Общественное питание	шт.	7	7
	Бытовое обслуживание	раб. мест	20	20
	Аптеки	шт.	4	4
	Станции скорой помощи	а-машины	-	-
	Библиотеки	объект	-	-
	Пожарное депо	а-машин	-	-

ООО «БИНОМ»



Разработка проекта планировки и межевания застроенных территорий г. Смоленска

	Бани	тыс. мест	-	-
	Прочие		2	2
5.	ТРАНСПОРТНАЯ ИНФРАСТРУКТУРА			
5.1.	Протяженность линий пассажирского общественного транспорта			
	автобус	км	1,9	1,9
	трамвай	км	0,8	0,8
	троллейбус	км	-	-
5.2.	Протяженность улично-дорожной сети (в границах проектирования)	км	2,1	2,1
	Протяженность магистральных улиц и дорог (в границах проектирования)	км	1,4	1,4
5.3.	Плотность улично-дорожной сети в пределах границ проектирования	км/кв. км.	9,29	9,29
	Плотность магистральной сети в пределах застройки	км/кв. км.	6,19	6,19
5.4.	Транспортные развязки в разных уровнях	единиц	-	-
5.5.	Обеспеченность населения индивидуальными легковыми автомобилями	тыс. автомоб.	0,768	0,768
6.	ИНЖЕНЕРНАЯ ИНФРАСТРУКТУРА И БЛАГОУСТРОЙСТВО ТЕРРИТОРИИ			
6.1.	Водоснабжение			
6.1.1.	Протяженность сетей	км	8,10	8,10
6.2.	Водоотведение			
6.2.1.	Протяженность сетей	км	5,75	5,75
6.3.	Энергоснабжение			
6.3.1.	Протяженность сетей	км	10,31	10,31
6.4.	Теплоснабжение			
6.4.1.	Протяженность сетей	км	9,70	9,70
6.5.	Газоснабжение			
6.5.1.	Протяженность сетей	км	2,24	2,24
6.6.	Связь			
6.6.1.	Протяженность сетей	км	-	-
6.7.	Инженерная подготовка территории			
6.7.1.	Подсыпка территории	млн. куб. м	-	-
6.7.2.	Берегоукрепление откосное	км	-	-
6.7.3.	Берегоукрепление – вертикальная стенка	км	-	-
6.8.	Санитарная очистка территории			
6.8.1.	Общее количество и территория кладбищ	га	-	-

ООО «БИНОМ»



Положения о характеристиках планируемого развития территории, в том числе сведения о плотности и параметрах застройки территории в границах: ул. Октябрьской революции – ул. Коммунистическая – ул. Глинки – пл. Победы – пр. Гагарина – ул. Николаева (ПК№4).

Подготовка проекта планировки территории квартала (далее – Проект планировки) осуществлена для выделения элементов планировочной структуры, установления параметров планируемого развития элементов планировочной структуры, зон планируемого размещения объектов федерального значения, объектов регионального значения, объектов местного значения. (Согласно статье 42 п.1 ГрК РФ).

Проект планировки подготовлен в соответствии с Градостроительным кодексом Российской Федерации, Земельным кодексом Российской Федерации, иными нормативными правовыми актами в области градостроительства и согласно Техническому заданию на проектирование.

1. Параметры планируемого развития застроенной территории.

Территория квартала проектирования составляет 225632 кв. м и состоит из четырех кадастровых кварталов с номерами 67:27:0020608; 67:27:0020609; 67:27:0020610; 67:27:0020319.

Расчетный коэффициент застройки территории квартала - $K_з=0,22$.

Расчетный коэффициент плотности застройки территории квартала - $K_{пл.з}=1,09$.

Расчетная плотность застройки квартала составляет 109%. При расчете общая площадь зданий и сооружений делилась на площадь проектируемого квартала в границах проектирования. (Проектирование ведется по застроенной территории, показатели рассчитываются в соответствии с СП 42.13330.2011 Градостроительство. Планировка и застройка городских и сельских поселений. Актуализированная редакция СНиП 2.07.01-89*).

Проект планировки территории квартала рекомендует предусмотреть реконструкцию, модернизацию и капитальный ремонт существующих зданий, реконструировать системы инженерного оборудования и благоустройство территории.

Проектом планировки территории предусмотрен снос ветхих гаражей,

находящихся во дворе многоквартирного жилого дома по адресу: ул. Октябрьской революции д.7.

Проектом планировки предусмотрена реконструкция торговых павильонов, находящихся по адресу: пр-т Гагарина, между д.8 и д.10 ввиду несоответствия архитектурного решения исторической среде центра г. Смоленска (земельные участки 67:27:0020608:26; 67:27:0020608:27; 67:27:0020608:28; 67:27:0020608:31). Необходимо разработать проект реконструкции и согласовать его с Управлением архитектуры и градостроительства г. Смоленска.

Проектом планировки рекомендовано провести строительную экспертизу и согласование с пользователями для определения физического износа капитальных и жилых строений на придомовых территориях. По результатам экспертизы и согласования необходимо принять решение о сносе либо реконструкции данных объектов.

При расширении улиц и проездов необходимо разработать **рабочие проекты** по выносу инженерных сетей и сооружений.

ООО «Открытая студия архитектуры и урбанистики»

Внесены изменения по договору №26 от 19.12.2016 г.

После утверждения проекта планировки и межевания территории, земельные участки, обозначенные как "подлежащие к снятию с учета", подлежат обязательному снятию с учета в ГКН.

Проектом планировки и межевания предусматривается снятие с учета следующих земельных участков с кадастровыми номерами: **67:27:0020610:35**; 67:27:0020610:8; 67:27:0020610:9; 67:27:0020610:10; 67:27:0020610:18; 67:27:0020610:22.

Проектом планировки и межевания уточняется месторасположение и границы земельного участка под городским сквером – объектом местного значения.

В проекте планировки и межевания сформированы участки под линейные объекты в соответствии с Генеральным планом г. Смоленска. (См. «Основной чертеж. М 1:500» Проекта межевания. Том 4.5).

Краткое изложение принятых решений.

1.1. Архитектурно-планировочная организация территории

ООО «БИНОМ»



квартала.

Проектируемая территория квартала включает в себя территорию, занятую жилыми и административными зданиями, учреждениями обслуживания, образовательными и медицинскими учреждениями и территорию общего пользования. Территории общего пользования - территории, которыми беспрепятственно пользуется неограниченный круг лиц (в том числе площади, улицы, проезды, набережные, береговые полосы водных объектов общего пользования, скверы, бульвары).

Необходимо выполнить рабочий проект освещения территории квартала, как вдоль основных улиц, проездов, так и внутри придомовых территорий, используя технологии энергосбережения.

Проектом планировки рекомендуется на фасадах всех объектов капитального строительства разместить адресные указатели с наименованием улиц и номеров домов.

Проектом планировки рекомендуется привести входы во встроенные нежилые помещения в многоквартирных жилых домах к стилистическому единому решению.

Проектом планировки рекомендуется при капитальном ремонте кровель многоквартирных жилых домов в тех местах, где это возможно (конструктивно, не нарушает стилистику фасада и архитектурную историческую среду города), предусмотреть устройство мансардных этажей (по отдельным проектам и согласованными с Управлением архитектуры и градостроительства).

ООО «Открытая студия архитектуры и урбанистики»

Внесены изменения по договору №26 от 19.12.2016 г.

Проектируемая территория квартала включает в себя территорию, занятую жилыми и административными зданиями, учреждениями обслуживания, и территорию общего пользования (городской сквер).

Территории общего пользования - территории, которыми беспрепятственно пользуется неограниченный круг лиц (в том числе площади, улицы, проезды, набережные, береговые полосы водных объектов общего пользования, скверы, бульвары).

Необходимо произвести мероприятия по реконструкции улицы Николаева и проспекта Гагарина в соответствии со разработанной проектной документацией.

Необходимо провести полную реконструкцию сквера, с сохранением за ним статуса территории объекта местного значения – городского сквера, который должен войти в границы территорий общего пользования.

Необходимо разместить в реконструируемом сквере скульптурные композиции, шумозащитное озеленение.

В границах территории, для которой разрабатывается проект планировки, полностью запрещено возведение любых объектов капитального строительства.

Возведение строений и сооружений допускается после внесения изменений в проект планировки территории квартала в порядке, установленном градостроительным законодательством.

1.2. Объемно-планировочные и конструктивные решения зданий и сооружений.

Проектом планировки предусмотрено сооружение на территории квартала экопарковок, для улучшения транспортной инфраструктуры квартала. При этом не нарушается экологическая ситуация, а устраивается альтернативное озеленение. Также выполнить рабочий проект освещения экопарковок. На одно машино-место проектом предусматривается 12,5 кв.м. экопарковки. Тип материалов и конструкций, применяемых при возведении экопарковки необходимо определить в соответствии с данным типом сооружений в каждом конкретном случае, используя передовой общемировой опыт.

Возведение строений и сооружений допускается после внесения изменений в проект планировки территории квартала в порядке, установленном градостроительным законодательством.

ООО «Открытая студия архитектуры и урбанистики»

Внесены изменения по договору №26 от 19.12.2016 г.

ТЕРРИТОРИИ ОБЪЕКТОВ КУЛЬТУРНОГО НАСЛЕДИЯ.

В границах территории проекта планировки расположена зона охраны объекта культурного наследия "Дом специалистов", утвержденная Постановлением Администрации Смоленской области №447 от 01.08.2011 г.

В соответствии с Федеральным законом от 25.06.2002 №73-ФЗ (ред. от 05.04.2016) "Об объектах культурного наследия (памятниках истории и культуры) народов Российской Федерации, в целях обеспечения сохранности объекта культурного наследия в его исторической среде на сопряженной с ним

территории устанавливаются зоны охраны объекта культурного наследия: охранная зона, зона регулирования застройки и хозяйственной деятельности, зона охраняемого природного ландшафта.

Охранная зона - территория, в пределах которой в целях обеспечения сохранности объекта культурного наследия в его историческом ландшафтном окружении устанавливается особый режим использования земель, ограничивающий хозяйственную деятельность и **запрещающий строительство**, за исключением применения специальных мер, направленных на сохранение и регенерацию историко-градостроительной или природной среды объекта культурного наследия.

Границы зон охраны объектов культурного наследия, отнесенных к особо ценным объектам культурного наследия народов Российской Федерации, объектов культурного наследия, включенных в Список всемирного наследия, особые режимы использования земель в границах территорий данных зон и требования к градостроительным регламентам в границах территорий данных зон утверждаются федеральным органом охраны объектов культурного наследия на основании проектов зон охраны таких объектов культурного наследия с учетом представляемого соответствующим региональным органом охраны объектов культурного наследия в федеральный орган охраны объектов культурного наследия заключения.

Границы зон охраны объектов культурного наследия, в том числе границы объединенной зоны охраны объектов культурного наследия (за исключением границ зон охраны особо ценных объектов культурного наследия народов Российской Федерации и объектов культурного наследия, включенных в Список всемирного наследия), особые режимы использования земель в границах территорий данных зон и требования к градостроительным регламентам в границах территорий данных зон утверждаются на основании проектов зон охраны объектов культурного наследия в отношении объектов культурного наследия федерального значения либо проекта объединенной зоны охраны объектов культурного наследия - органом государственной власти субъекта Российской Федерации по согласованию с федеральным органом охраны объектов культурного наследия, а в отношении объектов культурного наследия регионального значения и объектов культурного наследия местного (муниципального) значения - в порядке, установленном законами субъектов

Российской Федерации.

На территории проекта планировки существуют выявленные и стоящие на государственном учете объекты культурного наследия — памятники истории, искусства, архитектуры и археологии.

Следует отметить, что территория Смоленской области, хотя и подвергалась археологическому обследованию, чрезвычайно насыщена еще не известными памятниками археологии от эпохи камня до средневековья (древние поселения и могильники и т.д.).

В дальнейшем необходимо провести археологическое обследование рассматриваемой территории.

В свою очередь археологические работы являются мероприятием, обеспечивающим сохранность памятников археологии (как известных, т.е. включенных в реестр и выявленных, так и ранее неизвестных).

Необходимость осуществления мероприятий, обеспечивающих сохранность ранее неизвестных памятников археологии, подтверждается федеральным органом исполнительной власти, осуществляющим функции по охране культурного наследия (Департамент по культуре Смоленской области).

Опыт подобной работы подтверждает оправданность данного требования и необходимость выполнения археологических работ. В результате выявляются и сохраняются для истории многие ранее неизвестные памятники археологии.

С учетом изложенного и в соответствии со ст.36 Федерального закона от 25 июня 2002г. №73-ФЗ «Об объектах культурного наследия (памятниках истории и культуры) народов Российской Федерации» в целях сохранения на Смоленской области и в г. Смоленске ООО «БИНОМ» считает необходимым заложить требования по обеспечению сохранности объектов культурного наследия при ее хозяйственном освоении, то есть по проведению археологических исследований до начала проектных работ по освоению территории.

Графически данная информация не отражается.

Данное требование применительно к территории свободной от существующих объектов капитального строительства и территории, выделенной для их эксплуатации.

Положения о характеристиках развития систем социального, транспортного обслуживания и инженерно-технического обеспечения, необходимых для развития территории в границах: ул. Октябрьской революции – ул. Коммунистическая – ул. Глинки – пл. Победы – пр. Гагарина – ул. Николаева (ПК№4).

1. Характеристика развития системы социального обслуживания.

Основная задача проекта планировки в области социального обслуживания населения состоит в наращивании емкостей предприятий и равномерности их распределения по территории жилых зон города.

Проект планировки рекомендует для расширения сети использовать нежилые помещения, встроенные в жилые дома, отдельно стоящие объекты и включение предприятий бытового обслуживания в состав торговых и торгово-развлекательных комплексов.

Проектом планировки предусмотрен снос торговых павильонов, находящихся на придомовых территориях жилых домов, на основных улицах города ввиду несоответствия архитектурного решения градостроительной среде г. Смоленска.

Проектом предлагаются организовать встроенные в жилые дома небольшие частные я/сады.

На схеме функционального зонирования территории под встроенные детские сады отдельно не выделены и представлены в составе жилых зон.

2. Характеристика развития системы транспортного обслуживания.

Транспортное обслуживание проектируемой территории квартала выполнены с учетом генерального плана города Смоленска.

Необходимо разработать рабочий проект по замене всех существующих в границах проектирования типов дорожных покрытий на тип капитально-усовершенствованный, в связи с удовлетворительным и местами неудовлетворительным состоянием покрытий. (Покрытие дорожное капитального типа – усовершенствованное покрытие из цементобетона, асфальтобетона и мостовые из брусчатки и мозаики на каменном или бетонном основании).

На проектируемой территории квартала предусматривается расширение

существующих проездов. Планировочное решение улично–дорожной сети на территории квартала обеспечивает проезд автотранспорта к зданиям и объектам общего пользования.

Красные линии на территории координируются в проекте планировки. Устанавливаются по методике главного архитектора проекта, на основании планографической информации г. Смоленска. О самой методике см. в Томе 4.4.

Ширина улицы Коммунистической в границах красных линий переменная, она составляет – 19,7 м – 20 м. Ширина проезжей части 12 м.

Ширина улицы Глинки в границах красных линий переменная, она составляет – 20 м – 44 м. Ширина проезжей части 14 м, 32 м (у гостиницы Смоленск).

Ширина улицы Дзержинского в границах красных линий переменная, она составляет – 25 м – 29,7 м. Ширина проезжей части 14 м.

Ширина проспекта Гагарина в границах красных линий переменная, она составляет – 38,6 м – 46,5 м. Ширина проезжей части 27 м.

Ширина улицы Николаева в границах красных линий составляет – 39,2 м – 40,6 м. Ширина проезжей части 20 м.

Ширина улицы Октябрьской революции в границах красных линий переменная, она составляет 33,6 – 38,6 м. Улица пешеходная, является городским бульваром.

Радиус закругления края проезжей части разные - 8,0 м, 12 м, 18 м.

Ширина проезжей части проездов - 5,5 - 6 м. Проезды в проектируемом квартале, как правило, не являются тупиковым (что обусловлено сложившейся исторически ситуацией), тупиковые проезды обеспечены разворотными площадками размером 15 x 15 м. Использование разворотных площадок для стоянки автомобилей не допускается. Почти все внутриквартальные проезды расширяются. (См. «Схема организации улично-дорожной сети, которая может включать схему размещения парковок (парковочных мест), и схему движения транспорта на соответствующей территории. Схема развития и реконструкции улично-дорожной сети территории города, связанной с развитием рассматриваемой территории проектирования» Том 4.3).

Светофор на перекрестке улиц Николаева – проспект Гагарина – улица Урицкого необходимо отрегулировать по времени и обеспечить для поворота с проспекта Гагарина на улицу Урицкого дополнительную секцию светофора – стрелку.

Проектируются велодорожки по ул. Коммунистическая и по ул. Октябрьской революции для реализации эко-велотуризма в г. Смоленске. Ширина велодорожки – 1,5 м.

Проектом планировки не предусмотрено строительство подземных пешеходных переходов (ввиду нецелесообразности и несоответствия категории улиц и дорог (СНиП 2.05.02-85)).

Территория проектируемого квартала обслуживается автобусами, трамваями и маршрутными такси. Их маршруты проходят по ул. Дзержинского, пр. Гагарина, ул. Николаева, пл. Победы с организацией движения общественного транспорта в жилом районе.

Проектом предусмотрен заездной остановочный карман общественного городского транспорта длиной в 43 метра для остановки двух и более маршрутов (по ул. Коммунистической, д.6). **Так же в сложившейся застройке проектируются экопарковки везде, где это соответствует нормам.**

Согласно Правилам дорожного движения:

17. Движение в жилых зонах.

17.1. В жилой зоне, то есть на территории, въезды на которую и выезды с которой обозначены знаками 5.38 и 5.39, движение пешеходов разрешается как по тротуарам, так и по проезжей части. В жилой зоне пешеходы имеют преимущество, однако они не должны создавать необоснованные помехи для движения транспортных средств.

17.2. В жилой зоне запрещается сквозное движение, учебная езда, стоянка с работающим двигателем, а также стоянка грузовых автомобилей с разрешенной максимальной массой более 3,5 т вне специально выделенных и обозначенных знаками и (или) разметкой мест.

17.4. Требования данного раздела распространяются также на дворовые территории.

Проектом планировки территории рекомендовано соблюдать Правила дорожного движения и запретить сквозное движение через жилую зону.

Расчет уровня автомобилизации.

В соответствии с генеральным планом города Смоленска показатель легковых автомобилей для индивидуального пользования принят 345 ед. на 1000 жителей.

Количество легковых автомобилей при расчетной численности населения 2225 чел составляет 768 единиц.

Генеральным планом г. Смоленска на территории проекта планировки не предусматривались отдельные зоны для хранения легковых автомобилей.

Хранение легковых автомобилей индивидуальных владельцев предусматривается в обустроенных в дворовых пространствах жилых домов, в одноэтажных гаражах боксового типа, на наружных экопарковках.

У всех объектов обслуживания и досуга должны предусматриваться автостоянки ёмкостью, соответствующей нормам СНиП. В проекте планировки автостоянки предусматриваются везде, где это не противоречит требованиям норм СНиП. (См. Чертеж красных линий (основной чертеж проекта планировки территории). М 1:2000).

2.1. Транспортное обслуживание.

Транспортное обслуживание внутри проектируемой территории осуществляется по внутриквартальным проездам шириной 4,5 - 6,0 м.

Общая протяженность проездов составляет – 3868 м.

2.2. Объекты транспортного обслуживания.

Проектом предусмотрено размещение на территории квартала наземных экопарковок для индивидуального транспорта на 176 машино-мест.

2.3. Обеспечение стоянками для хранения автомобилей.

№п/п	Наименование	Единица измерения	Кол-во	Примечание
1.	Гаражи (стоянки) для постоянного хранения легковых автомобилей (существующие)	м/мест	102	
2.	Стоянки для временного хранения легковых автомобилей для жителей квартала (существующие)	м/мест	-	
3.	Стоянки для временного хранения легковых автомобилей для жителей квартала (проектируемые)	м/мест	176	Альтернативное озеленение

3. Инженерно-техническое обеспечение, необходимое для развития территории.

В составе проекта планировки территории была выполнена «Схема вертикальной планировки и инженерной подготовки территории». (См. Том 4.3).

Схема вертикальной планировки выполнена на основании схемы улично-дорожной сети на топографической основе.

Планировочные отметки по опорным точкам на переломах рельефа и перекрестках улиц назначены из условий обеспечения оптимальных объемов земляных масс, необходимых для создания поверхностного стока дождевых вод в лотки проездных частей городских улиц и далее в дождеприемные колодцы дождевой канализации

Устройство сети водоотводных лотков вдоль внутриквартальных проездов. Сброс поверхностных вод с территории осуществляется в существующую ливневую канализацию. При необходимости провести мероприятия по очистке плохо функционирующих элементов ливневой канализации.

Принципиальные решения по вертикальной планировке территории указаны в материалах по обоснованию проекта планировки территории. Детальную проработку плана организации рельефа для участков организации экопарковок выполнить при рабочем проектировании.

Для предотвращения капиллярного поднятия грунтовых вод, а также увеличения несущей способности и срока службы дорожной одежды рекомендуется использование в основании подстилающего слоя геотекстиля.

В проекте планировки и межевания сформированы участки под линейные объекты в соответствии с Генеральным планом г. Смоленска. (См. «Основной чертеж. М 1:500» Проекта межевания. Том 4.5).

Проект планировки территории квартала рекомендует реконструировать системы инженерного оборудования и благоустройство территории в соответствии с Генеральным планом г. Смоленска.

Характеристика систем инженерно-технического обеспечения.

3.1. Водоснабжение.

Проектируемая территория квартала обеспечивается существующей централизованной системой холодного водоснабжения.

Водоснабжение на хозяйственно-питьевые и противопожарные нужды предусмотреть от существующих городских водопроводных сетей. Система водоснабжения тупиковая.

3.2. Водоотведение.

Водоотведение на территории проектируемого квартала обеспечивается сетями хозяйственно-бытовой канализации и ливневой канализации, расположенными на территории квартала.

Организация рельефа территории запроектирована в увязке с прилегающей территорией, с учетом выполнения нормального отвода атмосферных вод и существующей высотной привязки жилых домов.

Отвод атмосферных и талых вод от зданий осуществляется по спланированной поверхности со сбором воды и отводом ее по лоткам проезжей части улиц и проездов на пониженные участки местности.

Для предотвращения размывания грунта на выпусках на рельеф предусматриваются площадки, вымощенные камнем, булыжником и т.п., а также предусматривается расчленение потока на выпуске с помощью бордюрного камня.

3.3. Теплоснабжение.

Проектируемая территория обеспечивается централизованной системой теплоснабжения. Длина теплотрассы составляет 9690 м.

3.4. Газоснабжение.

Проектируемая территория квартала обеспечена существующими системами газоснабжения. Протяженность 4,42 км.

Границы охранных зон газораспределительных сетей и условия использования земельных участков, расположенных в их пределах, должны соответствовать Правилам охраны газораспределительных сетей, утвержденным Постановлением Правительством Российской Федерации от 20.11.2000 № 878.

3.5. Электроснабжение.

Проектируемая территория обеспечивается существующей системой электроснабжения. Протяженность 10,31 км.

3.6. Связь и информатизация.

Для проектируемой территории в случае реконструкции существующих сетей необходимо выполнить строительство узлов мультимедийной системы доступа.

Приложение № 3
к постановлению Администрации
города Смоленска
от _____ № _____

Чертежи проекта межевания застроенных территорий в городе Смоленске в
границах улицы Октябрьской Революции –
улицы Коммунистической – улицы Глинки – площади Победы -
проспекта Гагарина – улицы Николаева



ООО «БЮРО ИНВЕНТАРИЗАЦИИ, ОЦЕНКИ И МЕЖЕВАНИЯ»

ООО «Открытая студия архитектуры и урбанистики»
Внесены изменения по договору №26 от 19.12.2016 г.

**Разработка проекта планировки и межевания застроенных
территорий г. Смоленска**

Муниципальный контракт №195

с 2004 года

**Том 4.5. Проект межевания территории квартала в границах ул. Октябрьской
революции – ул. Коммунистическая – ул. Глинки – пл. Победы – пр. Гагарина – ул.
Николаева (ПК№4).**

Графические материалы.

г. Смоленск
ул. Ленина, 23/8
55-98-01, 34-84-65, 64-73-99
www.binsmol.ru, binsmol@mail.ru

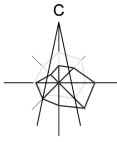


Графические материалы ТОМА 4.5

№ п/п	Наименование	№ листа	Масштаб
1	2	3	4
1.	Чертеж межевания территории	ПМ – 1 (1-лист)	1:1000







Экспликация земельных участков

№	Наименование	S по проекту	S по факту в ГНУ	Примечание
1	Под административное здание	4022	4975	07.27.0002019.10
2	Под административное здание	1200	1200	07.27.0002019.9
3	Под частые административное здание	1263	1268	07.27.0002019.12
4	Под млын мукла	2104	2000	07.27.0002019.6
5	Под млын домны	6076	5838	07.27.0002019.5
6	Под учебно-производственных мастерских	2834	2857	07.27.0002019.4
7	Под трансформаторной подстанции №11	48	46	07.27.0002019.3
8	Под административное здание аварийной службы	2940	3238	07.27.0002019.13
9	Под чертёж "Канализация в годы Великой Отечественной войны 1941-1945 г.г."	4238	4238	07.27.0002019.17
10	Под административным зданием	1850	1835	07.27.0002019.23
11	Под парк	158	158	07.27.0002019.18
12	Под млын домны	3997	3433	07.27.0002019.1
13	Под млын домны	640	-	-
14	Под млын домны	3623	4088	07.27.0002019.35
15	Под административное здание	1081	570	07.27.0002019.38
16	Под сельскохозяйственной угодий	1119	1107	07.27.0002019.17
17	Под объекты культуры	2333	-	-
18	Под млын Пивоварен	15115	15249	07.27.0002019.22
19	Под млын домны	609	174	07.27.0002019.20
20	Под млын домны	1144	1142	07.27.0002019.18
21	Под млын домны	1298	1426	07.27.0002019.27
22	Под млын домны	3041	3000	07.27.0002019.20
23	Под административным зданием	1200	-	-
24	Под трансформаторной подстанции №112	53	53	07.27.0002019.2
25	Под млын домны	1200	1078	07.27.0002019.14
26	Под млын домны	3296	-	-
27	Под сенокос	10337	-	-
28	Под млын домны	3968	4308	07.27.0002019.1
29	Под млын домны	4296	4036	07.27.0002019.2
30	Под млын домны	3951	2490	07.27.0002019.24
31	Под млын поселения	460	428	07.27.0002019.4
32	Под млын домны	1154	898	07.27.0002019.38
33	Под млын домны	2876	1808	07.27.0002019.6
34	Под Двор рабочий просвещения	2215	2100	07.27.0002019.8
35	Под млын домны	5051	1763	07.27.0002019.07
36	Под центральный тепловый пункт №3	189	189	07.27.0002019.13
37	Под млын домны	3418	4234	07.27.0002019.17
38	Под млын домны	3294	1298	07.27.0002019.10
39	Под млын домны	2441	2655	07.27.0002019.24
40	Под млын домны	4493	5003	07.27.0002019.16
41	Под млын домны	3239	1894	07.27.0002019.09
42	Под млын домны	2341	1028	07.27.0002019.09
43	Под строительство распределительного пункта	120	120	07.27.0002019.11
44	Под здание типографии	4703	4624	07.27.0002019.09
45	Дир РТ №1	181	178	07.27.0002019.4
46	Под млын домны	1963	1961	07.27.0002019.2
47	Под здание поселения	800	748	07.27.0002019.03
48	Под млын домны	12019	12769	07.27.0002019.38
49	Дир ТТ № 49	52	52	07.27.0002019.22
50	Дир ТТ № 49А	19	19	07.27.0002019.30
51	Дир ТТ № 49Б	58	58	07.27.0002019.29
52	Под территории школы	13770	13300	07.27.0002019.11
53	Под млын домны	1087	1117	07.27.0002019.14
54	Под млын домны	2153	2434	07.27.0002019.13
55	Под чертёж	242	234	07.27.0002019.20
56	Под торговый павильон	116	120	07.27.0002019.27
57	Под существующий торговый павильон	82	101	07.27.0002019.28
58	Под торговый павильон	103	101	07.27.0002019.31
59	Под млын домны	1030	808	07.27.0002019.13
60	Под млын домны	2027	1614	07.27.0002019.03
61	Под административное здание	4547	5068	07.27.0002019.26
62	Под пренстройкой в магазин	198	194	07.27.0002019.13
63	Под пренстройкой в магазин	194	190	07.27.0002019.16
64	Под административное здание	325	588	07.27.0002019.12
65	Под административное здание	638	719	07.27.0002019.05
66	Под административное здание	9721	-	-
67	Под здания отеля	445	245	07.27.0002019.07
68	Под объект местного значения - городской парк	3335	-	-
69	Под объект местного значения	493	-	-
70	Под объект местного значения	404	-	-
71	Под объект местного значения	58	-	-
72	Под объект местного значения	567	-	-
73	Под городское благоустройство, озера, прорывы	2413	-	-
74	Под городское благоустройство, озера, прорывы	1459	-	-
75	Под городское благоустройство, озера, прорывы	1298	-	-
76	Под городское благоустройство, озера, прорывы	1320	-	-
77	Под городское благоустройство, озера, прорывы	882	-	-
78	Под городское благоустройство, озера, прорывы	703	-	-
79	Под городское благоустройство, озера, прорывы	331	-	-

- ССЗ промышленных предприятий
- ССЗ автотранспортных предприятий
- ССЗ объектов социально-культурно-бытового обслуживания населения
- ССЗ объектов спортивно-оздоровительного назначения
- ССЗ ГРП
- зона охраны природного ландшафта
- ССЗ площади
- зона скверов и бульваров
- охранная зона памятников
- территории памятников
- охранная зона крепости

Экспликация зон действия сервитутов

№	Наименование	S	Примечание
1	Зона действия сервитута для прохода или проезда через земельный участок 1	393	
2	Зона действия сервитута для прохода или проезда через земельный участок 2	255	
3	Зона действия сервитута для прохода или проезда через земельный участок 3	41	
4	Зона действия сервитута для прохода или проезда через земельный участок 4	438	
5	Зона действия сервитута для прохода или проезда через земельный участок 5	252	
6	Зона действия сервитута для прохода или проезда через земельный участок 6	569	
7	Зона действия сервитута для прохода или проезда через земельный участок 7	420	
8	Зона действия сервитута для прохода или проезда через земельный участок 8	13	
9	Зона действия сервитута для прохода или проезда через земельный участок 9	711	
10	Зона действия сервитута для прохода или проезда через земельный участок 10	190	
11	Зона действия сервитута для прохода или проезда через земельный участок 11	138	
12	Зона действия сервитута для прохода или проезда через земельный участок 12	886	
13	Зона действия сервитута для прохода или проезда через земельный участок 13	190	
14	Зона действия сервитута для прохода или проезда через земельный участок 14	131	
15	Зона действия сервитута для прохода или проезда через земельный участок 15	153	
16	Зона действия сервитута для прохода или проезда через земельный участок 16	405	
17	Зона действия сервитута для прохода или проезда через земельный участок 17	199	
18	Зона действия сервитута для прохода или проезда через земельный участок 18	89	
19	Зона действия сервитута для прохода или проезда через земельный участок 19	200	
20	Зона действия сервитута для прохода или проезда через земельный участок 20	110	
21	Зона действия сервитута для прохода или проезда через земельный участок 21	70	
22	Зона действия сервитута для прохода или проезда через земельный участок 22	344	
23	Зона действия сервитута для прохода или проезда через земельный участок 23	162	
24	Зона действия сервитута для прохода или проезда через земельный участок 24	118	
25	Зона действия сервитута для прохода или проезда через земельный участок 25	117	
26	Зона действия сервитута для прохода или проезда через земельный участок 26	144	
27	Зона действия сервитута для прохода или проезда через земельный участок 27	1690	
28	Зона действия сервитута для прохода или проезда через земельный участок 28	96	
29	Зона действия сервитута для прохода или проезда через земельный участок 29	153	
30	Зона действия сервитута для прохода или проезда через земельный участок 30	913	

Условные обозначения

- граница проектирования
- красные линии
- исторические линии регулирования застройки (сохраняющиеся исторические красные линии)
- линии регулирования застройки
- красные линии за границей проектирования
- красная линия линейных объектов (технические линии инженерных сетей) - ситуационные
- красная линия линейных объектов (технические линии инженерных сетей) - планировочные
- границы формируемых земельных участков
- границы существующих земельных участков, стоящих на учете в ГНУ, координатные
- границы существующих земельных участков, стоящих на учете в ГНУ, привязанных к изменению
- границы существующих земельных участков, подлежащих снятию с учета
- номер участка по экспликации
- номер сервитута по экспликации
- участки под жилые здания
- участки под административные здания, учреждения по обслуживанию населения
- участки под благоустройство, озера, прорывы
- участки под учреждения здравоохранения
- участки под объекты культуры, музеи
- участки под образовательные учреждения
- участки под объекты Министерства обороны
- участки под объекты инженерной инфраструктуры
- участки под объекты промышленности
- участки под гаражи и стоянки
- участки под кладбища
- участки под объекты МЧС
- участки под культовые сооружения
- участки под линейные объекты
- зоны действия сервитутов для прохода или проезда через земельный участок

Г - граница территории внесения изменений

ООО "Открытая студия архитектуры и урбанистики"
Внесены изменения по договору №26 от 19.12.2016 г.

1. Чертеж разработан на топораграфической съемке М 1:500, выполненной отделом геодезических изысканий ООО "БИНОМ" в 2011 г.
2. Система координат местная, система высот Балтийская.

				Муниципальный контракт №135 "Разработка проекта планировки и межевания застроенных территорий г. Смоленска"			
				Проект планировки территории участка в границах ул. Степанской революции - ул. Коммунистическая - ул. Глины - ул. Победы - ул. Голубая - ул. Николаев (ПК №4)			
Имя	Фамилия	Имя	Фамилия	Имя	Фамилия	Имя	Фамилия
ГАЛ	Найданова	Калашова	Калашова	Проект	монтажная	П	1
Имя	Фамилия	Имя	Фамилия	Имя	Фамилия	Имя	Фамилия
Разработано	Найданова	Калашова	Калашова	Основной чертёж	М 1:1000	ООО "БИНОМ"	



ГЛАВА ГОРОДА СМОЛЕНСКА

ПОСТАНОВЛЕНИЕ

от 29.12.2016 № 157

**О назначении публичных слушаний по проектам решений
Смоленского городского Совета
«О внесении изменения в территориальное зонирование
Правил землепользования и застройки города Смоленска,
утвержденных решением 41-й сессии Смоленского городского
Совета III созыва от 28.02.2007 № 490»**

Руководствуясь Градостроительным кодексом Российской Федерации, Федеральным законом от 06.10.2003 № 131-ФЗ «Об общих принципах организации местного самоуправления в Российской Федерации», Уставом города Смоленска, Порядком проведения публичных слушаний и опросов граждан в городе Смоленске, утвержденным решением 24-й сессии Смоленского городского Совета III созыва от 28.02.2006 № 237,

п о с т а н о в л я ю:

1. Назначить на 2 марта 2017 года в 15 часов 00 минут в конференц-зале Администрации города Смоленска, расположенном в здании по адресу: Российская Федерация, Смоленская область, город Смоленск, улица Октябрьской Революции, дом 1/2, публичные слушания по проектам решений Смоленского городского Совета «О внесении изменения в территориальное зонирование Правил землепользования и застройки города Смоленска, утвержденных решением 41-й сессии Смоленского городского Совета III созыва от 28.02.2007 № 490» (приложения № 1, 2, 3).

2. Организацию и проведение публичных слушаний возложить на комиссию по землепользованию и застройке города Смоленска, утвержденную постановлением Главы города Смоленска от 20.08.2007 № 451 «О комиссии по землепользованию и застройке города Смоленска».

3. Комитету по информационной политике Администрации города Смоленска опубликовать настоящее постановление в средствах массовой информации в течение 5 дней со дня его издания.

4. Комитету по информационным ресурсам и телекоммуникациям Администрации города Смоленска разместить настоящее постановление на сайте Администрации города Смоленска в течение 5 дней со дня его издания.

В.А. Соваренко



Приложение № 1
к постановлению Главы
города Смоленска
от 29.12.2016 № 157
проект

СМОЛЕНСКИЙ ГОРОДСКОЙ СОВЕТ

Р Е Ш Е Н И Е

**О внесении изменения в территориальное зонирование
Правил землепользования и застройки города Смоленска,
утвержденных решением 41-й сессии Смоленского городского
Совета III созыва от 28.02.2007 № 490**

В соответствии с Градостроительным кодексом Российской Федерации, Земельным кодексом Российской Федерации, Федеральным законом от 06.10.2003 № 131-ФЗ «Об общих принципах организации местного самоуправления в Российской Федерации», принимая во внимание результаты публичных слушаний (_____), заключение о результатах публичных слушаний от _____, руководствуясь Уставом города Смоленска, Смоленский городской Совет

РЕШИЛ:

1. Внести изменение в территориальное зонирование Правил землепользования и застройки города Смоленска, утвержденных решением 41-й сессии Смоленского городского Совета III созыва от 28.02.2007 № 490, в части видов и границ следующих территориальных зон, обозначенных на карте градостроительного зонирования: в поселке Красный Бор изменить границы территориальной зоны С2 (зона размещения иных объектов специального назначения, с включением объектов общественно-деловой и жилой застройки, связанных с обслуживанием объектов данной зоны, а также объектов инженерной инфраструктуры) и территориальной зоны СД (зона, занятая объектами садоводства, без возможности осуществления жилищного строительства) для включения земельного участка площадью 39496 м², расположенного по адресу: Российская Федерация, Смоленская область, город Смоленск, поселок Красный Бор, в границы территориальной зоны СД в связи с предполагаемым использованием земельного участка для садоводства (приложение).
2. Настоящее решение вступает в силу со дня его официального опубликования.

**Председатель Смоленского
городского Совета
Ю.К. Сынкин**

**Глава
города Смоленска
В.А. Соваренко**



Приложение
к решению _____ сессии
Смоленского городского
Совета _____ созыва
от _____ № _____

Схема расположения земельного участка в поселке Красный Бор



земельный участок площадью 39496 м²

Приложение № 2
к постановлению Главы
города Смоленска
от 29.12.2016 № 157
проект

СМОЛЕНСКИЙ ГОРОДСКОЙ СОВЕТ

РЕШЕНИЕ

О внесении изменения в территориальное зонирование Правил землепользования и застройки города Смоленска, утвержденных решением 41-й сессии Смоленского городского Совета III созыва от 28.02.2007 № 490

В соответствии с Градостроительным кодексом Российской Федерации, Земельным кодексом Российской Федерации, Федеральным законом от 06.10.2003 № 131-ФЗ «Об общих принципах организации местного самоуправления в Российской Федерации», принимая во внимание результаты публичных слушаний (_____), заключение о результатах публичных слушаний от _____, руководствуясь Уставом города Смоленска, Смоленский городской Совет

РЕШИЛ:

1. Внести изменение в территориальное зонирование Правил землепользования и застройки города Смоленска, утвержденных решением 41-й сессии Смоленского городского Совета III созыва от 28.02.2007 № 490, в части видов и границ следующих территориальных зон, обозначенных на карте градостроительного зонирования: в поселке Анастасино изменить границы территориальной зоны СД (зона, занятая объектами садоводства, без возможности осуществления жилищного строительства) и территориальной зоны Р1 (зона рекреационно-природных территорий, с сохранением существующего природного ландшафта, зеленых массивов, с созданием на этих условиях комфортного посещения лесных территорий, с включением объектов инженерной инфраструктуры) для включения в границы территориальной зоны Р1 земельного участка площадью 66,48 га, находящегося в муниципальной собственности, расположенного по адресу: Смоленская область, город Смоленск, поселок Анастасино (приложение).

2. Настоящее решение вступает в силу со дня его официального опубликования.

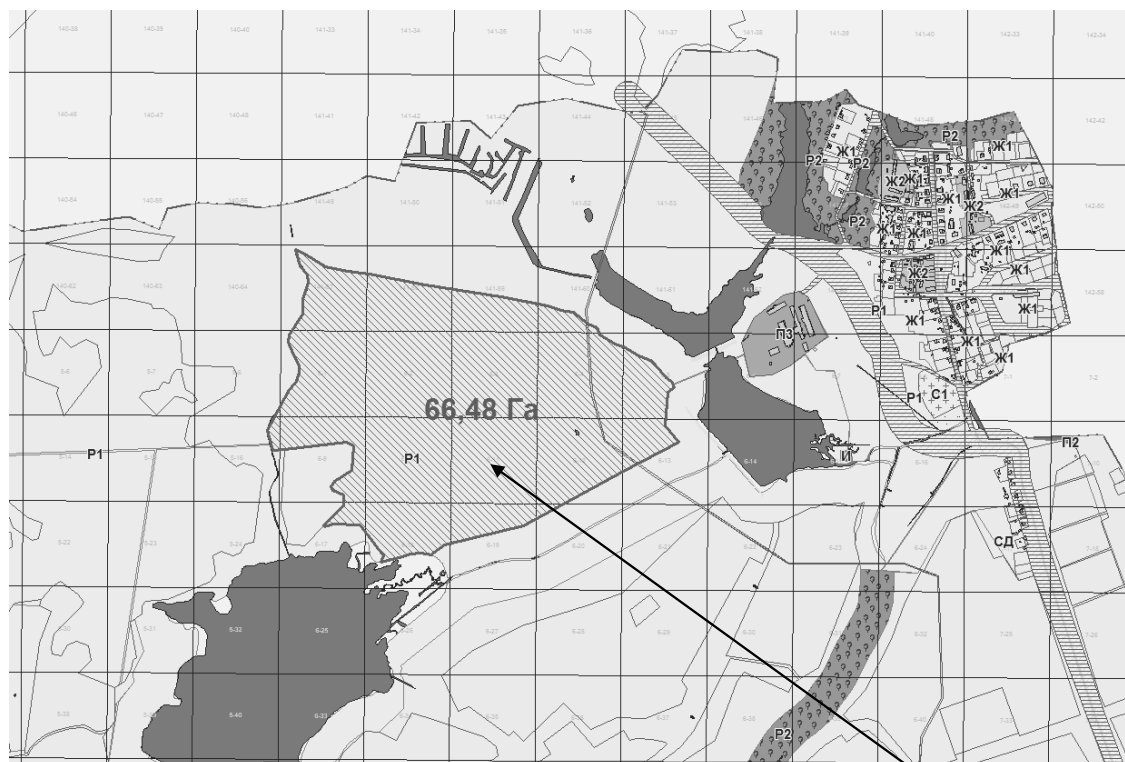
Председатель Смоленского
городского Совета
Ю.К. Сынкин

Глава
города Смоленска
В.А. Соваренко



Приложение
к решению _____ сессии
Смоленского городского
Совета _____ созыва
от _____ № _____

Схема расположения земельного участка в поселке Анастасино



земельный участок площадью 66,48 га

Приложение № 3
к постановлению Главы
города Смоленска
от 29.12.2016 № 157
проект

СМОЛЕНСКИЙ ГОРОДСКОЙ СОВЕТ

Р Е Ш Е Н И Е

**О внесении изменения в территориальное зонирование
Правил землепользования и застройки города Смоленска,
утвержденных решением 41-й сессии Смоленского городского
Совета III созыва от 28.02.2007 № 490**

В соответствии с Градостроительным кодексом Российской Федерации, Земельным кодексом Российской Федерации, Федеральным законом от 06.10.2003 № 131-ФЗ «Об общих принципах организации местного самоуправления в Российской Федерации», принимая во внимание результаты публичных слушаний (_____), заключение о результатах публичных слушаний от _____, руководствуясь Уставом города Смоленска, Смоленский городской Совет

РЕШИЛ:

1. Внести изменение в территориальное зонирование Правил землепользования и застройки города Смоленска, утвержденных решением 41-й сессии Смоленского городского Совета III созыва от 28.02.2007 № 490, в части видов и границ следующих территориальных зон, обозначенных на карте градостроительного зонирования: по улице Шевченко изменить границы территориальной зоны П4 (зона размещения производственных объектов IV -V классов санитарной классификации, с включением объектов инженерной инфраструктуры) и территориальной зоны ОД (зона размещения объектов общественно-делового назначения, с включением объектов инженерной инфраструктуры) для включения в границы территориальной зоны ОД земельных участков с кадастровыми номерами 67:27:0030902:90, 67:27:0030902:92, 67:27:0030902:93, 67:27:0030902:95, 67:27:0030902:96, 67:27:0030902:99, 67:27:0030902:102 расположенных по адресу: Смоленская область, город Смоленск, улица Шевченко, 86 (приложение).

2. Настоящее решение вступает в силу со дня его официального опубликования.

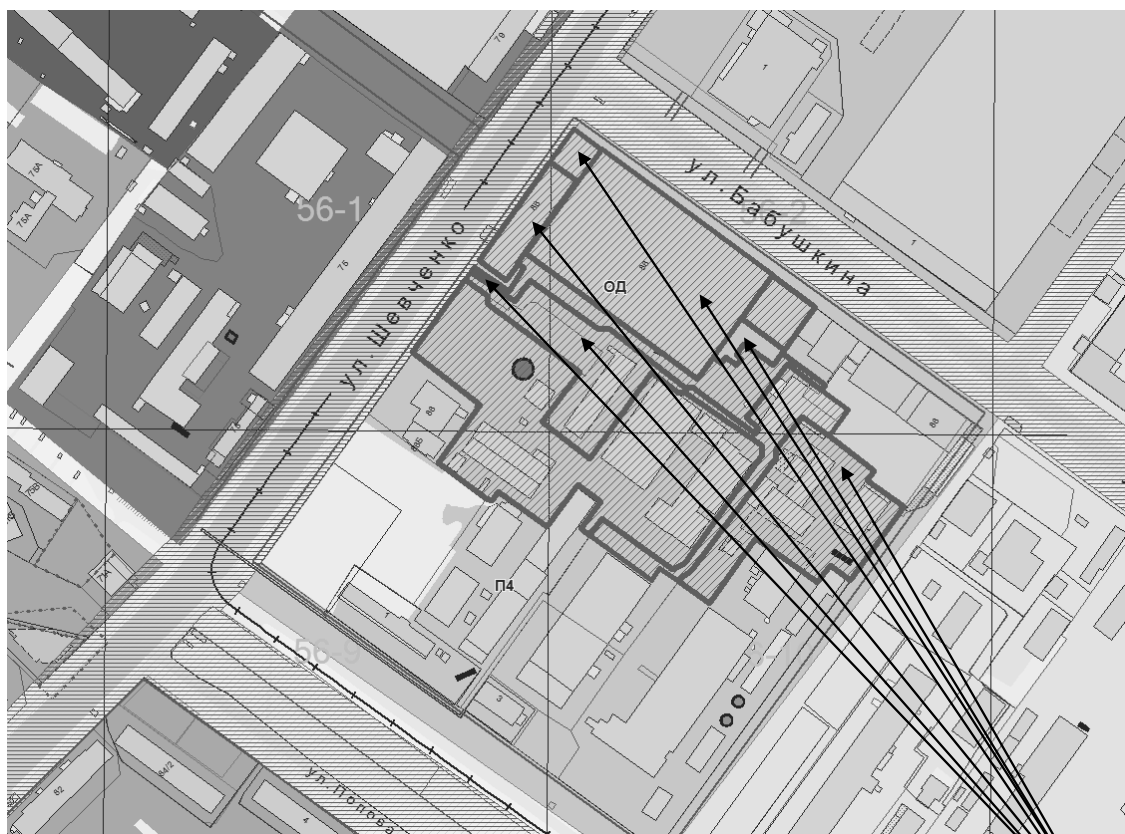
**Председатель Смоленского
городского Совета
Ю.К. Сынкин**

**Глава
города Смоленска
В.А. Соваренко**



Приложение
к решению _____ сессии
Смоленского городского
Совета _____ созыва
от _____ № _____

Схема расположения земельных участков по улице Шевченко, 86



земельные участки с кадастровыми номерами 67:27:0030902:90,
67:27:0030902:92, 67:27:0030902:93, 67:27:0030902:95,
67:27:0030902:96, 67:27:0030902:99, 67:27:0030902:102

ГЛАВА ГОРОДА СМОЛЕНСКА

ПОСТАНОВЛЕНИЕ

от 30.12.2016 № 160

Об утверждении Порядка проведения экспертизы муниципальных нормативных правовых актов города Смоленска, принятых Главой города Смоленска, Администрацией города Смоленска, затрагивающих вопросы осуществления предпринимательской и инвестиционной деятельности, в целях выявления положений, необоснованно затрудняющих осуществление предпринимательской и инвестиционной деятельности

В соответствии с Федеральным законом от 06.10.2003 № 131-ФЗ «Об общих принципах организации местного самоуправления в Российской Федерации», областным законом от 19.11.2014 № 156-з «Об отдельных вопросах проведения органами местного самоуправления муниципальных образований Смоленской области оценки регулирующего воздействия проектов муниципальных нормативных правовых актов, экспертизы муниципальных нормативных правовых актов», руководствуясь Уставом города Смоленска,

п о с т а н о в л я ю:

1. Утвердить прилагаемый Порядок проведения экспертизы муниципальных нормативных правовых актов города Смоленска, принятых Главой города Смоленска, Администрацией города Смоленска, затрагивающих вопросы осуществления предпринимательской и инвестиционной деятельности, в целях выявления положений, необоснованно затрудняющих осуществление предпринимательской и инвестиционной деятельности.

2. Признать утратившим силу постановление Администрации города Смоленска от 08.06.2015 № 1048-адм «Об утверждении Порядка проведения оценки регулирующего воздействия проектов нормативных правовых актов Администрации города Смоленска, затрагивающих вопросы осуществления предпринимательской и инвестиционной деятельности, и Порядка проведения экспертизы нормативных правовых актов Администрации города Смоленска в целях выявления положений, необоснованно затрудняющих осуществление предпринимательской и инвестиционной деятельности».

3. Комитету по информационной политике Администрации города Смоленска опубликовать настоящее постановление в средствах массовой информации.

4. Комитету по информационным ресурсам и телекоммуникациям Администрации города Смоленска разместить настоящее постановление на сайте Администрации города Смоленска.

5. Контроль за исполнением настоящего постановления возложить на заместителя Главы города Смоленска по инвестициям и комплексному развитию.

В.А. Соваренко

УТВЕРЖДЕН
постановлением Главы
города Смоленска
от 30.12.2016 № 160

ПОРЯДОК
проведения экспертизы муниципальных нормативных
правовых актов города Смоленска, принятых Главой города Смоленска,
Администрацией города Смоленска, затрагивающих вопросы
осуществления предпринимательской и инвестиционной деятельности,
в целях выявления положений, необоснованно
затрудняющих осуществление предпринимательской
и инвестиционной деятельности

1. Настоящий Порядок определяет процедуру проведения экспертизы муниципальных нормативных правовых актов города Смоленска, принятых Главой города Смоленска, Администрацией города Смоленска, в целях выявления положений, необоснованно затрудняющих осуществление предпринимательской и инвестиционной деятельности (далее - экспертиза).

2. Экспертиза проводится в отношении муниципальных нормативных правовых актов, принятых Главой города Смоленска, Администрацией города Смоленска (далее - НПА), регулирующих отношения, участниками которых являются или могут являться субъекты предпринимательской и инвестиционной деятельности.

3. В целях мониторинга фактического воздействия НПА экспертизе также подлежат НПА, при подготовке проектов которых проводилась процедура оценки регулирующего воздействия.

4. Экспертиза проводится управлением инвестиций Администрации города Смоленска (далее - уполномоченный орган) в соответствии с планом проведения экспертизы НПА (далее - план).

План (приложение № 1 к Порядку) утверждается заместителем Главы города Смоленска по инвестициям и комплексному развитию на текущий календарный год не позднее января текущего календарного года.

5. Формирование плана, а также внесение в него изменений осуществляется уполномоченным органом на основании предложений о проведении экспертизы, поступивших в уполномоченный орган от структурных подразделений Администрации города Смоленска, организаций, целью деятельности которых является защита и представление интересов предпринимателей, научно-исследовательских, общественных и иных организаций, субъектов предпринимательской и инвестиционной деятельности, их ассоциаций и союзов, иных заинтересованных лиц, Уполномоченного по защите прав предпринимателей в Смоленской области, а также по инициативе уполномоченного органа.

В целях мониторинга фактического воздействия НПА, в план включаются НПА, при подготовке проектов которых проводилась процедура оценки регулирующего воздействия.

6. Экспертиза проводится на предмет наличия в НПА положений, которые:

- содержат избыточные обязанности, запреты и ограничения для субъектов предпринимательской и инвестиционной деятельности;
- способствуют возникновению необоснованных расходов субъектов предпринимательской и инвестиционной деятельности;
- способствуют возникновению необоснованных расходов, снижению доходов бюджета города Смоленска.



7. При проведении мониторинга фактического воздействия НПА оценивается достижение целей регулирующего воздействия НПА, а также фактические положительные и отрицательные последствия установленного местного регулирования с использованием количественных методов.

8. В течение 3 рабочих дней после утверждения план размещается в информационно-телекоммуникационной сети «Интернет» на сайте Администрации города Смоленска «Управление инвестиций» в разделе «Оценка регулирующего воздействия (ОРВ)» и направляется разработчикам НПА, включенных в план.

9. Срок проведения экспертизы не должен превышать 3 месяцев с даты начала проведения экспертизы.

10. В ходе экспертизы проводятся публичные консультации в целях учета мнения субъектов предпринимательской и инвестиционной деятельности, исследование НПА на предмет наличия положений, указанных в пунктах 6 и 7 настоящего Порядка, а также на предмет целесообразности отмены или изменения НПА или его отдельных положений.

Уведомление о проведении публичных консультаций в рамках проведения экспертизы (приложение № 2 к Порядку) с приложением НПА, в отношении которого проводится экспертиза, и опросного листа (приложение № 3 к Порядку) размещается в информационно-телекоммуникационной сети «Интернет» на сайте Администрации города Смоленска «Управление инвестиций» в разделе «Оценка регулирующего воздействия (ОРВ)» и направляется в адрес организаций, с которыми Администрацией города Смоленска заключены соглашения о взаимодействии при проведении экспертизы НПА.

По результатам проведения публичных консультаций уполномоченный орган подготавливает справку, в которой отражаются все предложения, замечания и мнения, поступившие в установленный срок в письменной или электронной форме и относящиеся к предмету публичных консультаций, а также аргументация относительно их учета или отклонения.

Справка о проведении публичных консультаций (приложение № 4 к Порядку) оформляется на бланке уполномоченного органа и подписывается его руководителем. В течение 3 рабочих дней после подписания справка о проведении публичных консультаций размещается в информационно-телекоммуникационной сети «Интернет» на сайте Администрации города Смоленска «Управление инвестиций» в разделе «Оценка регулирующего воздействия (ОРВ)».

11. По результатам экспертизы составляется заключение (приложение № 5 к Порядку).

Уполномоченный орган запрашивает у разработчика НПА и других заинтересованных лиц, участвовавших в формировании плана проведения экспертизы, всю необходимую информацию для подготовки заключения.

В заключении указываются сведения о выявленных положениях НПА, которые необоснованно затрудняют осуществление предпринимательской и инвестиционной деятельности, или об отсутствии таких положений, обоснование сделанных выводов, информация о достижении заявленных целей регулирования, о положительных и отрицательных последствиях действия НПА, о выгодах и издержках, рассчитанных с использованием количественных методов, о результатах проведения публичных консультаций, о позициях представителей субъектов предпринимательской и инвестиционной деятельности, участвовавших в экспертизе, а также предложения об отмене или изменении НПА или его отдельных положений.

12. Заключение подписывается руководителем уполномоченного органа не позднее последнего дня срока проведения экспертизы данного НПА.

13. Заключение размещается в информационно-телекоммуникационной сети «Интернет» на сайте Администрации города Смоленска «Управление инвестиций» в разделе «Оценка регулирующего воздействия (ОРВ)», направляется разработчику НПА и лицу, обратившемуся с предложением о проведении экспертизы НПА.

14. Разработчик НПА в течение 5 рабочих дней после получения заключения направляет в уполномоченный орган один из следующих документов:

- в случае согласия с выводами, указанными в заключении, – информацию о принимаемых мерах по устранению замечаний, при этом учет выводов, содержащихся в заключении, является обязательным;

- в случае несогласия с выводами, указанными в заключении, – информацию, содержащую перечень разногласий, с приложением обоснования таких разногласий.

15. Разрешение разногласий, возникающих по результатам проведения экспертизы НПА, осуществляется рабочей группой по оценке регулирующего воздействия проектов муниципальных нормативных правовых актов и экспертизе муниципальных нормативных правовых актов, затрагивающих вопросы осуществления предпринимательской и инвестиционной деятельности в городе Смоленске (далее – рабочая группа), на основании рассмотрения НПА, заключения и перечня разногласий, представленных разработчиком НПА в уполномоченный орган.

Состав рабочей группы утверждается распоряжением Администрации города Смоленска.

16. Заседание рабочей группы организует уполномоченный орган в срок не позднее 10 рабочих дней после принятия решения руководителем рабочей группы о его проведении.

Решение рабочей группы, оформленное протоколом и содержащее предложения по устранению разногласий, носит обязательный характер и размещается в информационно-телекоммуникационной сети «Интернет» на сайте Администрации города Смоленска «Управление инвестиций» в разделе «Оценка регулирующего воздействия (ОРВ)».

Приложение № 1
к Порядку

УТВЕРЖДАЮ
Заместитель Главы
города Смоленска по инвестициям
и комплексному развитию
_____ ФИО
« ____ » _____

План проведения экспертизы
муниципальных нормативных правовых актов города Смоленска, при-
нятых Главой города Смоленска, Администрацией города Смоленска
на _____ год

№	Наименование муниципального нор- мативного правового акта	Срок проведе- ния экспертизы	Разработчик НПА



Приложение № 2
к Порядку

Форма

Бланк уполномоченного органа

УВЕДОМЛЕНИЕ
о проведении публичных консультаций
в рамках проведения экспертизы

Управление инвестиций Администрации города Смоленска уведомляет о проведении публичных консультаций в рамках проведения экспертизы муниципального нормативного правового акта

_____ (наименование вида документа и его заголовок)

Сроки проведения публичных консультаций: _____

(дата начала и окончания публичных консультаций)

Способ направления участниками публичных консультаций своих предложений и замечаний принимаются по адресу: _____

_____, а также по адресу электронной почты: _____

Контактное лицо по вопросам публичных консультаций: _____

_____ (Ф.И.О. ответственного сотрудника)

Рабочий телефон: _____

График работы: _____ по рабочим дням

Прилагаемые к уведомлению материалы:

- 1) муниципальный нормативный правовой акт;
- 2) опросный лист для проведения публичных консультаций.

Руководитель

Подпись



Приложение № 3
к Порядку

Форма

Опросный лист для проведения публичных консультаций

(наименование вида документа и его заголовков)

Перечень вопросов для участников публичных консультаций:

1. Актуальность проблемы, на решение которой направлено предлагаемое правовое регулирование (да, нет)

2. Вероятность достижения целей, на которые оно направлено (да, нет)

3. Наличие иных вариантов решения проблемы, наиболее эффективных или менее затратных

4. Степень влияния принимаемого нормативного правового акта на конкурентную среду в отрасли (высокая, средняя, низкая)

5. Наличие в предлагаемом правовом регулировании положений, необоснованно затрудняющих предпринимательскую или инвестиционную деятельность (да, нет)

6. Вероятность возникновения у субъектов предпринимательской или инвестиционной деятельности:

- избыточных обязанностей (да, нет) _____

- необоснованного роста затрат (да, нет) _____

- избыточных запретов и ограничений (да, нет) _____

7. Предложения и замечания, которые целесообразно учесть в рамках проведения экспертизы

Контактная информация участника публичных консультаций:

Наименование участника

Сфера деятельности

ФИО контактного лица, номер контактного телефона, адрес электронной почты

Руководитель

Подпись



Приложение № 4
к Порядку

Форма

Бланк уполномоченного органа

Справка
о проведении публичных консультаций

В ОТНОШЕНИИ _____
(наименование муниципального нормативного правового акта)

от «___» _____ 20__ г.

№ п/п	Участники публичных консультаций	Предложения и замечания, поступившие в ходе публичных консультаций	Позиция разработчика и (или) уполномоченного органа, в отношении поступивших предложений и замечаний

Руководитель

Подпись



Приложение № 5
к Порядку

Форма

Бланк уполномоченного органа

Заключение об экспертизе муниципального
нормативного правового акта

1. Сведения о муниципальном нормативном правовом акте.
2. Разработчик муниципального нормативного правового акта.
3. Информация о выявленных положениях муниципального нормативного правового акта, которые необоснованно затрудняют осуществление предпринимательской и инвестиционной деятельности, или об отсутствии таких положений с обоснованием сделанных выводов.
4. Информация о достижении заявленных целей регулирования.
5. Информация о положительных и отрицательных последствиях действия муниципального нормативного правового акта.
6. Информация о выгодах и издержках, рассчитанных с использованием количественных методов.
7. Информация о результатах проведения публичных консультаций.
8. Положения представителей субъектов предпринимательской и инвестиционной деятельности, участвовавших в публичных консультациях.
9. Предложения по отмене, изменению муниципального нормативного правового акта или его отдельных положений.

Руководитель

Подпись



Информационное сообщение о проведении аукционов

Управление имущественных и земельных отношений Администрации города Смоленска (Организатор) на основании Постановления Администрации города Смоленска от 01.12.2016 № 2854-адм «О проведении аукционов на право заключения договоров аренды объектов муниципальной собственности города Смоленска» 26.01.2017 проводит открытые по составу участников и форме подачи предложений аукционы на право заключения договоров аренды сроком до одного года следующих объектов муниципальной собственности:

ЛОТ № 1: нежилое помещение общей площадью 15,0 кв.м (1-й этаж) в доме 9 в мкр. Королевка в городе Смоленске.

Срок действия договора аренды – до одного года (360 дней).

Начальная цена размера ежегодной арендной платы – 18763 (Восемнадцать тысяч девятьсот двадцать два) рубля 12 копеек (без учета НДС).

Сумма задатка равна 20 % от начальной цены торгов – 3752 (Три тысячи семьсот пятьдесят два) рубля 62 копейки.

Шаг аукциона, равный 5% от начальной цены торга – 938 (Девятьсот тридцать восемь) рублей 16 копеек.

Целевое назначение помещения – для использования под услуги населению в сфере жилищно-коммунального хозяйства.

3.2. Технические характеристики помещения.

Технические характеристики помещения, права на которые передаются по договору аренды:

1) Нежилое помещение в жилом 9-ти этажном доме (год ввода в эксплуатацию – 1988), расположенное на 1-м этаже.

2) Фундамент – сборный железобетонный; стены – панельные; перекрытие – сборное железобетонное; перегородки — гипсолитовые; крыша – совмещенная рулонная; полы – линолеум; оконные проемы – 2-е створные; двери – филенчатые.

3) Внутренняя отделка: оштукатурено, оклеено, побелено.

4) Коммуникации: центральное отопление, электроосвещение.

ЛОТ № 2: нежилое помещение общей площадью 40,8 кв.м (1-й этаж) в доме 5 по улице Пригородная в городе Смоленске.

Срок действия договора аренды – до одного года (360 дней).

Начальная цена размера ежегодной арендной платы – 112868 (Сто двенадцать тысяч восемьсот шестьдесят восемь) рублей 83 копейки (без учета НДС).

Сумма задатка равна 20 % от начальной цены торгов – 22573 (Двадцать две тысячи пятьсот семьдесят три) рубля 77 копеек.

Шаг аукциона, равный 5% от начальной цены торга – 5643 (Пять тысяч шестьсот сорок три) рубля 44 копейки.

Целевое назначение помещения – для использования под услуги населению в сфере жилищно-коммунального хозяйства.

3.2. Технические характеристики помещения.

Технические характеристики помещения, права на которые передаются по договору аренды:



1) Нежилое помещение в жилом 9-ти этажном доме (год ввода в эксплуатацию – 1993), расположенное на 1-м этаже.

2) Фундамент – сборный железобетонный; стены – кирпичные; перекрытие – сборное железобетонное; перегородки – гипсолитовые; крыша – совмещенная рулонная; полы – линолеум; оконные проемы – 2-е створные; двери – филенчатые.

3) Внутренняя отделка: оштукатурено, оклеено, побелено.

4) Коммуникации: центральное отопление, водоснабжение, канализация, электроосвещение.

ЛОТ № 3: нежилое помещение общей площадью 34,0 кв.м (1-й этаж) в доме 51 по улице Рыленкова в городе Смоленске.

Срок действия договора аренды – до одного года (360 дней).

Начальная цена размера ежегодной арендной платы – 78091 (Семьдесят восемь тысяч девятьносто один) рублей 32 копейки (без учета НДС).

Сумма задатка равна 20 % от начальной цены торгов – 15618 (Пятнадцать тысяч шестьсот восемнадцать) рубля 26 копеек.

Шаг аукциона, равный 5% от начальной цены торга – 3904 (Три тысячи девятьсот четыре) рубля 57 копеек.

Целевое назначение помещения – для использования под услуги населению в сфере жилищно-коммунального хозяйства.

3.2. Технические характеристики помещения.

Технические характеристики помещения, права на которые передаются по договору аренды:

1) Нежилое помещение в жилом 12-ти этажном доме (год ввода в эксплуатацию – 1985), расположенное на 1-м этаже.

2) Фундамент – железобетонный сборный; стены – кирпичные; перекрытия – железобетонные плиты; перегородки – гипсолитовые; крыша – рубероид; полы – плитка; двери – филенчатые.

3) Внутренняя отделка: побелено

4) Коммуникации: отопление, водоснабжение, канализация, электроосвещение.

К участию в настоящем аукционе допускаются заявители, подавшие заявку с необходимыми и надлежащим образом оформленными документами, не позднее даты, указанной в извещении о проведении аукциона.

Дата и время проведения аукционов:

26 января 2017 года: ЛОТ № 1 в 10.00, ЛОТ № 2 в 11.00, ЛОТ № 3 в 12.00 по московскому времени по адресу: г. Смоленск, ул. Дзержинского, д. 11, каб. № 7.

Документация об аукционах, проводимых 26 января 2017 года размещается Организатором аукциона на официальных сайтах в сети «Интернет» по адресам: <http://torgi.gov.ru>, <http://www.smoladmin.ru> с 27 декабря 2016 года.

Указанная информация доступна для ознакомления без взимания платы.

Местонахождение (почтовый адрес) Организатора: 214000, г. Смоленск, ул. Дзержинского, д. 11, тел.: 35-09-32, 38-09-78 адрес электронной почты: cprimush@smoladmin.ru.

Дата начала приема заявок на участие в аукционах по ЛОТам № 1, 2, 3 – 28.12.2016.

Дата окончания приема заявок на участие в аукционах по ЛОТам № 1, 2, 3 – 24.01.2017 в 10 часов 00 минут по московскому времени.

Время и место приема заявок – рабочие дни с 9 час. 00 минут до 13 час. 00 минут по московскому времени по адресу: г. Смоленск, ул. Дзержинского, д. 11, каб. № 8, 11. Контактный телефон – 35-09-32, 38-09-78.

Дата, время, место определения участников аукционов – 24.01.2017, ЛОТ № 1 в 10 часов 00 минут по московскому времени, ЛОТ № 2 в 10 часов 20 минут по московскому времени, ЛОТ № 3 в 10 часов 40 минут по московскому времени по адресу: г. Смоленск, ул. Дзержинского, д. 11, каб. № 7.

Организатор аукциона вправе отказаться от проведения аукционов не позднее чем за пять дней до даты окончания срока подачи заявок на участие в аукционе.

*Управление имущественных и земельных отношений
Администрации города Смоленска*



СОДЕРЖАНИЕ

ПОСТАНОВЛЕНИЯ Администрации города Смоленска

- от 27.12.2016 № 3114-адм** «О внесении изменений в постановление Администрации города Смоленска от 22.09.2011 № 1834-адм «Об утверждении ведомственного перечня муниципальных услуг»..... 1
- от 27.12.2016 № 3115-адм** «О внесении изменений в ведомственную целевую программу «Развитие системы образования города Смоленска» на 2014-2016 годы, утвержденную постановлением Администрации города Смоленска от 26.11.2013 № 2082-адм»..... 28

ПОСТАНОВЛЕНИЯ Главы города Смоленска

- от 29.12.2016 № 156** «О назначении публичных слушаний по проекту постановления Администрации города Смоленска «О внесении изменений в постановление Администрации города Смоленска от 29.10.2012 № 1907-адм «Об утверждении проектов планировки и межевания застроенных территорий в городе Смоленске в границах улицы Октябрьской Революции – улицы Коммунистической – улицы Глинки – площади Победы – проспекта Гагарина – улицы Николаева; в границах улицы Николаева – проспекта Гагарина – улицы Кирова – 1-го Краснинского переулка; в границах проспекта Гагарина – улицы Урицкого – улицы Тенишевой – улицы Кирова»..... 33
- от 29.12.2016 № 157** «О назначении публичных слушаний по проектам решений Смоленского городского Совета «О внесении изменения в территориальное зонирование Правил землепользования и застройки города Смоленска, утвержденных решением 41-й сессии Смоленского городского Совета III созыва от 28.02.2007 № 490»..... 81
- от 30.12.2016 № 160** «Об утверждении Порядка проведения экспертизы муниципальных нормативных правовых актов города Смоленска, принятых Главой города Смоленска, Администрацией города Смоленска, затрагивающих вопросы осуществления предпринимательской и инвестиционной деятельности, в целях выявления положений, необоснованно затрудняющих осуществление предпринимательской и инвестиционной деятельности»..... 88

ОФИЦИАЛЬНО

- ИНФОРМАЦИОННОЕ СООБЩЕНИЕ о проведении аукциона 97
- Список полезных телефонов и адресов организаций*..... 101



Список полезных телефонов и адресов организаций

Органы власти Смоленской области

Губернатор, Администрация Смоленской области:

пл. Ленина, дом 1, Смоленск, 214008; тел.: 38-61-28, 38-62-94

Смоленская областная Дума:

пл. Ленина, дом 1, Смоленск, 214008; тел. 38-67-00

Органы местного самоуправления города Смоленска

Глава города Смоленска:

ул. Октябрьской революции, дом 1/2, 214000; тел.: 38-19-13

Смоленский городской Совет:

ул. Октябрьской революции, дом 1/2, 214000; тел. 38-11-81, факс 35-61-15

Справки о ходе рассмотрения письменных обращений - 35-61-15

Администрация города Смоленска:

ул. Октябрьской революции, дом 1/2, 214000; тел.: 38-65-16, 38-69-64

Администрация Заднепровского района:

ул. 12 лет Октября, дом 11, Смоленск, 214012; тел.: 27-08-65, 27-11-83

Администрация Ленинского района:

ул. Карла Маркса, дом 14, Смоленск, 214000; тел.: 38-32-62, 38-52-31

Администрация Промышленного района:

пр-д Маршала Конева, дом 28е, Смоленск, 214019; тел.: 55-61-23, 55-61-94

Аварийно-диспетчерские службы предприятий ЖКХ

Дежурный диспетчер при Администрации города Смоленска - 32-86-12

ОАО «Жилищник» - 38-15-81, 35-17-94

СМУП «Горводоканал» - 38-18-50, 21-41-19

МУП «Смоленсктеплосеть» - 38-20-47

«Смоленские городские электрические сети» - 31-00-60

ОАО «Смоленскблгаз» - филиал по г. Смоленску - 04, 104 (с мобильного), 55-58-53

ООО «Смоленсклифт» - 65-87-47

Органы прокуратуры

осуществляют в том числе надзор за исполнением законов, соблюдением прав и свобод человека и гражданина федеральными органами исполнительной власти, представительными (законодательными) и исполнительными органами субъектов Российской Федерации, органами местного самоуправления, органами контроля, их должностными лицами, органами управления и руководителями коммерческих и некоммерческих организаций.

Прокуратура Заднепровского района: ул. Дохтурова, дом 2, Смоленск, 214000; тел.: 65-69-29

Прокуратура Ленинского района: ул. Багратиона, дом 3, Смоленск, 214004; тел.: 35-31-74

Прокуратура Промышленного района: ул. Урицкого, дом 15, Смоленск, 214018; тел.: 52-33-18

Госжилинспекция

Главное управление «Государственная жилищная инспекция Смоленской области» (Госжилинспекция) - орган исполнительной власти Смоленской области, осуществляющий функции государственного контроля за использованием и сохранностью жилищного фонда независимо от его формы собственности, а также соответствием жилых помещений и коммунальных услуг установленным требованиям.

Государственная жилищная инспекция Смоленской области

ул. Кловская, д. 13, второй этаж; тел. 20-55-88, факс 65-44-86

Органы по защите прав потребителей

Управление Роспотребнадзора по Смоленской области:

ул. Тенишевой, дом 26, Смоленск, 214018; тел. 38-25-10 (секретарь), тел.: 30-47-93, 30-47-92

Управление по потребительскому рынку и развитию предпринимательства

Администрации города Смоленска:

ул. Дзержинского, дом 8, Смоленск, 214000; тел. 38-25-49

38-16-76 - отдел по защите прав потребителей (ул. Октябрьской Революции, дом 1а, каб. 2)

Региональная Смоленская общественная организация «Общество защиты прав потребителей «Фемида»:

ул. Герцена, д. 2, (здание СГУ), офис 316, 214000; тел. 38-04-29



Официальное издание Смоленского городского Совета, Главы города Смоленска, Администрации города Смоленска – «Смоленские городские известия» - поступает в Российскую книжную палату, Губернатору Смоленской области, Администрации области, депутатам Смоленской областной Думы, Главе города Смоленска, структурным подразделениям Администрации города, Смоленский городской Совет и в иные официальные органы и заинтересованным лицам.

«Смоленские городские известия» можно **бесплатно получить**
в комитете по информационной политике
Администрации города Смоленска
(ул. Октябрьской Революции, д. 1а, каб. 1).

Ознакомиться с изданием можно в Смоленской областной универсальной библиотеке им. А.Т. Твардовского (ул. Большая Советская, 25/19, тел. 38-34-95) – отдел краеведения (каб. 25), читальный зал периодики (каб. 31), Центр правовой информации (каб. 33); в Центральной городской библиотеке им. Н.С. Клестова-Ангарского (пр. Строителей, 24) и во всех библиотеках Централизованной библиотечной системы города (тел. 55-70-83).

Электронная версия «Смоленских городских известий» **доступна** на сайтах: www.smoladmin.ru, www.smolsovet.ru

Нормативные правовые акты Смоленского городского Совета, опубликованные в «Смоленских городских известиях», **размещаются** в электронных справочных системах «Гарант», «Консультант-Плюс», «Кодекс» и др.

