



СМОЛЕНСКИЕ ГОРОДСКИЕ ИЗВЕСТИЯ

№ 39 (252)
12 октября 2018 г.

Официальное издание
Смоленского городского Совета,
Главы города Смоленска, Администрации города Смоленска
Выходит в свет с марта 2006 года

Учредитель –
Смоленский городской Совет

Адрес редакции:

214000, г. Смоленск,
ул. Октябрьской Революции,
д. 1/2

Телефоны: (4812) 38-11-81,
38-77-02, 38-10-96

Факс: (4812) 35-61-15, 38-42-63

Издание зарегистрировано
Управлением

Росохранкультуры в ЦФО.

Рег. № ПИ № ФС180135С

от 31.01.2006

*Распространяется
бесплатно.*

Редакционная коллегия:

- Платонов Д.Л.
(председатель
редакционной коллегии)
- Моисеенков Г.А.
- Левант Д.Я.
- Андреева Ю.С.
- Ермаченкова О.Г.
- Францкевич О.В.
- Чикайда В.В.

Заказ 7808. Тираж 70 экз.

Подписано в печать 12.10.2018

По графику в 15.00

Фактически в 15.00

Отпечатано в ОАО «Смоленская
городская типография»,
214000, г. Смоленск,
ул. Маршала Жукова, 16,
тел.: (4812) 38-28-65, 38-14-53
www.smolprint.ru

АДМИНИСТРАЦИЯ ГОРОДА СМОЛЕНСКА

ПОСТАНОВЛЕНИЕ

от 10.10.2018 №2710-адм

**О внесении изменений в постановление
Администрации города Смоленска от 25.10.2017
№ 2992-адм «О проведении ежегодного
конкурса среди субъектов малого и среднего
предпринимательства города Смоленска
«Предприниматель года»**

В соответствии с федеральными законами от 06.10.2003 № 131-ФЗ «Об общих принципах организации местного самоуправления в Российской Федерации», от 24.07.2007 № 209-ФЗ «О развитии малого и среднего предпринимательства в Российской Федерации», руководствуясь Уставом города Смоленска,

Администрация города Смоленска **п о с т а н о в л я е т:**

1. Внести следующие изменения в приложения № 1, 2, утвержденные постановлением Администрации города Смоленска от 25.10.2017 № 2992-адм «О проведении ежегодного конкурса среди субъектов малого и среднего предпринимательства города Смоленска «Предприниматель года»:

1.1. В приложении № 1:

1.1.1. В пункте 1.5 слова «, смета расходов» исключить, слово «устанавливаются» заменить словом «устанавливается».

1.1.2. В пункте 1.6 слова «на 2018 - 2020 годы» исключить.

1.1.3. Заголовок раздела 3 изложить в следующей редакции: «3. Номинации конкурса».

1.1.4. В пункте 4.3 абзацы четвертый и пятый исключить, абзац восьмой изложить в следующей редакции:

«- бизнес-презентацию (предоставляется конкурсантом по собственной инициативе в формате видеофайла или в PowerPoint). Презентация бизнес-проекта осуществляется конкурсантом лично либо его представителем на заседании конкурсной комиссии.».

1.1.5. В абзаце третьем пункта 5.1 цифры «04.05.2013» заменить цифрами «05.04.2013».

1.1.6. Приложение № 5 к Положению изложить в следующей редакции (приложение № 1).

1.2. Приложение № 2 изложить в следующей редакции (приложение № 2).

2. Комитету по информационной политике Администрации города Смоленска опубликовать настоящее постановление в средствах массовой информации.

3. Комитету по информационным ресурсам и телекоммуникациям Администрации города Смоленска разместить настоящее постановление на официальном сайте Администрации города Смоленска.

4. Контроль за исполнением настоящего постановления возложить на заместителя Главы города Смоленска по инвестициям и комплексному развитию.

Глава города Смоленска

В.А. Соваренко

Приложение № 1
к постановлению Администрации
города Смоленска
от 10.10.2018 № 2710-адм

Приложение № 5
к Положению

Оценочный лист
социально-экономических показателей деятельности конкурсантов

Наименование конкур-санта	Основные социально-экономические показатели деятельности конкурсантов										Итого
	Увеличение средней списочной численности работников	Размер средней заработной платы работников	Рост страховых взносов	Рост налоговых отчислений в бюджеты всех уровней	Количество созданных новых рабочих мест/ для инвалидов	Расходы на благоустройство прилегающей территории конкурсанта	Расходы на благотворительность	Наличие бизнес-презентации	Очная презентация бизнес-проекта	Итого	
1	2	3	4	5	6	7	8	9	10	11	
Номинации конкурса											
«Молодой предприниматель»											
1.											
2.											
3.											
«Предприятие в сфере спорта, отдыха и развлечений»											
1.											
2.											
3.											
«Предприятие в сфере персональных услуг»											
1.											
2.											

Приложение № 2
к постановлению Администрации
города Смоленска
от 10.10.2018 № 2710-адм

СОСТАВ
КОНКУРСНОЙ КОМИССИИ ПО ОПРЕДЕЛЕНИЮ ПОБЕДИТЕЛЕЙ
ЕЖЕГОДНОГО КОНКУРСА СРЕДИ СУБЪЕКТОВ МАЛОГО И СРЕДНЕГО
ПРЕДПРИНИМАТЕЛЬСТВА ГОРОДА СМОЛЕНСКА
«ПРЕДПРИНИМАТЕЛЬ ГОДА»

Иванов Алексей Михайлович	- и.о. заместителя Главы города Смоленска по инвестициям и комплексному развитию, председатель конкурсной комиссии;
Титова Светлана Николаевна	- начальник управления инвестиций Администрации города Смоленска, заместитель председателя конкурсной комиссии;
Иванцова Ольга Сергеевна	- главный специалист отдела развития предпринимательства управления инвестиций Администрации города Смоленска, секретарь комиссии.
Члены конкурсной комиссии:	
Азаренков Денис Александрович	- заместитель главы Администрации Ленинского района города Смоленска;
Аленин Денис Алексеевич	- генеральный директор автономной некоммерческой организации «Центр кластерного развития Смоленской области» (по согласованию);
Кондрусик Александр Владимирович	- вице-президент Смоленской Торгово-промышленной палаты (по согласованию);
Киселев Сергей Александрович	- начальник отдела развития предпринимательства управления инвестиций Администрации города Смоленска;
Климов Дмитрий Анатольевич	- исполнительный директор Смоленского регионального отделения Общероссийской общественной организации малого и среднего предпринимательства «Опора России» (по согласованию);
Ковалев Сергей Сергеевич	- ведущий специалист аппарата Уполномоченного по защите прав предпринимателей в Смоленской области (по согласованию);
Кукушкина Ирина Ивановна	- начальник отдела потребительского рынка Администрации города Смоленска;
Пономарев Вячеслав Вячеславович	- заместитель главы Администрации Промышленного района города Смоленска;
Прудников Роман Николаевич	- заместитель главы Администрации Заднепровского района города Смоленска;
Савченко Дина Олеговна	- заместитель начальника правового управления Администрации города Смоленска;
Силаков Евгений Владимирович	- генеральный директор микрокредитной компании «Смоленский областной фонд поддержки предпринимательства» (по согласованию);



- Табасаранский
Руфат Юсифович - председатель Смоленского регионального отделения
Общероссийской общественной организации «Деловая Россия»
(по согласованию);
- Шапкин
Сергей Александрович - генеральный директор автономной некоммерческой организации
«Центр поддержки предпринимательства Смоленской области» (по
согласованию);
- Якушев
Иван Петрович - председатель ОО «Ассоциация молодых предпринимателей» (по
согласованию).

АДМИНИСТРАЦИЯ ГОРОДА СМОЛЕНСКА

ПОСТАНОВЛЕНИЕ

от 10.10.2018 №2711-адм

**О внесении изменений в муниципальную программу
«Создание условий для эффективного муниципального управления в
Администрации города Смоленска», утвержденную постановлением
Администрации города Смоленска от 21.09.2017 № 2551-адм**

В соответствии с Бюджетным кодексом Российской Федерации, решением 41-й сессии Смоленского городского Совета V созыва от 26.09.2018 № 678 «О внесении изменений в бюджет города Смоленска на 2018 год и на плановый период 2019 и 2020 годов», постановлением Администрации города Смоленска от 26.05.2017 № 1413-адм «Об утверждении Порядка принятия решений о разработке муниципальных программ, их формировании, реализации и проведения оценки эффективности», руководствуясь Уставом города Смоленска,

Администрация города Смоленска п о с т а н о в л я е т:

1. Внести следующие изменения в муниципальную программу «Создание условий для эффективного муниципального управления в Администрации города Смоленска», утвержденную постановлением Администрации города Смоленска от 21.09.2017 № 2551-адм, и приложение № 2 к ней:

1.1. В паспорте муниципальной программы в строке «Объемы и источники финансирования муниципальной программы (по годам реализации и в разрезе источников финансирования)» цифры «945389,000», «317845,800» заменить цифрами «945888,265», «318345,065» соответственно.

1.2. В абзацах втором, третьем раздела 4 муниципальной программы цифры «945389,000», «317845,800» заменить цифрами «945888,265», «318345,065» соответственно.

1.3. В абзацах пятом, шестом обеспечивающей подпрограммы цифры «459961,600», «150532,800» заменить цифрами «460161,600», «150732,800» соответственно.

1.4. В приложении № 2 к муниципальной программе:

1.4.1. В пункте 1.26 цифры «355150,200», «117399,900» заменить цифрами «355449,465», «117699,165» соответственно.

1.4.2. В строке «Итого по основному мероприятию 5 муниципальной программы» цифры «365150,200», «127399,900» заменить цифрами «365449,465», «127699,165» соответственно.

1.4.3. В пункте 2.1 раздела 2 цифры «459961,600», «150532,800» заменить цифрами «460161,600», «150732,800» соответственно.

1.4.4. В строке «Всего по муниципальной программе» цифры «945389,000», «317845,800» заменить цифрами «945888,265», «318345,065» соответственно.

2. Комитету по информационным ресурсам и телекоммуникациям Администрации города Смоленска разместить настоящее постановление на официальном сайте Администрации города Смоленска.

3. Комитету по информационной политике Администрации города Смоленска опубликовать настоящее постановление в средствах массовой информации.



4. Контроль за исполнением настоящего постановления возложить на заместителя Главы города Смоленска по финансово-экономической деятельности.

Глава города Смоленска

В.А. Соваренко



АДМИНИСТРАЦИЯ ГОРОДА СМОЛЕНСКА

ПОСТАНОВЛЕНИЕ

от 10.10.2018 №2716-адм

**Об освобождении самовольно занятого земельного участка
и о переносе самовольно установленного на нем движимого объекта**

В соответствии с решением 44-й сессии Смоленского городского Совета IV созыва от 28.12.2012 № 804 «Об утверждении Положения о порядке освобождения самовольно занятых земельных участков, демонтажа самовольных построек и переноса иных объектов на территории города Смоленска», на основании протокола заседания комиссии по освобождению самовольно занятых земельных участков, демонтажу самовольных построек и переносу иных движимых объектов на территории города Смоленска от 06.07.2017 № 29, руководствуясь Уставом города Смоленска,

Администрация города Смоленска **п о с т а н о в л я е т**:

1. Освободить самовольно занятый земельный участок и перенести к месту хранения самовольно установленный на нем движимый объект – нестационарный торговый объект с вывеской «Ярцевский шашлык № 1», расположенный по адресу: Российская Федерация, Смоленская область, город Смоленск, улица Попова, в районе дома 112.
2. Администрации Промышленного района города Смоленска (адрес: 214019, Российская Федерация, Смоленская область, город Смоленск, проезд Маршала Конева, дом 28е, телефон: (4812) 55-61-23) обеспечить перенос указанного в пункте 1 движимого объекта к месту хранения.
3. Установить период переноса указанного в пункте 1 движимого объекта – IV квартал 2018 года.
4. Муниципальному бюджетному учреждению «Дормостстрой» (юридический и фактический адрес: 214016, Российская Федерация, Смоленская область, город Смоленск, улица Соболева, дом 98, телефон/факс: (4812) 21-45-42) обеспечить в течение шести месяцев хранение указанного движимого объекта по адресу: Российская Федерация, Смоленская область, город Смоленск, улица Соболева, дом 98.
5. Комитету по информационной политике Администрации города Смоленска опубликовать настоящее постановление в средствах массовой информации.
6. Комитету по информационным ресурсам и телекоммуникациям Администрации города Смоленска разместить настоящее постановление на сайте Администрации города Смоленска.
7. Контроль за исполнением настоящего постановления оставляю за собой.

Глава города Смоленска

В.А. Соваренко



АДМИНИСТРАЦИЯ ГОРОДА СМОЛЕНСКА

ПОСТАНОВЛЕНИЕ

от 10.10.2018 №2717-адм

Об освобождении самовольно занятых земельных участков и о демонтаже самовольно размещенных на них объектов

В соответствии с решением 44-й сессии Смоленского городского Совета IV созыва от 28.12.2012 № 804 «Об утверждении Положения о порядке освобождения самовольно занятых земельных участков, демонтажа самовольных построек и переноса иных объектов на территории города Смоленска», на основании протокола заседания комиссии по освобождению самовольно занятых земельных участков, демонтажу самовольных построек и переносу иных движимых объектов на территории города Смоленска от 14.09.2018 № 38, руководствуясь Уставом города Смоленска,

Администрация города Смоленска п о с т а н о в л я е т:

1. Освободить самовольно занятые земельные участки и перенести к месту хранения самовольно размещенные на них движимые объекты по адресам:

- Российская Федерация, Смоленская область, город Смоленск, поселок Красный Бор, в районе дома 5/30, металлический гараж площадью 10,6 кв. м;

- Российская Федерация, Смоленская область, город Смоленск, улица Валентины Гризодубовой, в районе дома 1, нестационарный торговый объект площадью 15,7 кв. м.

2. Администрации Заднепровского района города Смоленска (адрес: 214012, Российская Федерация, Смоленская область, город Смоленск, улица 12 лет Октября, дом 11, телефон: (4812) 27-08-65) обеспечить:

- заблаговременное информирование пользователей указанных объектов о дате демонтажа;

- демонтаж и вывоз материалов демонтажа к месту хранения.

3. Осуществить в четвертом квартале 2018 года демонтаж и вывоз самовольно размещенных объектов по адресам:

- Российская Федерация, Смоленская область, город Смоленск, поселок Красный Бор, в районе дома 5/30, металлический гараж площадью 10,6 кв. м;

- Российская Федерация, Смоленская область, город Смоленск, улица Валентины Гризодубовой, в районе дома 1, нестационарный торговый объект площадью 15,7 кв. м.

4. Муниципальному бюджетному учреждению «Дормостстрой» (юридический и фактический адрес: 214016, Российская Федерация, Смоленская область, город Смоленск, улица Соболева, дом 98, телефон/факс: (4812) 21-45-42) обеспечить в течение шести месяцев хранения материалов демонтажа по адресу: Российская Федерация, Смоленская область, город Смоленск, улица Соболева, дом 98.

5. Комитету по информационной политике Администрации города Смоленска опубликовать настоящее постановление в средствах массовой информации.

6. Комитету по информационным ресурсам и телекоммуникациям Администрации города Смоленска разместить настоящее постановление на сайте Администрации города Смоленска.



7. Контроль за исполнением настоящего постановления оставляю за собой.

Глава города Смоленска

В.А. Соваренко



АДМИНИСТРАЦИЯ ГОРОДА СМОЛЕНСКА

ПОСТАНОВЛЕНИЕ

от 11.10.2018 №2721-адм

**О внесении изменений в постановление Администрации города
Смоленска от 23.06.2011 № 1138-адм
«Об утверждении Административного регламента Администрации
города Смоленска по предоставлению муниципальной услуги
«Предоставление выписки из Реестра муниципального имущества
города Смоленска»**

Руководствуясь Федеральным законом от 27.07.2010 № 210-ФЗ «Об организации предоставления государственных и муниципальных услуг», постановлением Администрации города Смоленска от 30.03.2011 № 567 «Об утверждении Порядка разработки и утверждения административных регламентов предоставления муниципальных услуг», Уставом города Смоленска,

Администрация города Смоленска п о с т а н о в л я е т:

1. Внести в постановление Администрации города Смоленска от 23.06.2011 № 1138-адм «Об утверждении Административного регламента Администрации города Смоленска по предоставлению муниципальной услуги «Предоставление выписки из Реестра муниципального имущества города Смоленска», утвержденный им Административный регламент и приложение № 1 к нему следующие изменения:

1.1. Пункт 2 постановления изложить в следующей редакции:

«2. Управлению имущественных, земельных и жилищных отношений Администрации города Смоленска обеспечить соблюдение Административного регламента.»

1.2. В Административном регламенте:

1.2.1. В подразделе 1.1 раздела 1 слова «управления имущественных и земельных отношений» заменить словами «управления имущественных, земельных и жилищных отношений».

1.2.2. В абзаце первом пункта 1.3.2 подраздела 1.3 раздела 1 слова «каб. 15» заменить словами «каб. 1».

1.2.3. Пункт 2.2.1 подраздела 2.2 раздела 2 изложить в следующей редакции:

«2.2.1. Управление предоставляет выписки из Реестра муниципального имущества города Смоленска.»

1.2.4. Пункт 3.1.2 подраздела 3.1 раздела 3 изложить в следующей редакции:

«3.1.2. При получении заявления по почте специалист, ответственный за делопроизводство, регистрирует поступление заявления и передает его в соответствии с установленными правилами делопроизводства.»

1.2.5. Пункт 3.2.1 подраздела 3.2 раздела 3 изложить в следующей редакции:

«3.2.1. Основанием для начала процедуры принятия решения о предоставлении выписки из Реестра является заявление, полученное специалистом, ответственным за подготовку выписок из



Реестра, в порядке делопроизводства.».

1.2.6. Пункт 3.2.3 подраздела 3.2 раздела 3 изложить в следующей редакции:

«3.2.3. В случае подтверждения принадлежности объекта к муниципальной собственности города Смоленска специалист формирует выписку из Реестра и передает заместителю начальника Управления – начальнику отдела или иному уполномоченному лицу на подпись.».

1.2.7. Пункт 3.2.4 подраздела 3.2 раздела 3 изложить в следующей редакции:

«3.2.4. В случае отсутствия объекта в Реестре (невозможности идентификации объекта) в 30-дневный срок специалист формирует уведомление об отсутствии объекта в Реестре. Уведомление подписывается заместителем начальника Управления – начальником отдела или иным уполномоченным лицом и направляется заявителю.».

1.2.8. Пункт 4.1 раздела 4 изложить в следующей редакции:

«4.1. Начальник Управления осуществляет текущий контроль за соблюдением последовательности действий, определенных административными процедурами по предоставлению муниципальной услуги.».

1.3. В приложении № 1 к Административному регламенту слова «Начальнику управления имущественных и земельных отношений Администрации города Смоленска – главному муниципальному земельному инспектору» заменить словами «Начальнику управления имущественных, земельных и жилищных отношений Администрации города Смоленска».

2. Комитету по местному самоуправлению Администрации города Смоленска внести соответствующие изменения в Перечень государственных и муниципальных услуг, предоставляемых на территории города Смоленска.

3. Комитету по информационной политике Администрации города Смоленска опубликовать настоящее постановление в средствах массовой информации.

4. Комитету по информационным ресурсам и телекоммуникациям Администрации города Смоленска:

- разместить настоящее постановление на официальном сайте Администрации города Смоленска;

- внести соответствующие изменения в Реестр муниципальных услуг (функций) Смоленской области.

5. Контроль за исполнением настоящего постановления возложить на заместителя Главы города Смоленска по градостроительству.

Глава города Смоленска

В.А. Соваренко



АДМИНИСТРАЦИЯ ГОРОДА СМОЛЕНСКА

ПОСТАНОВЛЕНИЕ

от 12.10.2018 №2732-адм

О принятии решения о подготовке проекта планировки и проекта межевания территории Западного II жилого микрорайона в районе Краснинского шоссе в городе Смоленске площадью 75 га

В соответствии с Градостроительным кодексом Российской Федерации, Положением о подготовке и утверждении документации по планировке территории города Смоленска, утвержденным постановлением Администрации города Смоленска от 05.07.2007 № 1927-адм, руководствуясь Уставом города Смоленска, на основании обращения общества с ограниченной ответственностью «Континент» от 17.08.2018 № 07/98

Администрация города Смоленска п о с т а н о в л я е т:

1. Разрешить обществу с ограниченной ответственностью «Континент» за счет собственных средств подготовку проекта планировки и проекта межевания территории Западного II жилого микрорайона в районе Краснинского шоссе в городе Смоленске площадью 75 га.
2. Подготовить проект планировки и проект межевания территории Западного II жилого микрорайона в районе Краснинского шоссе в городе Смоленске площадью 75 га в соответствии с требованиями технического задания, подготовленного управлением архитектуры и градостроительства Администрации города Смоленска.
3. Представить проект планировки и проект межевания территории Западного II жилого микрорайона в районе Краснинского шоссе в городе Смоленске площадью 75 га в управление архитектуры и градостроительства Администрации города Смоленска не позднее 365 дней со дня опубликования настоящего постановления.
4. Комитету по информационной политике Администрации города Смоленска опубликовать настоящее постановление в средствах массовой информации в течение трёх дней со дня его издания.
5. Комитету по информационным ресурсам и телекоммуникациям Администрации города Смоленска разместить настоящее постановление на сайте Администрации города Смоленска.

Глава города Смоленска

В.А. Соваренко



АДМИНИСТРАЦИЯ ГОРОДА СМОЛЕНСКА

РАСПОРЯЖЕНИЕ

от 11.10.2018 №210-р/адм

О сроке подачи заявок и документов субъектами малого и среднего предпринимательства, осуществляющими свою деятельность на территории города Смоленска, для участия в ежегодном конкурсе среди субъектов малого и среднего предпринимательства города Смоленска «Предприниматель года»

В целях реализации муниципальной программы «Создание благоприятного предпринимательского и инвестиционного климата в городе Смоленске», утвержденной постановлением Администрации города Смоленска от 19.10.2017 № 2863-адм, руководствуясь Положением о проведении ежегодного конкурса среди субъектов малого и среднего предпринимательства города Смоленска «Предприниматель года», утвержденным постановлением Администрации города Смоленска от 25.10.2017 № 2992-адм, Уставом города Смоленска:

1. Установить срок подачи заявок и документов субъектами малого и среднего предпринимательства, осуществляющими свою деятельность на территории города Смоленска, для участия в ежегодном конкурсе среди субъектов малого и среднего предпринимательства города Смоленска «Предприниматель года» - с 11 октября по 7 ноября 2018 года включительно.

2. Управлению инвестиций Администрации города Смоленска осуществлять прием заявок и документов в установленный срок по адресу: Российская Федерация, Смоленская область, город Смоленск, улица Октябрьской Революции, дом 1а, кабинет 2.

3. Финансирование ежегодного конкурса среди субъектов малого и среднего предпринимательства города Смоленска «Предприниматель года» осуществить в объемах ассигнований, предусмотренных муниципальной программой «Создание благоприятного предпринимательского и инвестиционного климата в городе Смоленске», утвержденной постановлением Администрации города Смоленска от 19.10.2017 № 2863-адм.

4. Комитету по информационной политике Администрации города Смоленска опубликовать настоящее распоряжение в средствах массовой информации.

5. Комитету по информационным ресурсам и телекоммуникациям Администрации города Смоленска разместить настоящее распоряжение на сайте Администрации города Смоленска.

6. Контроль за исполнением данного распоряжения возложить на заместителя Главы города Смоленска по инвестициям и комплексному развитию.

Глава города Смоленска

В.А. Соваренко



**ДЕПАРТАМЕНТ СМОЛЕНСКОЙ ОБЛАСТИ ПО СТРОИТЕЛЬСТВУ
И ЖИЛИЩНО-КОММУНАЛЬНОМУ ХОЗЯЙСТВУ**

П Р И К А З

от 08.10.2018 №112-ОД

Об утверждении проекта планировки и проекта межевания территории для строительства линейного объекта «Присоединение к газораспределительной сети газопровода среднего и низкого давления для газоснабжения жилого строения по адресу: Смоленская область, Смоленский район, садоводческое некоммерческое товарищество «Дружба-2», дом 107 (кадастровый номер земельного участка 67:18:0054301:118)»

В соответствии с частью 3 статьи 45 Градостроительного кодекса Российской Федерации, частью 21² статьи 8 закона Смоленской области от 25.12.2006 № 155-з «О градостроительной деятельности на территории Смоленской области», приказом начальника Департамента Смоленской области по строительству и жилищно-коммунальному хозяйству от 23.11.2017 № 125-ОД «О подготовке проекта планировки и проекта межевания территории для строительства линейного объекта «Присоединение к газораспределительной сети газопровода среднего и низкого давления для газоснабжения жилого строения по адресу: Смоленская область, Смоленский район, садоводческое некоммерческое товарищество «Дружба-2», дом 107 (кадастровый номер земельного участка 67:18:0054301:118)», обращением Михайловой Галины Леонидовны от 21.08.2018

п р и к а з ы в а ю:

1. Утвердить проект планировки и проект межевания территории для строительства линейного объекта «Присоединение к газораспределительной сети газопровода среднего и низкого давления для газоснабжения жилого строения по адресу: Смоленская область, Смоленский район, садоводческое некоммерческое товарищество «Дружба-2», дом 107 (кадастровый номер земельного участка 67:18:0054301:118)».

2. Отделу градостроительства (В.Р. Конюховой) в семидневный срок со дня принятия настоящего приказа направить проект планировки и проект межевания территории для строительства линейного объекта «Присоединение к газораспределительной сети газопровода среднего и низкого давления для газоснабжения жилого строения по адресу: Смоленская область, Смоленский район, садоводческое некоммерческое товарищество «Дружба-2», дом 107 (кадастровый номер земельного участка 67:18:0054301:118)» Главе города Смоленска, Главе Администрации муниципального образования «Смоленский район» Смоленской области, Главе муниципального образования Михновского сельского поселения Смоленского района Смоленской области.

Начальник Департамента

Е.А. Соколова



СОДЕРЖАНИЕ ТОМА 1.2

№ п/п	Наименование	№ листа	Масштаб	Примечание
1	2	3	4	5
1.	Чертеж красных линий. Чертеж границ зон планируемого размещения линейных объектов.	ППТ-1	1:1000	2 листа, ДСП



**ПОЛОЖЕНИЯ О РАЗМЕЩЕНИИ ЛИНЕЙНОГО ОБЪЕКТА:
«ПРИСОЕДИНЕНИЕ К ГАЗОРАСПРЕДЕЛИТЕЛЬНОЙ СЕТИ
ГАЗОПРОВОДА СРЕДНЕГО И НИЗКОГО ДАВЛЕНИЯ ДЛЯ
ГАЗОСНАБЖЕНИЯ ЖИЛОГО СТРОЕНИЯ ПО АДРЕСУ: СМОЛЕНСКАЯ
ОБЛАСТЬ, СМОЛЕНСКИЙ РАЙОН, САДОВОДЧЕСКОЕ
НЕКОММЕРЧЕСКОЕ ТОВАРИЩЕСТВО «ДРУЖБА-2», ДОМ 107
(КАДАСТРОВЫЙ НОМЕР ЗЕМЕЛЬНОГО УЧАСТКА 67:18:0054301:118)».**

1. ПОЛОЖЕНИЕ О РАЗМЕЩЕНИИ ЛИНЕЙНОГО ОБЪЕКТА

Размещение линейного объекта, указанное в разделах данного проекта, соответствует зоне планируемого размещения линейного объекта, выделенным на соответствующих чертежах в составе графических материалов основной части проекта планировки территории.

1.1.1. Исходно-разрешительная документация для выполнения работ.

❖ Схема территориального планирования Смоленской области, утвержденная постановлением Администрации Смоленской области от 26.12.2007 №464.

❖ НАУЧНО-ИССЛЕДОВАТЕЛЬСКАЯ РАБОТА ПО ПОДГОТОВКЕ ПРОЕКТА «ВНЕСЕНИЕ ИЗМЕНЕНИЙ В СХЕМУ ТЕРРИТОРИАЛЬНОГО ПЛАНИРОВАНИЯ СМОЛЕНСКОЙ ОБЛАСТИ» ООО «Институт Территориального Планирования «Град», г. Омск, 2013 г.

❖ Схема территориального планирования муниципального образования «Смоленский район» Смоленской области, утвержденная Решением Смоленской районной Думы №97 от 24.07.2009 г

❖ Генеральный план города Смоленска Правила землепользования и застройки города Смоленска, утвержденные Решением 83 сессии Смоленского городского Совета III созыва №1347 от 22.12.2009 г.

❖ Правила землепользования и застройки города Смоленска, утвержденные решением 41-й сессии Смоленского городского совета III созыва от 28.02.2007 №490.

❖ Внесение изменений в Правила землепользования и застройки МО «Михновское сельское поселение» Смоленского района Смоленской области, утвержденные Решением Совета депутатов Михновского сельского поселения Смоленского района Смоленской области №9 от 09.04.2015г.

❖ Приказ Департамента Смоленской области по строительству и жилищно-коммунальному хозяйству №125-02 от 23.11.2017 г.

❖ Технические условия на присоединение к газораспределительной сети объекта газификации №22-2-4/1481 от 25.07.2017 г.

❖ Технические условия ТУ №1 к Дополнительному соглашению от 30.07.2018 г.

1.1.2. Наименование, основные характеристики, вид и назначение планируемого для размещения линейного объекта (сведения о линейном объекте и его краткая характеристика).

Проект планировки выполняется для определения места размещения линейного объекта: «Присоединение к газораспределительной сети газопровода среднего и низкого давления для газоснабжения жилого строения по адресу: Смоленская область, Смоленский

район, садоводческое некоммерческое товарищество «Дружба-2», дом 107 (кадастровый номер земельного участка 67:18:0054301:118)».

Строительство данного линейного объекта обусловлено необходимостью обеспечения газоснабжением жилого строения по адресу: Смоленская область, Смоленский район, садоводческое некоммерческое товарищество «Дружба-2», дом 107.

Линейный объект «Присоединение к газораспределительной сети газопровода среднего и низкого давления для газоснабжения жилого строения по адресу: Смоленская область, Смоленский район, садоводческое некоммерческое товарищество «Дружба-2», дом 107 (кадастровый номер земельного участка 67:18:0054301:118)», планируется разместить на территории города Смоленск Смоленской области; д. Алексино Михновского сельского поселения Смоленского района Смоленской области.

Планируемый земельный участок относится к категории земель – земли населенных пунктов.

Технико-экономические показатели планируемого линейного объекта:

1. Вид топлива – природный газ, с низшей теплотой сгорания - 7960 ккал/м³ и удельным весом - 0,73 кг/м³ при температуре 0°С.
2. В соответствии с Техническими условиями, выданными АО «Газпром газораспределение Смоленск», ТУ №22-2-4/1481 от 25.07.2017 г.
3. Давление газа в точке подключения газопровода:
 - максимальное: 0,29 МПа,
 - минимальное: 0,25 МПа.
4. Диаметр, координаты газопровода в точке подключения: существующий подземный распределительный газопровод среднего давления, проложенный к котельной в п. Вишенки, Д=377 мм.

1.1.3. Перечень субъектов Российской Федерации, перечень муниципальных районов, городских округов в составе субъектов Российской Федерации, перечень поселений, населенных пунктов, внутригородских территорий городов федерального значения, на территориях которых устанавливаются зоны планируемого размещения линейных объектов (сведения о размещении линейного объекта на осваиваемой территории).

Проектируемый линейный объект – газопровод среднего и низкого давления (согласно Техническим условиям, на присоединение к газораспределительной сети объекта газификации ТУ №22-2-4/1481 от 25.07.2017 г.), располагается на территории двух муниципальных образований - Михновское сельское поселение Смоленского района Смоленской области и муниципального образования «город Смоленск».

Для газораспределительных сетей устанавливаются следующие охранные зоны (В соответствии с Постановлением Правительства РФ от 20.11.2000 №878 (ред. от 17.05.2016 г.) "Об утверждении Правил охраны газораспределительных сетей").

а) вдоль трасс наружных газопроводов - в виде территории, ограниченной условными линиями, проходящими на расстоянии 2 метров с каждой стороны газопровода (на территории земель населенных пунктов);

б) вокруг отдельно стоящих газорегуляторных пунктов - в виде территории, ограниченной замкнутой линией, проведенной на расстоянии 10 метров от границ этих объектов. Для газорегуляторных пунктов, пристроенных к зданиям, охранная зона не регламентируется.

Зона размещения линейного объекта местного значения располагается на землях следующих категорий:

- ❖ земли населенных пунктов – 9334 кв. м.

Земли населенных пунктов г. Смоленск Смоленской области:

❖ площадь населенного пункта (г. Смоленск), попадающего в охранную зону линейного объекта составляет 0,8480 га (8480 кв. м), в том числе:

- площадь территориальной зоны Ж1 – зона застройки индивидуальными (одноквартирными) жилыми домами коттеджного типа и жилыми домами блокированного типа – 553 кв. м;
- площадь территориальной зоны ЖЗ – зона застройки многоэтажными жилыми домами от 5 этажей и выше – 414 кв. м;
- площадь территориальной зоны ОД – зона размещения объектов общественно-делового назначения – 747 кв. м;
- площадь территориальной зоны СД – зона занятая объектами садоводства без возможности осуществления жилищного строительства – 555 кв. м;
- площадь территории общего пользования – площади, улицы, проезды; зоны планируемого размещения объектов электро-, тепло-, газоснабжения, канализации, связи (линейных объектов) – 6211 кв. м.

Земли населенных пунктов д. Алексино Михновское сельское поселение Смоленского района Смоленской области:

❖ площадь населенного пункта (д. Алексино), попадающего в охранную зону линейного объекта составляет 0,0854 га (854 кв. м), в том числе:

- площадь территориальной зоны СХ – зона сельскохозяйственного использования – 854 кв. м.

(См. графическую часть проекта (Лист МО)).

Сводный перечень земельных участков, по которым планируется прохождение трассы линейного объекта

№ п/п	Номер земельного участка	Вид разрешенного использования	Вид права	Правообладатель	Вид сервитута	Площадь земельного участка	Площадь ЧЗУ по охранной зоне (% от общей площади)
:чзу1	67:27:0020920:359	Для объектов	собственность	Смоленская	Сервитут	2700	398 (15)



		смоленского областного государственного учреждения «Геронтологический центр «Вишенки»		область	(Аренда)		
:чзу2	67:18:0054301:187	для индивидуального садоводства и огородничества	собственность	Прудникова Д. С.	Сервитут (Аренда)	970	83(9)
:чзу3	67:27:0020920:59 (е.з. 67:27:0000000:213)	Для объектов смоленского областного государственного учреждения «Геронтологический центр «Вишенки»	собственность	Смоленская область	Сервитут (Аренда)	152643	753 (0,5)

1.1.4. Обоснование выбора трассы.

Настоящим Проектом планировки предусматривается размещение линейного объекта: «Присоединение к газораспределительной сети газопровода среднего и низкого давления для газоснабжения жилого строения по адресу: Смоленская область, Смоленский район, садоводческое некоммерческое товарищество «Дружба-2», дом 107 (кадастровый номер земельного участка 67:18:0054301:118)».

Для разработки проекта планировки и межевания планируемого линейного объекта был определен оптимальный вариант трассы. Трасса планируемого линейного объекта проложена по наикратчайшему пути, затрагивающему минимальное количество собственников других земельных участков (земельный участок с кадастровым номером 67:27:0020920:359 (вид разрешенного использования: Для объектов смоленского областного государственного учреждения «Геронтологический центр «Вишенки»); земельный участок с кадастровым номером 67:18:0054301:187 (вид разрешенного использования: Для индивидуального садоводства и огородничества); земельный участок с кадастровым номером 67:27:0020920:59 (е.з. 67:27:0000000:213) (вид разрешенного использования: Для объектов смоленского областного государственного учреждения «Геронтологический центр «Вишенки»)). Линейный объект расположен в границах д. Алексино Михновского сельского поселения Смоленского района Смоленской области, проходит по территориальной зоне СХ - зона сельскохозяйственного использования; в границах г. Смоленск, Смоленской области, проходит по территориальным зонам Ж1 – зона застройки индивидуальными (одноквартирными) жилыми домами коттеджного типа и жилыми домами блокированного типа, Ж3 – зона застройки многоэтажными жилыми домами от 5 этажей и выше, ОД – зона размещения объектов общественно-делового назначения, СД – зона занятая объектами садоводства без возможности осуществления жилищного строительства, территории общего пользования – площади, улицы, проезды; зоны планируемого размещения объектов электро-, тепло-, газоснабжения, канализации, связи (линейных объектов).

Выбор трассы учитывал:

- ❖ природные особенности территории (рельеф, климат, наличие опасных геологических процессов по СНиП 2.01.15-90 «Инженерная защита территорий, зданий и сооружений от опасных геологических процессов. Основные положения проектирования» и т.д.);
- ❖ состояние природной среды (загрязнение атмосферы, агрессивность грунтов, подземных вод и т.д.);
- ❖ современное хозяйственное использование территории;
- ❖ ценность территории (природоохранная, культурная, национальная, особо охраняемые природные объекты и т.п.);
- ❖ возможный ущерб, причиняемый природной и социальной среде, а также возможные изменения в окружающей природной среде в результате сооружения линейного объекта и последствия этих изменений для природной среды, жизни и здоровья населения;
- ❖ минимизация обременений для собственников земли;
- ❖ соблюдение требований Технических условий на присоединение к газораспределительной сети объекта газификации ТУ№22-2-4/1481 от 25.07.2017 г.

В районе трассы линейного объекта источники загрязнения атмосферы отсутствуют.

Вдоль трассы линейного объекта работ отсутствуют особо охраняемые природные территории федерального, регионального и местного значения.

Согласно письму Департамента Смоленской области по культуре и туризму № 2057/06 от 10.04.2018 г. в районе трассы планируемого линейного объекта, объекты культурного наследия отсутствуют.

Охранные зоны и зоны с особыми условиями использования территорий

Поскольку непосредственно вдоль трассы объекты культурного наследия отсутствуют, мероприятий по сохранению ОКН не требуется.

Зоны с особыми условиями использования территории представлены объектами инженерной инфраструктуры:

1. Охранная зона кабельной линии.
2. Санитарно-защитная полоса водопровода.
3. Охранная зона существующего газопровода.
4. Охранная зона канализации.
5. Охранная зона теплосети.
6. Охранная зона ВЛ – 35 кВ.
7. Охранная зона существующей линии связи.
8. Полоса отвода, а/д "Смоленск – Русилово – Упокой – Монастырщина».

Проектные решения отражены на чертеже МО-1 - Схема расположения элемента планировочной структуры. М 1:10000. Схема использования территории в период подготовки проекта планировки территории. Схема границ зон с особыми условиями использования территории. М 1:1000 том 1.4, материалы по обоснованию - графическая часть.

Основания для установления сервитутов и обременений.

№ п/п	Наименование документа	Название зоны с особыми условиями использования территории	Размер, м

1	2	3	4
1	Постановление Правительства Российской Федерации от 24.01.2009 №160 «О порядке установления охранных зон объектов электросетевого хозяйства и особых условиях использования земельных участков, расположенных в границах таких зон»	Охранная зона кабельной линии	1
2	Постановление Правительства РФ от 09.06.1995 №578 "Об утверждении Правил охраны линий и сооружений связи Российской Федерации"	Охранная зона существующей линии связи	2
3	СанПиН 2.1.4.1110-02. 2.1.4. «Питьевая вода и водоснабжение населенных мест. Зоны санитарной охраны источников водоснабжения и водопроводов питьевого назначения. Санитарные правила и нормы»	Санитарно-защитная полоса водопровода	10
4	Постановление Правительства Российской Федерации от 20.11.2000 №878 «Правила охраны газораспределительных сетей»	Охранная зона существующего газопровода	2
5	Приказ Минстроя РФ от 17.08.1992 N197 "О типовых правилах охраны коммунальных тепловых сетей"	Охранная зона теплосети	3
6	СП 42.13330.2011	Охранная зона канализации	5
7	Постановление Правительства Российской Федерации от 24.01.2009 №160 «О порядке установления охранных зон объектов электросетевого хозяйства и особых условиях использования земельных участков, расположенных в границах таких зон»	Охранная зона ВЛ-35 кВ	20
8	Письмо СОГБУ «Смоленскавтодор» №5223 от 12.10.2017 г.	а/д "Смоленск – Русилово – Упокой – Монастырщина»	-

1.1.5. Принципиальные мероприятия, необходимые для освоения территории, с указанием сроком по их реализации.

Принципиальные мероприятия, необходимые для освоения территории.

На основании разработанного проекта планировки территории линейного объекта необходимо внести изменения в Правила землепользования и застройки города Смоленска Смоленской области, Правила землепользования и застройки Михновского сельского поселения Смоленского района Смоленской области в связи с установлением зоны с особыми условиями использования территории – охранной зоны линейного объекта.

1.1.6. Информация о необходимости осуществления мероприятий по защите сохраняемых объектов капитального строительства (здание, строение, сооружение, объекты, строительство которых не завершено), существующих и строящихся на момент подготовки проекта планировки территории, а также объектов капитального строительства, планируемых к строительству в соответствии с ранее утвержденной документацией по планировке территории, от возможного негативного воздействия в связи с размещением линейных объектов.

В связи с тем, что проектируемый линейный объект – газопровод среднего и низкого давления должен прокладываться подземно, то категорированию по взрывопожарной и пожарной опасности он не подлежит и мероприятия по защите сохраняемых объектов капитального строительства от возможного негативного воздействия в связи с размещением линейного объекта не требуется.

1.1.7. Информация о необходимости осуществления мероприятий по сохранению объектов культурного наследия от возможного негативного воздействия в связи с размещением линейных объектов.

Объектов культурного наследия вдоль трассы линейного объекта нет, мероприятий по сохранению объектов культурного наследия от возможного негативного воздействия в связи с размещением линейного объекта не требуется.

1.1.8. Информация о необходимости осуществления мероприятий по охране окружающей среды.

МЕРОПРИЯТИЯ ПО ОХРАНЕ ОКРУЖАЮЩЕЙ СРЕДЫ

Охрана земельных ресурсов.

Охрана земельных ресурсов обеспечивается комплексом технических и технологических решений, которые уменьшают отрицательное воздействие на почвенно-растительный покров, а также полное восстановление его природных функций. Протяженность газопровода среднего и низкого давления составляет – 2259 м.

Разработка траншей предусмотрена при помощи гусеничного траншеекопателя, разработка котлованов, обратная засыпка котлованов и траншей предусмотрена при помощи

экскаватора (бульдозера).

Допускается не снимать плодородный слой при разработке траншеи шириной по верху 1,0 м и менее. В случае если ширина траншеи по верху превышает 1 м, необходимо снять плодородный слой почвы в отвал для хранения, обеспечивая раздельное размещение отвала минерального грунта, не допуская перемешивания его с плодородным слоем почвы.

Защита грунтов по трассе газопровода от переувлажнения осадками предусматривается за счет:

- создание траншеи минимальной ширины, необходимой для прокладки газопровода;
- уплотнение грунта обратной засыпки до исходной плотности.

Рекультивация нарушенных земель при строительстве и эксплуатации объекта.

Рекультивация включает в себя комплекс работ по снятию и восстановлению плодородного слоя, которая проводится в следующей последовательности:

- снятие плодородного слоя почвы толщиной 30 см с полосы рекультивации 10 м для линейных сооружений;
- перемещение снятого плодородного грунта во временный отвал, располагаемый вдоль коммуникаций на расстояние 5,0 м;
- уплотнение (должно выполняться до заполнения трубопровода транспортным продуктом) минерального грунта после засыпки траншеи и равномерное распределение оставшегося грунта по зоне рекультивации;
- перемещение плодородного грунта из временного отвала и равномерное распределение в пределах зоны рекультивации;
- окончательная планировка территории полосы отвода бульдозером или грейдером.

На участках, где траншея разрабатывается вручную, рекультивация проводится тоже вручную, т.е. плодородный верхний слой складывается в одну сторону от траншеи, а нижний минеральный - в другую, засыпают траншею в обратном порядке. Плодородный слой почвы снимают по возможности, за один проход на всю толщину. Возвращение плодородного грунта производить только в теплое время года. На рекультивируемых землях после восстановления почвенного слоя производится посев трав. Организация, получившая во временное пользование земли для строительства, обязана по окончании срока пользования за свой счет и своими силами провести их в состоянии, пригодное для использования по назначению, но не позднее одного года после завершения строительства.

Все площади, отведенные землепользователем во временное пользование на период строительства, после рекультивационных работ передаются землепользователю в установленном порядке. На участки, отведенные в постоянное пользование, оформляется Государственный акт на постоянное пользование землей.

По завершению всех работ по рекультивации необходимо осуществлять контроль за процессом восстановления растительного покрова на месте проведения строительного

монтажных работ.

Оценка экологического ущерба при строительстве объектов газового хозяйства

Водные ресурсы

Предполагаемые проектные решения по прокладке газопровода исключают негативное воздействие на водные ресурсы. Очистка ливневых стоков по трассе строящегося газопровода не производится.

Доставка воды на объект для питья и гигиенических нужд осуществляется ежедневно с основной базы в специальных емкостях для воды.

Канализация стройплощадки ввиду незначительного количества и постоянного ее перемещения не требуется. Непосредственных выпусков хозяйственно-бытовых и производственных стоков на рельеф территории площадок строительства нет. В период строительства негативное воздействие на поверхностные и подземные воды не прогнозируется.

В период строительства возможны утечки незначительного количества нефтепродуктов от работающей на площадке строительной техники. Для минимизации возможности возникновения подобной ситуации необходим периодический контроль состояния строительной техники и своевременное устранение возникших неисправностей.

При эксплуатации проектируемый газопровод не является источником загрязнения подземных и поверхностных вод.

Мероприятия по охране водных ресурсов при всех видах строительного-монтажных работ по трассе газопровода предусматривают:

- сбор строительного мусора в контейнеры;
- исключение изменений гидрогеологических и гидрологических условий трассы в результате производства земляных работ;
- проверка наличия и подтеков масла;
- проектные решения по восстановлению существовавшей до начала строительства системы поверхностного стока;
- выделение водоохраных зон и прибрежных защитных полос;
- сбор загрязненных участков почвы и его вывоз в специально санкционированные места.

В целях предупреждения и минимизации возможного неблагоприятного воздействия на поверхностные и подземные воды в процессе строительства должны осуществляться следующие мероприятия:

- соблюдение правил выполнения работ в зоне полосы временного отвода;
- для сохранения естественного стока поверхностных и талых вод предусмотрена планировка строительной полосы после окончания работ;
- запрещена мойка машин и механизмов на строительной площадке;
- заправка строительной техники топливом и маслами должна производиться на стационарных или передвижных заправочных пунктах в специально отведенных местах,

удаленных от водных объектов;

- дозаправка стационарных машин и механизмов с ограниченной подвижностью (экскаваторы и др.) производится автозаправщиками;
- заправка во всех случаях должна производиться только с помощью шлангов, имеющих затворы у выпускного отверстия, также под выпускным отверстием должны быть установлены резиновые поддоны;
- применение для заправки ведер и другой открытой посуды не допускается.

Таким образом, в период строительства, образование отходов на почве не происходит. Выполнение природоохранных мероприятий по сбору, утилизации и размещению ТБО и производственных отходов, образующихся от проектируемого объекта, позволяет максимально снизить негативное воздействие на окружающую природную среду.

Атмосферный воздух

Источником загрязнения атмосферного воздуха на период строительства газопровода является строительная техника и автотранспорт, газосварочные и окрасочные работы.

Ввиду небольших сроков строительства газопровода и передвижного характера работ строительной техники расчет рассева вредных веществ не производился.

Продувка газопровода и испытание его на герметичность производится сжатым воздухом.

При рабочем проектировании необходимо выполнить:

Расчет выбросов вредных веществ от автотранспорта и дорожной техники.

Расчет валовых выбросов вредных веществ в атмосферу при окрасочных работах.

Расчет валовых выбросов вредных веществ в атмосферу при выполнении сварочных работ.

1.1.9. Информация о необходимости осуществления мероприятий по защите территории от чрезвычайных ситуаций природного и техногенного характера, в том числе по обеспечению пожарной безопасности и гражданской обороне.

Сведения о факторах риска возникновения чрезвычайных ситуаций, в связи с размещением опасного объекта с указанием мероприятий по обеспечению пожарной безопасности объекта.

Установление охранной зоны выполнено в соответствии с Федеральным законом от 31.03.1999 г. №69-ФЗ (ред. от 28.11.2015) «О газоснабжении в Российской Федерации»; Постановлением Правительства Российской Федерации от 20.11.2000 г. №878 (ред. от 17.05.2016) «Об утверждении Правил охраны газораспределительных сетей».

При обеспечении пожарной безопасности следует руководствоваться: ГОСТ 12.1.004-91* «Пожарная безопасность. Общие требования» (ред. от 01.10.1993), Постановлением Правительства РФ от 25.04.2012 №390 (ред. от 06.04.2016) "О противопожарном режиме" и другими утвержденными в установленном порядке региональными строительными нормами и правилами, нормативными документами, регламентирующими требования пожарной

безопасности.

Запрещается любая хозяйственная деятельность, за исключением хозяйственной и иной деятельности, при которой обеспечивается безопасность эксплуатации объекта капитального строительства, в том числе и линейного.

С целью обеспечения пожарной безопасности проектируемого газопровода заложен системный комплекс организационных мероприятий и технических средств, направленных на предотвращение пожара, воздействия на людей опасных факторов пожара и ограничение ущерба от него, обеспечивающий:

- предотвращение пожара;
- ограничение распространение пожара;
- безопасную эвакуацию людей;
- противопожарную защиту техническими средствами пожарной безопасности;
- организационно-технические мероприятия по предотвращению пожара в процессе эксплуатации газопровода.

Описание и обоснование проектных решений, обеспечивающих пожарную безопасность линейного объекта

Технологическим процессом на проектируемом линейном объекте является транспортировка природного газа. Веществом, определяющим опасность, является природный газ.

Для предотвращения повреждения в период эксплуатации при производстве земляных работ должна быть предусмотрена укладка на расстоянии 0,2 м от верха присыпанного полиэтиленового газопровода пластмассовых сигнальных лент желтого цвета с несмываемой надписью: «Огнеопасно! Газ» по ТУ 2245-028-00203536-04.

На участках пересечений с подземными инженерными коммуникациями лента должна быть уложена вдоль газопровода дважды на расстоянии не менее 0,2 м между собой и на 2,0 м в обе стороны от места пересечения.

Категории оборудования и наружных установок по критерию взрывопожарной и пожарной опасности

В связи с тем, что проектируемый линейный объект – газопровод среднего и низкого давления должен прокладываться подземно, то категорированию по взрывопожарной и пожарной опасности он не подлежит.

1.1.10. Сведения о соответствии разработанной документации требованиям законодательства о градостроительной документации.

«Документация по планировке территории линейного объекта выполнена на основании документов территориального планирования, правил землепользования и застройки в соответствии с требованиями технических регламентов, нормативов градостроительного проектирования, градостроительных регламентов с учетом границ территории объектов культурного наследия, включенных в единый государственный реестр объектов культурного наследия (памятников истории и культуры) народов Российской Федерации, границ территорий вновь выявленных объектов культурного наследия, границ зон с особыми условиями использования территории».

ГАП Е.А. Найданова-Каховская



ПРИЛОЖЕНИЕ 1

Перечень координат характерных точек границ зон планируемого размещения линейного объекта (перечень координат поворотных точек красных линий).

Номер	X	Y
1	455704,36	1219858,88
2	455702,13	1219858,95
3	455685,68	1219864,59
4	455682,12	1219865,18
5	455676,97	1219860,03
6	455650,38	1219886,63
7	455653,21	1219889,46
8	455676,97	1219865,69
9	455680,74	1219869,46
10	455686,66	1219868,48
11	455702,86	1219862,93
12	455705,78	1219862,83
13	455710,87	1219877,00
14	455727,25	1219871,10
15	455729,62	1219875,21
16	455737,53	1219874,83
17	455743,70	1219895,87
18	455744,40	1219898,64
19	455745,38	1219903,16
20	455746,70	1219907,90
21	455748,57	1219912,45
22	455755,32	1219926,44
23	455760,05	1219936,44
24	455761,11	1219938,53
25	455762,30	1219940,56
26	455780,54	1219969,96
27	455794,08	1219990,95
28	455796,48	1219995,25
29	455798,84	1220000,17
30	455801,04	1220005,90
31	455802,25	1220011,56
32	455802,66	1220016,82
33	455803,76	1220028,62
34	455824,73	1220046,25
35	455841,76	1220059,44
36	455849,08	1220063,66
37	455860,81	1220071,35
38	455868,94	1220077,88
39	455885,39	1220089,00
40	455906,51	1220103,43
41	455907,94	1220104,36
42	455906,56	1220106,48
43	455914,10	1220111,30
44	455915,47	1220109,18
45	455934,69	1220121,55
46	455935,80	1220119,99
47	455969,63	1220144,14
48	455984,02	1220153,95
49	455987,18	1220155,90
50	455990,50	1220157,56



51	455993,21	1220158,77
52	455997,38	1220160,93
53	456001,25	1220163,60
54	456011,36	1220171,49
55	456027,88	1220184,39
56	456088,85	1220232,02
57	456105,51	1220250,08
58	456109,53	1220253,84
59	456113,70	1220249,37
60	456127,30	1220262,90
61	456133,56	1220270,28
62	456141,34	1220279,46
63	456137,48	1220283,40
64	456153,95	1220300,49
65	456160,48	1220301,59
66	456167,77	1220313,60
67	456227,29	1220411,70
68	456252,37	1220465,12
69	456261,78	1220476,67
70	456271,02	1220491,40
71	456268,34	1220498,96
72	456300,66	1220562,23
73	456324,19	1220608,28
74	456338,11	1220635,54
75	456354,61	1220667,82
76	456364,76	1220687,71
77	456395,71	1220744,17
78	456411,88	1220783,14
79	456429,59	1220817,86
80	456445,50	1220850,29
81	456448,24	1220848,54
82	456461,36	1220869,77
83	456458,69	1220871,52
84	456474,70	1220899,79
85	456488,94	1220922,83
86	456502,28	1220943,96
87	456509,93	1220947,38
88	456514,76	1220949,54
89	456519,76	1220952,15
90	456524,38	1220955,71
91	456528,34	1220959,67
92	456531,68	1220964,39
93	456533,32	1220967,71
94	456534,62	1220971,07
95	456535,60	1220974,66
96	456536,26	1220978,30
97	456537,04	1220984,45
98	456545,41	1221001,19
99	456566,18	1221033,07
100	456569,64	1221037,66
101	456573,71	1221041,72
102	456576,60	1221044,31
103	456584,63	1221052,86
104	456588,02	1221056,10
105	456593,07	1221059,82



106	456598,60	1221062,70
107	456603,01	1221064,35
108	456607,75	1221065,80
109	456612,07	1221067,42
110	456617,10	1221070,10
111	456621,64	1221073,52
112	456624,97	1221076,75
113	456647,60	1221101,82
114	456675,00	1221128,30
115	456707,55	1221159,76
116	456728,69	1221180,56
117	456771,50	1221133,74
118	456781,83	1221143,78
119	456867,48	1221055,62
120	456891,18	1221056,52
121	456893,12	1221107,14
122	456930,05	1221115,72
123	456974,17	1221115,67
124	456993,88	1221116,34
125	457017,16	1221124,12
126	457049,18	1221131,69
127	457053,12	1221132,12
128	457053,96	1221128,72
129	457018,26	1221120,27
130	456994,60	1221112,36
131	456974,23	1221111,67
132	456930,51	1221111,72
133	456897,00	1221103,93
134	456895,03	1221052,66
135	456865,85	1221051,55
136	456781,74	1221138,12
137	456771,33	1221128,00
138	456728,54	1221174,80
139	456710,35	1221156,89
140	456677,78	1221125,42
141	456650,48	1221099,04
142	456627,85	1221073,97
143	456624,24	1221070,48
144	456619,26	1221066,72
145	456613,72	1221063,77
146	456609,04	1221062,01
147	456604,30	1221060,56
148	456600,23	1221059,04
149	456595,19	1221056,41
150	456590,60	1221053,03
151	456587,47	1221050,04
152	456579,39	1221041,44
153	456576,46	1221038,81
154	456572,67	1221035,03
155	456569,45	1221030,77
156	456548,89	1220999,19
157	456540,92	1220983,27
158	456540,21	1220977,69
159	456539,50	1220973,78
160	456538,42	1220969,82

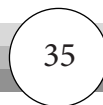


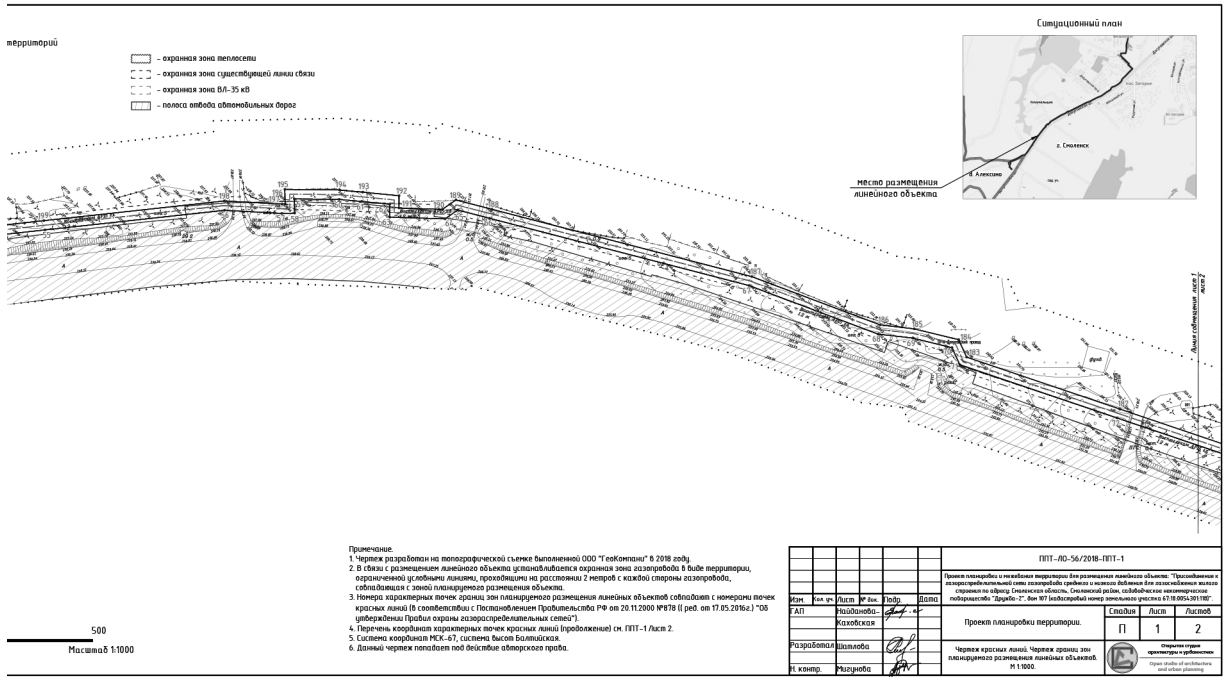
161	456536,99	1220966,10
162	456535,13	1220962,34
163	456531,41	1220957,08
164	456527,02	1220952,70
165	456521,92	1220948,77
166	456516,50	1220945,94
167	456511,57	1220943,73
168	456505,02	1220940,80
169	456492,33	1220920,71
170	456478,14	1220897,76
171	456464,02	1220872,81
172	456466,82	1220870,99
173	456449,51	1220842,98
174	456447,12	1220844,51
175	456433,16	1220816,07
176	456415,52	1220781,46
177	456399,32	1220742,44
178	456368,30	1220685,84
179	456358,18	1220666,00
180	456341,67	1220633,72
181	456327,75	1220606,46
182	456304,23	1220560,42
183	456272,69	1220498,67
184	456275,44	1220490,91
185	456265,03	1220474,34
186	456255,79	1220462,97
187	456230,82	1220409,81
188	456171,19	1220311,53
189	456162,95	1220297,95
190	456155,92	1220296,77
191	456143,06	1220283,42
192	456146,74	1220279,65
193	456136,62	1220267,69
194	456130,24	1220260,19
195	456113,60	1220243,63
196	456109,34	1220248,18
197	456108,35	1220247,26
198	456091,57	1220229,07
199	456030,34	1220181,24
200	456013,82	1220168,34
201	456003,62	1220160,37
202	455999,45	1220157,50
203	455994,95	1220155,16
204	455992,21	1220153,94
205	455989,13	1220152,40
206	455986,20	1220150,59
207	455971,91	1220140,86
208	455934,87	1220114,41
209	455933,65	1220116,12
210	455914,28	1220103,67
211	455912,91	1220105,79
212	455912,11	1220105,28
213	455913,48	1220103,17
214	455908,72	1220100,10
215	455887,63	1220085,69



216	455871,32	1220074,66
217	455863,17	1220068,11
218	455851,17	1220060,25
219	455843,99	1220056,11
220	455827,24	1220043,14
221	455807,59	1220026,62
222	455806,64	1220016,48
223	455806,22	1220010,99
224	455804,89	1220004,76
225	455802,52	1219998,59
226	455800,03	1219993,40
227	455797,51	1219988,89
228	455783,92	1219967,82
229	455765,72	1219938,50
230	455764,63	1219936,62
231	455763,64	1219934,68
232	455758,93	1219924,72
233	455752,22	1219910,82
234	455750,49	1219906,60
235	455749,26	1219902,20
236	455748,30	1219897,73
237	455747,56	1219894,81
238	455740,48	1219870,69
239	455731,87	1219871,10
240	455728,32	1219864,93
241	455723,28	1219850,91
242	455703,98	1219857,84

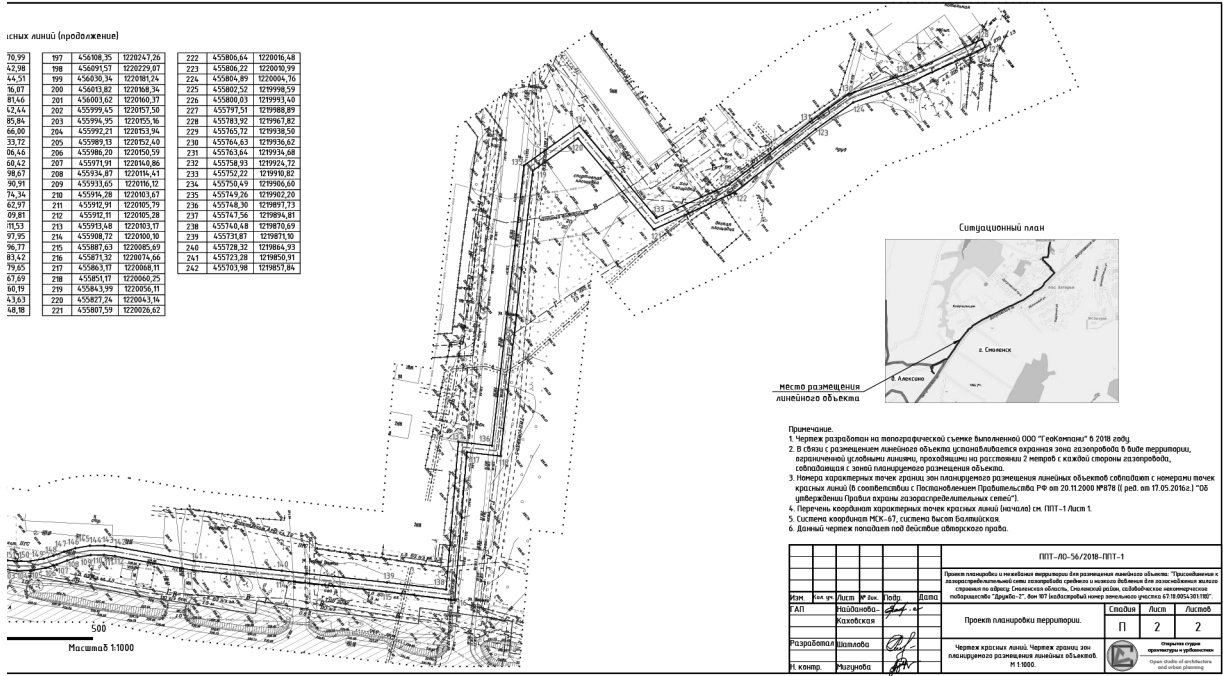






Примечание:
 1. Чертеж разработан на топографической съемке выполненной ООО "ГеоКонтини" в 2018 году.
 2. В связи с размещением линейного объекта (установкой опорных зон) газоразбор в виде территории, ограниченной условными линиями, проходящими на расстоянии 2 метров с каждой стороны газоразбора, совмещенная с зоной планировочного размещения объектов.
 3. Номер характерных точек трассы зон газоразбора размещения линейных объектов совпадает с номерами точек красных линий в соответствии с Постановлением Правительства РФ от 20.11.2000 №978 (в ред. от 17.05.2016.) "Об утверждении Правил охраны газоразрешительных сетей".
 4. Перечень координат характерных точек красных линий (продолжение) см. ПГП-1 Лист 2.
 5. Система координат МСК-67, система высот Балтийская.
 6. Данные чертеж выполнен по высоте отсроченного графика.

ПГП-10-56/2018-ПГП-1					
Имя	Кл. и.ч.	Лист	№ док.	Знак	Дата
И.И. Козлов	И.И. Козлов	1	10-56/2018-ПГП-1	1	12.10.2018
Разработано	И.И. Козлов	1	10-56/2018-ПГП-1	1	12.10.2018
И.И. Козлов					



исных линий (продолжение)

76,99	197	456308,35	122024,36	222	455806,64	122006,48
42,98	198	456091,57	122029,07	223	455806,22	122009,79
44,50	199	456036,34	122041,64	224	455805,89	122005,76
76,87	200	456013,82	122048,34	225	455802,52	121998,59
81,44	201	456003,62	122049,37	226	455800,03	121993,43
82,44	202	455999,45	122049,30	227	455791,51	121988,89
85,84	203	455994,95	122055,76	228	455783,92	121981,82
86,90	204	455992,21	122053,34	229	455785,72	121983,50
83,72	205	455989,13	122052,40	230	455784,63	121983,62
86,44	206	455986,20	122050,59	231	455783,64	121983,68
86,42	207	455977,01	122048,86	232	455784,93	121983,72
98,61	208	455934,87	122044,61	233	455792,22	121980,82
90,91	209	455933,05	122046,32	234	455750,49	121980,60
94,74	210	455924,38	122043,07	235	455745,06	121982,20
82,97	211	455912,91	122040,79	236	455748,30	121981,73
99,87	212	455912,11	122040,28	237	455747,56	121984,81
115,53	213	455912,48	122040,37	238	455744,48	121987,69
97,95	214	455908,72	122040,30	239	455731,87	121987,10
86,77	215	455887,63	122040,69	240	455728,32	121984,93
89,42	216	455871,92	122041,66	241	455725,09	121989,91
99,65	217	455863,17	122046,11	242	455703,98	121985,84
67,69	218	455851,17	122046,95			
80,79	219	455843,19	122049,11			
43,63	220	455827,24	122043,14			
48,18	221	455807,59	122042,62			

Примечание:
 1. Чертеж разработан на топографической съемке выполненной ООО "ГеоКонтини" в 2018 году.
 2. В связи с размещением линейного объекта (установкой опорных зон) газоразбор в виде территории, ограниченной условными линиями, проходящими на расстоянии 2 метров с каждой стороны газоразбора, совмещенная с зоной планировочного размещения объектов.
 3. Номер характерных точек трассы зон газоразбора размещения линейных объектов совпадает с номерами точек красных линий в соответствии с Постановлением Правительства РФ от 20.11.2000 №978 (в ред. от 17.05.2016.) "Об утверждении Правил охраны газоразрешительных сетей".
 4. Перечень координат характерных точек красных линий (начало) см. ПГП-1 Лист 1.
 5. Система координат МСК-67, система высот Балтийская.
 6. Данные чертеж выполнен по высоте отсроченного графика.

ПГП-10-56/2018-ПГП-1					
Имя	Кл. и.ч.	Лист	№ док.	Знак	Дата
И.И. Козлов	И.И. Козлов	2	10-56/2018-ПГП-1	2	12.10.2018
Разработано	И.И. Козлов	2	10-56/2018-ПГП-1	2	12.10.2018
И.И. Козлов					



ПРОЕКТ МЕЖЕВАНИЯ ТЕРРИТОРИИ

Пояснительная записка

СОДЕРЖАНИЕ ТОМА 1.5

НАИМЕНОВАНИЕ РАЗДЕЛОВ	СТР.
<p>Введение Нормативная документация. Цели и задачи проекта межевания. Обоснование границ земельных участков. 1. Существующие земельные участки. 1.1. Сведения о земельных участках, зарегистрированных в Филиале ФГБУ «Федеральная кадастровая палата Федеральной службы государственной регистрации, кадастра и картографии» по Смоленской области – Кадастровый план территории (КПТ) в электронном виде. 2. Вновь образуемые земельные участки. 2.1. Экспликация земельных участков для размещения линейного объекта. 2.2. Экспликация частей земельных участков для размещения линейного объекта. ПРИЛОЖЕНИЕ 3 • Кадастровый план территории (КПТ) – в электронном виде.</p>	



ЦЕЛИ И ЗАДАЧИ ПРОЕКТА МЕЖЕВАНИЯ

Разработка Проекта планировки и проекта межевания территории для размещения линейного объекта: «Присоединение к газораспределительной сети газопровода среднего и низкого давления для газоснабжения жилого строения по адресу: Смоленская область, Смоленский район, садоводческое некоммерческое товарищество «Дружба-2», дом 107 (кадастровый номер земельного участка 67:18:0054301:118)», осуществляется в целях:

- определения местоположения границ образуемых земельных участков, на которых будет расположен планируемый линейный объект.
- определения местоположения границ сервитутов на земельных участках, находящихся в собственности, на которых будет расположен планируемый линейный объект.

Проект планировки и межевания территории разработан в соответствии со статьями 41, 42 и 43 Градостроительного кодекса Российской Федерации и состоит из основной части, которая подлежит утверждению, и материалов по ее обоснованию.

Проект межевания.

В соответствии с Земельным Кодексом, ст. 11.2 «Образование земельных участков», земельные участки образуются при разделе, объединении, перераспределении земельных участков или при выделе из земельных участков, а также из земель, находящихся в государственной или муниципальной собственности.

Проектом межевания образуется:

- **земельные участки для размещения линейного объекта из земель, находящихся в государственной или муниципальной собственности;**
- **на земельных участках, находящихся в собственности, проектом межевания предусматривается сервитуты.**

В целях проведения изыскательских, исследовательских, строительных работ для размещения линейного объекта: «Присоединение к газораспределительной сети газопровода среднего и низкого давления для газоснабжения жилого строения по адресу: Смоленская область, Смоленский район, садоводческое некоммерческое товарищество «Дружба-2», дом 107 (кадастровый номер земельного участка 67:18:0054301:118)», необходимо образование земельных участков и сервитута.

После ввода объекта в эксплуатацию в границах красных линий должна быть установлена охранная зона с ограничением использования земельного участка в соответствии с постановлением Правительства Российской Федерации от 20.11.2000 №878 «Об утверждении правил охраны газораспределительных сетей».

Анализ возможности использования земельных участков, на которых устанавливается сервитут, в соответствии с видом их разрешенного использования.

При разработке проекта планировки планируемого линейного объекта – на земельные участки с кадастровыми номерами 67:27:0020920:359, 67:27:0020920:59 (е.з. 67:27:0000000:213), 67:18:0054301:187 предлагается установить сервитуты для размещения линейного объекта в границах охранной зоны (площади сервитутов см. Том 1.5 п. 2.2). Экспликацию сервитутов и графическую часть проекта планировки и межевания см. лист ПМ).

Земельные участки с кадастровыми номерами: 67:27:0020920:359, 67:27:0020920:59 (е. з. 67:27:0000000:213) – вид разрешенного использования – для объектов смоленского областного государственного учреждения «Геронтологический центр «Вишенки».

П. 14. На земельные участки, входящие в охранные зоны газораспределительных сетей, в целях предупреждения их повреждения или нарушения условий их нормальной эксплуатации налагаются ограничения (обременения), которыми запрещается лицам, указанным в пункте 2 настоящих Правил:

- а) строить объекты жилищно-гражданского и производственного назначения;
- б) сносить и реконструировать мосты, коллекторы, автомобильные и железные дороги с расположенными на них газораспределительными сетями без предварительного выноса этих газопроводов по согласованию с эксплуатационными организациями;
- в) разрушать берегоукрепительные сооружения, водопропускные устройства, земляные и иные сооружения, предохраняющие газораспределительные сети от разрушений;
- г) перемещать, повреждать, засыпать и уничтожать опознавательные знаки, контрольно-измерительные пункты и другие устройства газораспределительных сетей;
- д) устраивать свалки и склады, разливать растворы кислот, солей, щелочей и других химически активных веществ;
- е) огораживать и перегораживать охранные зоны, препятствовать доступу персонала эксплуатационных организаций к газораспределительным сетям, проведению обслуживания и устранению повреждений газораспределительных сетей;
- ж) разводить огонь и размещать источники огня;
- з) рыть погребов, копать и обрабатывать почву сельскохозяйственными и мелиоративными орудиями и механизмами на глубину более 0,3 метра;
- и) открывать калитки и двери газорегуляторных пунктов, станций катодной и дренажной защиты, люки подземных колодцев, включать или отключать электроснабжение средств связи, освещения и систем телемеханики;
- к) набрасывать, приставлять и привязывать к опорам и надземным газопроводам, ограждениям и зданиям газораспределительных сетей посторонние предметы, лестницы, влезать на них;
- л) самовольно подключаться к газораспределительным сетям.

В границах охранной зоны планируемого линейного объекта часть земельных участков в соответствии с их видом разрешенного использования использовать возможно, при соблюдении особых условий, установленных Постановлением Правительства РФ от 20.11.2000 №878 (ред. от 22.12.2011) "Об утверждении Правил охраны газораспределительных сетей".

Земельный участок с кадастровым номером: 67:18:0054301:187 – вид разрешенного использования – для индивидуального садоводства и огородничества.

П. 14. На земельные участки, входящие в охранные зоны газораспределительных сетей, в целях предупреждения их повреждения или нарушения условий их нормальной эксплуатации налагаются ограничения (обременения), которыми запрещается лицам, указанным в пункте 2 настоящих Правил:

- а) строить объекты жилищно-гражданского и производственного назначения;
- б) сносить и реконструировать мосты, коллекторы, автомобильные и железные дороги с расположенными на них газораспределительными сетями без предварительного выноса этих газопроводов по согласованию с эксплуатационными организациями;
- в) разрушать берегоукрепительные сооружения, водопропускные устройства, земляные и иные сооружения, предохраняющие газораспределительные сети от разрушений;
- г) перемещать, повреждать, засыпать и уничтожать опознавательные знаки, контрольно-измерительные пункты и другие устройства газораспределительных сетей;
- д) устраивать свалки и склады, разливать растворы кислот, солей, щелочей и других химически активных веществ;
- е) огораживать и перегораживать охранные зоны, препятствовать доступу персонала эксплуатационных организаций к газораспределительным сетям, проведению обслуживания и устранению повреждений газораспределительных сетей;
- ж) разводить огонь и размещать источники огня;
- з) рыть погреба, копать и обрабатывать почву сельскохозяйственными и мелиоративными орудиями и механизмами на глубину более 0,3 метра;
- и) открывать калитки и двери газорегуляторных пунктов, станций катодной и дренажной защиты, люки подземных колодцев, включать или отключать электроснабжение средств связи, освещения и систем телемеханики;
- к) набрасывать, приставлять и привязывать к опорам и надземным газопроводам, ограждениям и зданиям газораспределительных сетей посторонние предметы, лестницы, влезать на них;
- л) самовольно подключаться к газораспределительным сетям.

В границах охранной зоны планируемого линейного объекта часть земельных участков в соответствии с их видом разрешенного использования использовать возможно, при соблюдении особых условий, установленных Постановлением Правительства РФ от 20.11.2000 №878 (ред. от 22.12.2011) "Об утверждении Правил охраны газораспределительных сетей".

ОБОСНОВАНИЕ ГРАНИЦ ЗЕМЕЛЬНЫХ УЧАСТКОВ

1. СУЩЕСТВУЮЩИЕ ЗЕМЕЛЬНЫЕ УЧАСТКИ

1.1. Сведения о земельных участках, зарегистрированных в Филиале ФГБУ



«Федеральная кадастровая палата Федеральной службы государственной регистрации, кадастра и картографии» по Смоленской области.

В составе данного тома кадастровый план территории (КПТ) представлен в электронном виде.

2. ВНОВЬ ОБРАЗУЕМЫЕ ЗЕМЕЛЬНЫЕ УЧАСТКИ

2.1. Экспликация образуемых земельных участков для размещения линейного объекта.

№ по меж.	Вид разрешенного использования	Категория земель	Вид права (проект)	Местоположение	S по проекту
:3У1	Коммунальное обслуживание	Земли населенных пунктов	Аренда	Российская Федерация, Смоленская область, Смоленский район, Михновское сельское поселение, д. Алексино	669
:3У2	Коммунальное обслуживание	Земли населенных пунктов	Аренда	Российская Федерация, Смоленская область, город Смоленск	6025

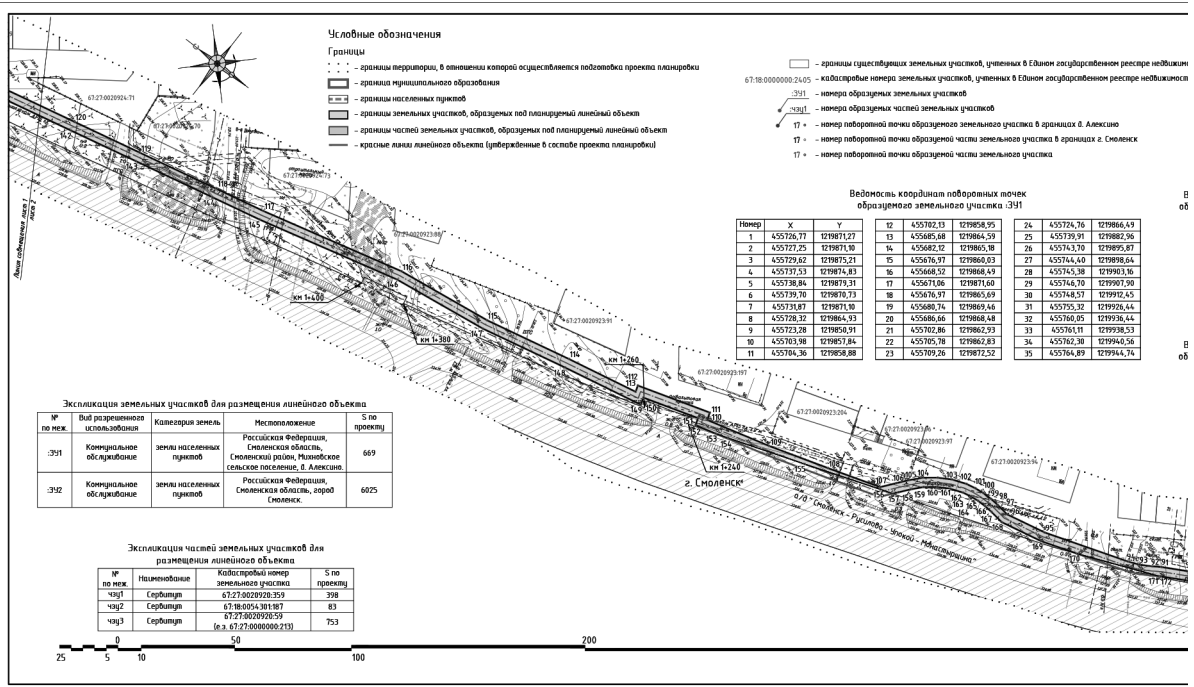
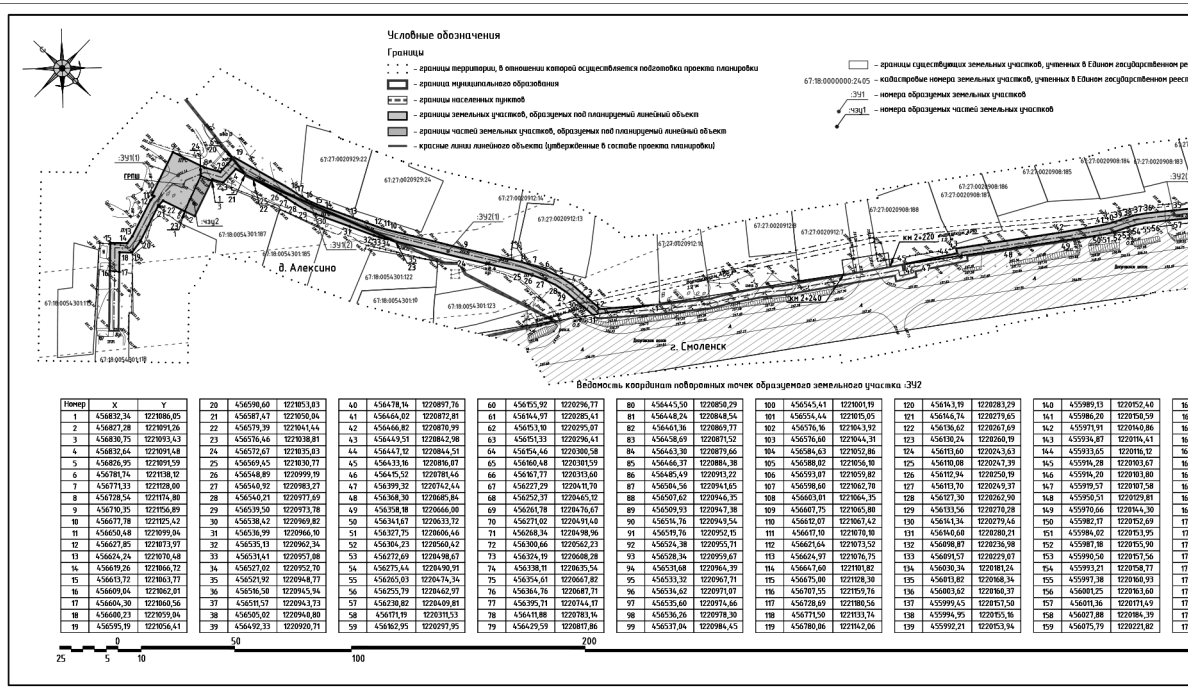
2.2 Экспликация частей земельных участков для размещения линейного объекта.

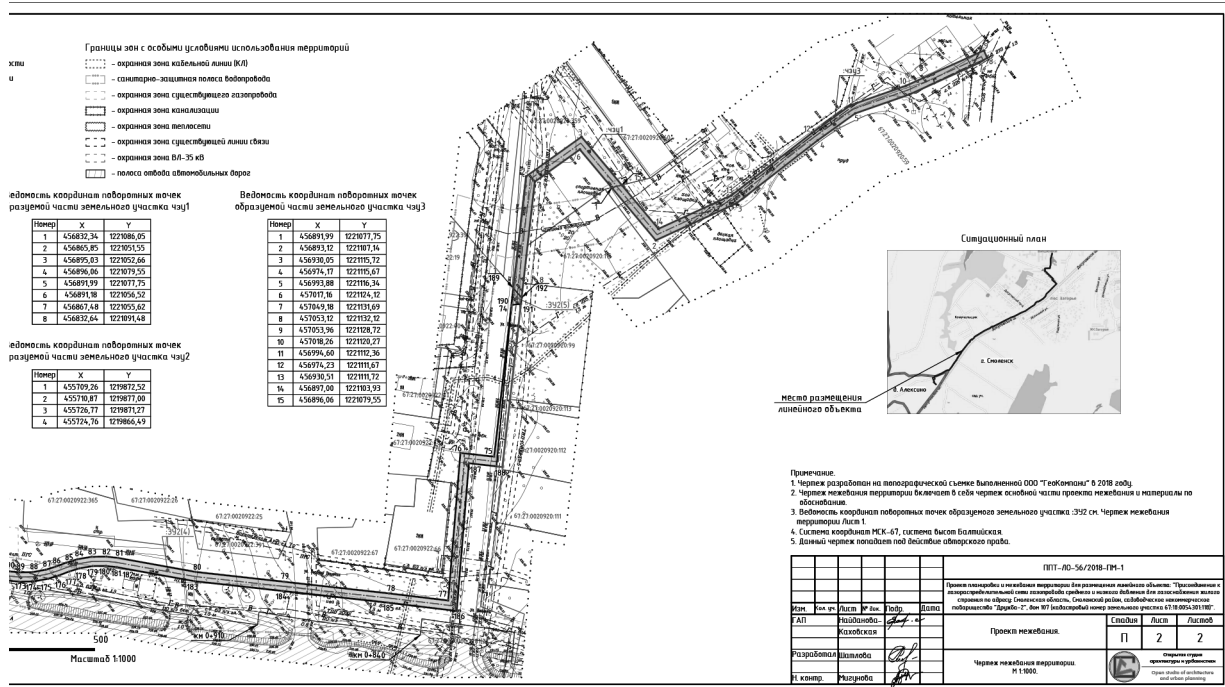
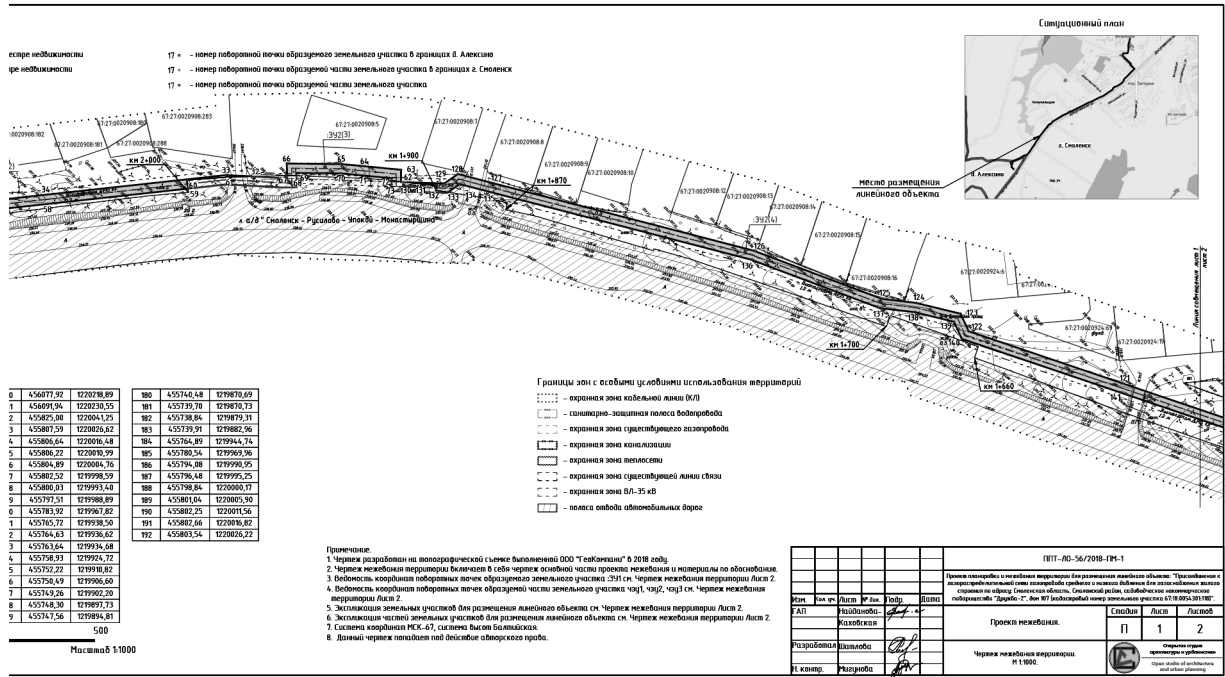
3	№ п / п	Номер земельного участка	Вид разрешенного использования	Вид права	Правообладатель	Вид сервитута	Площадь земельного участка	Площадь ЧЗУ по охранный зоне (% от общей площади)
	:чзу1	67:27:0020920:359	Для объектов смоленского областного государственного учреждения «Геронтологический центр «Вишенки»	собственность	Смоленская область	Сервитут (Аренда)	2700	398 (15)
	:чзу2	67:18:0054301:187	для индивидуально го садоводства и огородничества	собственность	Прудникова Д. С.	Сервитут (Аренда)	970	83(9)
	:чзу3	67:27:0020920:59 (е.з. 67:27:0000000:213)	Для объектов смоленского областного государственного учреждения «Геронтологический центр «Вишенки»	собственность	Смоленская область	Сервитут (Аренда)	152643	753 (0,5)

СОДЕРЖАНИЕ ТОМА 1.6

№ п/п	Наименование	№ листа	Масштаб	Примечание
1	2	3	4	5
	Чертежи межевания территории, в составе:			
1.	Чертеж межевания территории.	ПМ-1	1:1000	2 листа, ДСП







СОДЕРЖАНИЕ

ПОСТАНОВЛЕНИЯ Администрации города Смоленска

- от 10.10.2018 № 2710-адм** «О внесении изменений в постановление Администрации города Смоленска от 25.10.2017 № 2992-адм «О проведении ежегодного конкурса среди субъектов малого и среднего предпринимательства города Смоленска «Предприниматель года»..... 1
- от 10.10.2018 № 2711-адм** «О внесении изменений в муниципальную программу «Создание условий для эффективного муниципального управления в Администрации города Смоленска», утвержденную постановлением Администрации города Смоленска от 21.09.2017 № 2551-адм».. 7
- от 10.10.2018 № 2716-адм** «Об освобождении самовольно занятого земельного участка и о переносе самовольно установленного на нем движимого объекта»..... 9
- от 10.10.2018 № 2717-адм** «Об освобождении самовольно занятых земельных участков и о демонтаже самовольно размещенных на них объектов»..... 10
- от 11.10.2018 № 2721-адм** «О внесении изменений в постановление Администрации города Смоленска от 23.06.2011 № 1138-адм «Об утверждении Административного регламента Администрации города Смоленска по предоставлению муниципальной услуги «Предоставление выписки из Реестра муниципального имущества города Смоленска»..... 12
- от 12.10.2018 № 2732-адм** «О принятии решения о подготовке проекта планировки и проекта межевания территории Западного II жилого микрорайона в районе Краснинского шоссе в городе Смоленске площадью 75 га»..... 14

РАСПОРЯЖЕНИЕ Администрации города Смоленска

- от 11.10.2018 № 210-р/адм** «О сроке подачи заявок и документов субъектами малого и среднего предпринимательства, осуществляющими свою деятельность на территории города Смоленска, для участия в ежегодном конкурсе среди субъектов малого и среднего предпринимательства города Смоленска «Предприниматель года»..... 15

ПРИКАЗ Департамента Смоленской области по строительству и жилищно-коммунальному хозяйству

- от 08.10.2018 № 112-ОД** «Об утверждении проекта планировки и проекта межевания территории для строительства линейного объекта «Присоединение к газораспределительной сети газопровода среднего и низкого давления для газоснабжения жилого строения по адресу: Смоленская область, Смоленский район, садоводческое некоммерческое товарищество «Дружба-2», дом 107 (кадастровый номер земельного участка 67:18:0054301:118)»..... 16

- Список полезных телефонов и адресов организаций*..... 47

Список полезных телефонов и адресов организаций

Органы власти Смоленской области

Губернатор, Администрация Смоленской области:

пл. Ленина, дом 1, Смоленск, 214008; тел.: 38-61-28,38-62-94

Смоленская областная Дума:

пл. Ленина, дом 1, Смоленск, 214008; тел. 38-67-00

Органы местного самоуправления города Смоленска

Глава города Смоленска:

ул. Октябрьской революции, дом 1/2, 214000; тел.: 38-19-13

Смоленский городской Совет:

ул. Октябрьской революции, дом 1/2, 214000; тел. 38-11-81, факс 35-61-15

Справки о ходе рассмотрения письменных обращений - 35-61-15

Администрация города Смоленска:

ул. Октябрьской революции, дом 1/2, 214000; тел.: 38-65-16, 38-69-64

Администрация Заднепровского района:

ул. 12 лет Октября, дом 11, Смоленск, 214012; тел.: 27-08-65, 27-11-83

Администрация Ленинского района:

ул. Карла Маркса, дом 14, Смоленск, 214000; тел.: 38-32-62, 38-52-31

Администрация Промышленного района:

пр-д Маршала Конева, дом 28е, Смоленск, 214019; тел.: 55-61-23, 55-61-94

Аварийно-диспетчерские службы предприятий ЖКХ

Дежурный диспетчер при Администрации города Смоленска - 32-86-12

ОАО «Жилищник» - 38-15-81, 35-17-94

СМУП «Горводоканал» - 38-18-50, 21-41-19

МУП «Смоленсктеплосеть» - 38-20-47

«Смоленские городские электрические сети» - 31-00-60

ОАО «Смоленскоблгаз» - филиал по г. Смоленску - 04, 104 (с мобильного), 55-58-53

ООО «Смоленскифт» - 65-87-47

Органы прокуратуры

осуществляют в том числе надзор за исполнением законов, соблюдением прав и свобод человека и гражданина федеральными органами исполнительной власти, представительными (законодательными) и исполнительными органами субъектов Российской Федерации, органами местного самоуправления, органами контроля, их должностными лицами, органами управления и руководителями коммерческих и некоммерческих организаций.

Прокуратура Заднепровского района: ул. Дохтурова, дом 2, Смоленск, 214000; тел.: 65-69-29

Прокуратура Ленинского района: ул. Багратиона, дом 3, Смоленск, 214004; тел.: 35-31-74

Прокуратура Промышленного района: ул. Урицкого, дом 15, Смоленск, 214018; тел.: 52-33-18

Госжилинспекция

Главное управление «Государственная жилищная инспекция Смоленской области» (Госжилинспекция) - орган исполнительной власти Смоленской области, осуществляющий функции государственного контроля за использованием и сохранностью жилищного фонда независимо от его формы собственности, а также соответствием жилых помещений и коммунальных услуг установленным требованиям.

Государственная жилищная инспекция Смоленской области

ул. Кловская, д. 13, второй этаж; тел. 20-55-88, факс 65-44-86

Органы по защите прав потребителей

Управление Роспотребнадзора по Смоленской области:

ул. Тенишевой, дом 26, Смоленск, 214018; тел. 38-25-10 (секретарь), тел.: 30-47-93, 30-47-92

Региональная Смоленская общественная организация «Общество защиты прав потребителей «Фемида»:

ул. Герцена, д. 2, (здание СГУ), офис 316, 214000; тел. 38-04-29



Официальное издание Смоленского городского Совета, Главы города Смоленска, Администрации города Смоленска – «**Смоленские городские известия**» - поступает в Российскую книжную палату, Губернатору Смоленской области, Администрации области, депутатам Смоленской областной Думы, Главе города Смоленска, структурным подразделениям Администрации города, Смоленский городской Совет и в иные официальные органы и заинтересованным лицам.

«Смоленские городские известия» можно **бесплатно получить**
в комитете по информационной политике
Администрации города Смоленска
(ул. Октябрьской Революции, д. 1а, каб. 1).

Ознакомиться с изданием можно в Смоленской областной универсальной библиотеке им. А.Т. Твардовского (ул. Большая Советская, 25/19, тел. 38-34-95) – отдел краеведения (каб. 25), читальный зал периодики (каб. 31), Центр правовой информации (каб. 33); в Центральной городской библиотеке им. Н.С. Клестова-Ангарского (пр. Строителей, 24) и во всех библиотеках Централизованной библиотечной системы города (тел. 55-70-83).

Электронная версия «Смоленских городских известий» **доступна** на сайтах: www.smoladmin.ru, www.smolsovet.ru

Нормативные правовые акты Смоленского городского Совета, опубликованные в «Смоленских городских известиях», **размещаются** в электронных справочных системах «Гарант», «Консультант-Плюс».