



# СМОЛЕНСКИЕ ГОРОДСКИЕ ИЗВЕСТИЯ

№ 21 (384)

19 марта 2020 г.

Официальное издание

Смоленского городского Совета,

Главы города Смоленска, Администрации города Смоленска

Выходит в свет с марта 2006 года

Учредитель –  
Смоленский городской Совет

Адрес редакции:

214000, ул. Октябрьской  
революции, дом 1/2,  
Смоленск.

Телефоны:

(4812) 38-11-81,  
38-77-02, 38-10-96.

Факс: (4812) 35-61-15, 38-42-63

Издание зарегистрировано  
Управлением  
Росохранкультуры в ЦФО.  
Рег. № ПИ № ФС180135С  
от 31.01.2006.

*Распространяется  
бесплатно.*

Редакционная коллегия:

- Платонов Д.Л.  
(председатель  
редакционной коллегии)
- Моисеенков Г.А.
- Левант Д.Я.
- Андреева Ю.С.
- Ермаченкова О.Г.
- Францкевич О.В.
- Чикайда В.В.

Заказ 56440/20. Тираж 60 экз.

Подписано в печать 19.03.2020

По графику в 15.00

Фактически в 15.00

Отпечатано на оборудовании  
ООО «Реновация»  
214000, г. Смоленск,  
ул. Коммунистическая, 5.  
Тел.: (4812) 356000,  
356111.

ГЛАВА ГОРОДА СМОЛЕНСКА

## ПОСТАНОВЛЕНИЕ

от 19.03.2020 № 30

**О назначении публичных слушаний  
по проекту планировки и проекту межевания  
территории для размещения линейного  
объекта «Газификация жилых домов,  
расположенных по адресу: Российская  
Федерация, Смоленская область,  
город Смоленск, поселок Анастасино,  
дома 1, 1а, 1б, 3, 5, 7, 9, 11»**

В соответствии с Градостроительным кодексом Российской Федерации, Федеральным законом от 06.10.2003 № 131-ФЗ «Об общих принципах организации местного самоуправления в Российской Федерации», Порядком проведения публичных слушаний, общественных обсуждений и опросов граждан в городе Смоленске, утвержденным решением 24-й сессии Смоленского городского Совета III созыва от 28.02.2006 № 237, руководствуясь Уставом города Смоленска,

п о с т а н о в л я ю:

1. Назначить проведение публичных слушаний по проекту планировки и проекту межевания территории для размещения линейного объекта «Газификация жилых домов, расположенных по адресу: Российская Федерация, Смоленская область, город Смоленск, поселок Анастасино, дома 1, 1а, 1б, 3, 5, 7, 9, 11» (далее – публичные слушания).

2. Срок проведения публичных слушаний со дня оповещения жителей города Смоленска об их проведении до дня опубликования заключения о результатах публичных слушаний не может быть менее одного месяца и более трех месяцев.

3. Оповещение о начале публичных слушаний не позднее чем за семь дней до дня размещения на официальном сайте Администрации города Смоленска проекта, подлежащего рассмотрению на публичных слушаниях, подлежит опубликованию в газете «Смоленские городские известия».

4. Участниками публичных слушаний являются граждане, постоянно проживающие в пределах территории вдоль домов 1, 1а, 1б, 3, 5, 7, 9, 11 в поселке Анастасино, правообладатели находящихся в границах этой территории земельных участков и (или) расположенных на них объектов капитального строительства, а также правообладатели помещений, являющихся частью указанных объектов капитального строительства.

5. Собрание участников публичных слушаний провести 7 апреля 2020 года в 15 часов 00 минут в конференц-зале Администрации города Смоленска по адресу: Российская Федерация, Смоленская область, город Смоленск, улица Октябрьской Революции, дом 1/2.

6. Организацию, проведение, финансирование расходов по подготовке и проведению публичных слушаний возложить на Администрацию города Смоленска.

7. Комитету по информационной политике Администрации города Смоленска опубликовать настоящее постановление в средствах массовой информации в течение 5 дней со дня его принятия.

8. Комитету по информационным ресурсам и телекоммуникациям Администрации города Смоленска разместить настоящее постановление на официальном сайте Администрации города Смоленска в течение 5 дней со дня его принятия.

А.А. БОРИСОВ

ГЛАВА ГОРОДА СМОЛЕНСКА  
**ПОСТАНОВЛЕНИЕ**

от 19.03.2020 № 31

**О назначении публичных слушаний по утверждению проекта планировки и проекта межевания территории в городе Смоленске в границах улицы Маршала Еременко – улицы Фрунзе – аэродрома «Северный»**

В соответствии с Градостроительным кодексом Российской Федерации, Федеральным законом от 06.10.2003 № 131-ФЗ «Об общих принципах организации местного самоуправления в Российской Федерации», Порядком проведения публичных слушаний, общественных обсуждений и опросов граждан в городе Смоленске, утвержденным решением 24-й сессии Смоленского городского Совета III созыва от 28.02.2006 № 237, руководствуясь Уставом города Смоленска,

п о с т а н о в л я ю:

1. Назначить проведение публичных слушаний по утверждению проекта планировки и проекта межевания территории в городе Смоленске в границах улицы Маршала Еременко – улицы Фрунзе – аэродрома «Северный» (далее – публичные слушания).

2. Срок проведения публичных слушаний со дня оповещения жителей города Смоленска об их проведении до дня опубликования заключения о результатах публичных слушаний не может быть менее одного месяца и более трех месяцев.

3. Оповещение о начале публичных слушаний не позднее чем за семь дней до дня размещения на официальном сайте Администрации города Смоленска проекта, подлежащего рассмотрению на публичных слушаниях, подлежит опубликованию в газете «Смоленские городские известия».

4. Участниками публичных слушаний являются граждане, постоянно проживающие в пределах территории в городе Смоленске в границах улицы Маршала Еременко – улицы Фрунзе – аэродрома «Северный», правообладатели находящихся в границах этой территории земельных участков и (или) расположенных на них объектов капитального строительства, а также правообладатели помещений, являющихся частью указанных объектов капитального строительства.

5. Собрание участников публичных слушаний провести 15 апреля 2020 года в 15 часов 00 минут в конференц-зале Администрации города Смоленска по адресу: Российская Федерация, Смоленская область, город Смоленск, улица Октябрьской Революции, дом 1/2.

6. Организацию, проведение, финансирование расходов по подготовке и проведению публичных слушаний возложить на Администрацию города Смоленска.

7. Комитету по информационной политике Администрации города Смоленска опубликовать настоящее постановление в средствах массовой информации в течение пяти дней со дня его принятия.

8. Комитету по информационным ресурсам и телекоммуникациям Администрации города Смоленска разместить настоящее постановление на официальном сайте Администрации города Смоленска в течение пяти дней со дня его принятия.

А.А. БОРИСОВ



## ГЛАВА ГОРОДА СМОЛЕНСКА

# ПОСТАНОВЛЕНИЕ

от 19.03.2020 № 33

### О введении режима повышенной готовности на территории города Смоленска

В соответствии с Федеральным законом от 21.12.94 № 68-ФЗ «О защите населения и территорий от чрезвычайных ситуаций природного и техногенного характера», Указом Губернатора Смоленской области от 18.03.2020 № 24 «О введении режима повышенной готовности», в связи с угрозой распространения на территории города Смоленска коронавирусной инфекции (COVID-19), руководствуясь Уставом города Смоленска,

п о с т а н о в л я ю:

1. Ввести на территории города Смоленска режим повышенной готовности для органов управления и сил Смоленского городского звена Смоленской областной подсистемы единой государственной системы предупреждения и ликвидации чрезвычайных ситуаций.

2. Запретить на территории города Смоленска в период действия режима повышенной готовности проведение культурных, спортивных, зрелищных, публичных и иных массовых мероприятий.

3. Гражданам, проживающим на территории города Смоленска, посещавшим государства, в которых зарегистрированы случаи коронавирусной инфекции (COVID-19):

3.1. Обеспечить самоизоляцию на дому на срок 14 дней со дня возвращения на территорию города Смоленска.

3.2. Сообщить по телефону «горячей линии» (8 (4812) 27-10-95) о своем возвращении в город Смоленск, месте, датах пребывания в указанных государствах, контактную информацию.

3.3. При появлении первых респираторных симптомов незамедлительно обратиться в медицинскую организацию по месту жительства без ее посещения за медицинской помощью, оказываемой на дому.

4. Лицам, совместно проживающим с гражданами, указанными в пункте 3 настоящего постановления:

4.1. Обеспечить самоизоляцию на дому на срок 14 дней со дня возвращения граждан, указанных в пункте 3 настоящего постановления, на территорию города Смоленска.

4.2. При появлении первых респираторных симптомов незамедлительно обратиться в медицинскую организацию по месту жительства без ее посещения за медицинской помощью, оказываемой на дому.

5. Работодателям, осуществляющим деятельность на территории города Смоленска:

5.1. Обеспечить измерение температуры тела работников на рабочих местах с обязательным отстранением от нахождения на рабочем месте лиц с повышенной температурой.

5.2. Оказывать работникам содействие в соблюдении режима самоизоляции на дому.

5.3. Обеспечить регулярное проведение дезинфекции помещений.

5.4. Не допускать на рабочее место и территорию организации работников из числа граждан, указанных в пунктах 3 и 4 настоящего постановления.

6. Управлению образования и молодежной политики Администрации города Смоленска ввести в подведомственных учреждениях ограничительные мероприятия в виде приостановления

допуска обучающихся и их родителей (иных законных представителей) в соответствующие общеобразовательные учреждения на период с 20.03.2020 по 01.04.2020 включительно.

7. Рекомендовать руководителям организаций иных форм собственности, осуществляющих образовательную деятельность, и индивидуальным предпринимателям, осуществляющим образовательную деятельность, ввести меры, аналогичные мерам, предусмотренным пунктом 6 настоящего постановления.

8. Комитету по физической культуре и спорту Администрации города Смоленска ввести ограничительные мероприятия в виде приостановления допуска граждан в подведомственные организации в период с 20.03.2020 по 01.04.2020 включительно.

9. Председателю комитета по транспорту и связи Администрации города Смоленска организовать в подведомственных транспортных организациях, перевозящих пассажиров, систематическую обработку салонов транспортных средств антисептическими материалами, обеспечить размещение в транспорте памятки населению по профилактике заражения коронавирусной инфекцией.

10. МКУ «Управление по делам ГО и ЧС города Смоленска» организовать сбор, обобщение и своевременное доведение информации по обстановке с коронавирусной инфекцией до руководителей города Смоленска.

11. Координацию действий органов управления и сил Смоленского городского звена Смоленской областной подсистемы единой государственной системы предупреждения и ликвидации чрезвычайных ситуаций возложить на комиссию по предупреждению и ликвидации чрезвычайных ситуаций и обеспечению пожарной безопасности города Смоленска.

12. Комитету по информационной политике Администрации города Смоленска проинформировать население через средства массовой информации о введении режима повышенной готовности на территории города Смоленска в связи с угрозой распространения коронавирусной инфекции.

13. Комитету по информационным ресурсам и телекоммуникациям Администрации города Смоленска разместить настоящее постановление на официальном сайте Администрации города Смоленска.

14. Настоящее постановление вступает в силу со дня его официального опубликования.

15. Контроль за исполнением настоящего постановления оставляю за собой.

А.А. БОРИСОВ

АДМИНИСТРАЦИЯ ГОРОДА СМОЛЕНСКА

**ПОСТАНОВЛЕНИЕ**

от 17.03.2020 № 528-адм

**О внесении изменений в проекты планировки и межевания  
застроенных территорий в городе Смоленске в границах поселка  
Красный Бор**

В соответствии с Градостроительным кодексом Российской Федерации, постановлениями Администрации города Смоленска от 05.07.2007 № 1927-адм «Об утверждении Положения о подготовке и утверждении документации по планировке территории города Смоленска», от 08.11.2018 № 2954-адм «О принятии решения о подготовке проекта внесения изменений в проект планировки и межевания застроенных территорий в городе Смоленске в границах поселка Красный Бор», от 20.03.2019 № 720-адм «О принятии решения о подготовке проекта внесения изменений в проект планировки и межевания застроенных территорий в городе Смоленске в границах поселка Красный Бор», принимая во внимание протокол публичных слушаний от 15.01.2020 № 175, заключение о результатах публичных слушаний от 23.01.2020, руководствуясь Уставом города Смоленска,

Администрация города Смоленска п о с т а н о в л я е т:

1. Внести изменения в приложения № 10 – 12, утвержденные постановлением Администрации города Смоленска от 16.10.2012 № 1828-адм «Об утверждении проектов планировки и межевания застроенных территорий в городе Смоленске в границах улицы Кирова – проспекта Гагарина – улицы 9 Мая – улицы Пригородной – улицы Ново-Киевской – улицы Колхозной; в границах улицы Николаева – улицы Багратиона – улицы Нахимова – улицы Дзержинского – улицы Октябрьской Революции; в границах улицы Петра Алексея – улицы Попова – улицы Рыленкова; в границах поселка Красный Бор», изложив их в следующей редакции (приложения № 1 – 3).

2. Комитету по информационной политике Администрации города Смоленска опубликовать настоящее постановление в средствах массовой информации.

3. Комитету по информационным ресурсам и телекоммуникациям Администрации города Смоленска разместить настоящее постановление на официальном сайте Администрации города Смоленска.

Глава города Смоленска

А.А. БОРИСОВ

Приложение № 1  
к постановлению Администрации  
города Смоленска  
от 17.03.2020 № 528-адм

Чертежи проекта планировки застроенных территорий в городе Смоленске в границах поселка  
Красный Бор

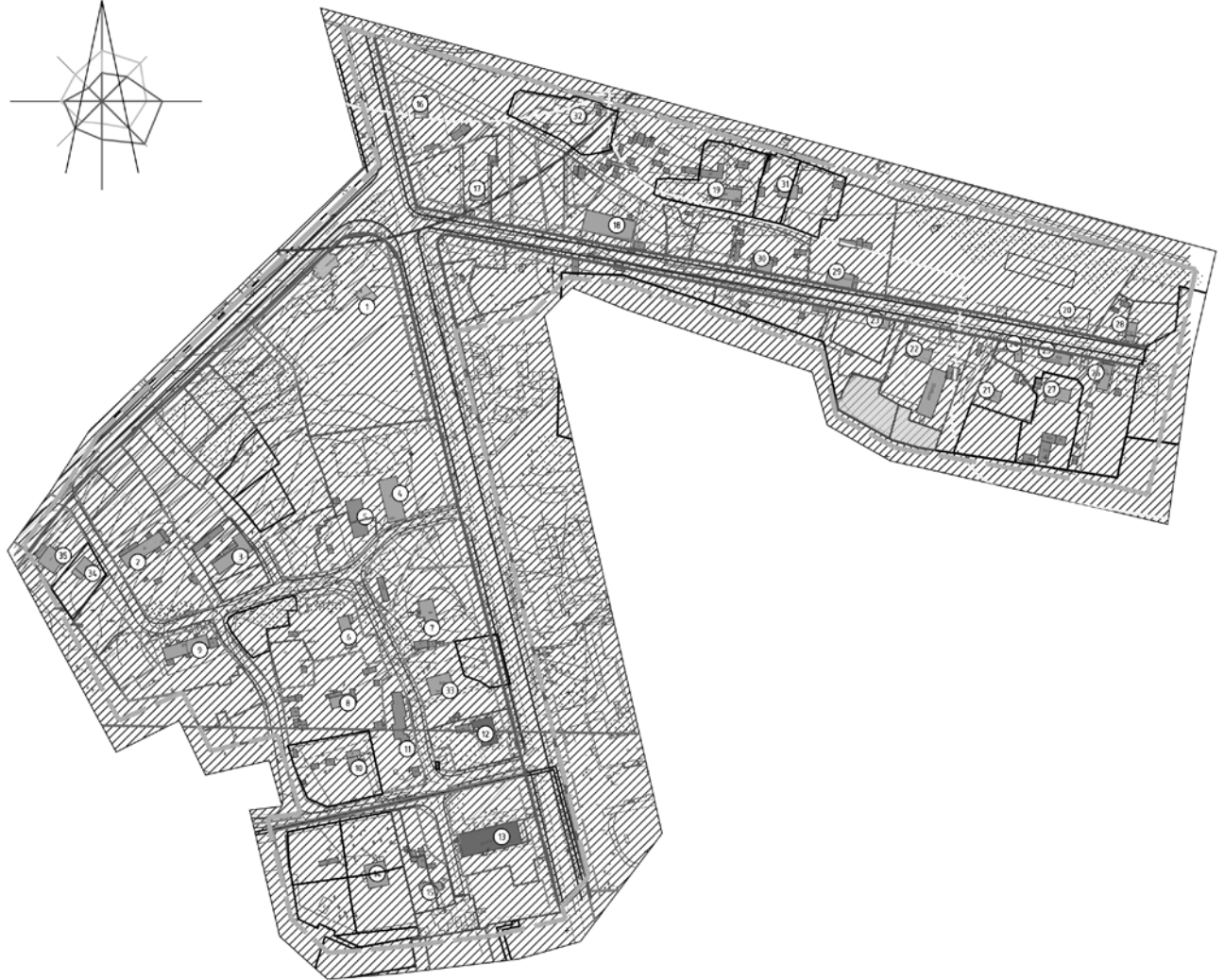
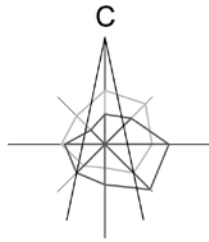


## СОДЕРЖАНИЕ

№ п/п	Лист	Наименование	Масштаб	Прим.
1	ППТ-1	План красных линий (основной чертёж)	1:2000	
2	ППТ-2	Чертёж линий, обозначающих дороги, улицы, проезды, линии связи, объекты инженерной и транспортной инфраструктур, проходы к водным объектам общего пользования и береговым полосам.	1:2000	
3	ППТ-3	Чертёж границ зон планируемого размещения объектов социально-культурного и коммунально-бытового назначения, иных объектов капитального строительства	1:2000	
4	ППТ-4	Чертёж границ зон планируемого размещения объектов федерального значения, объектов регионального значения, объектов местного значения	1:2000	
5	ППТ-5	Разбивочный чертёж красных линий с указанием информации о действующих устанавливаемых красных линий.	1:2000	







Условные обозначения:

- |   |  |
|---|--|
| - граница проектирования  | - ССЗ промышленных предприятий                                     |
| - жилые здания  | - ССЗ автотранспортных предприятий                                 |
| - административные здания, учреждения по обслуживанию населения                             | - ССЗ объектов социально-культурно-бытового обслуживания населения |
| - культовые объекты   | - ССЗ объектов спортивно-оздоровительного назначения               |
| - склады и сараи  | - ССЗ ГРП  |
| - здания, подлежащие сносу  | - ССЗ КНС  |
| 1 - номер объекта капитального строительства по экспликациям                                | - зона охраны природного ландшафта                                 |
| - красные линии   | - ССЗ кладбищ  |
| - линии регулирования застройки   | - зона скверов и бульваров   |
| - красные линии за границей проектирования  | - ССЗ предприятий обслуживания воздушного транспорта               |
| - красные линии линейных объектов (технические линии инженерных сетей) - существующие       | - ССЗ предприятий обслуживания железнодорожного транспорта         |
| - красные линии линейных объектов (технические линии инженерных сетей) - проектируемые      | - ССЗ производственно-складской базы для военной части             |
| - границы формируемых земельных участков  |  |
| - границы существующих земельных участков, стоящих на учете в ГКН, корректируемых           |  |
| - границы существующих земельных участков, стоящих на учете в ГКН                           |  |
| - границы существующих земельных участков, стоящих на учете в ГКН, предлагаемых к изменению |  |



Ссылка  
 Вид, № подл.  
 Поиск и дата  
 Взам. инв. №

Экспликация земельных участков

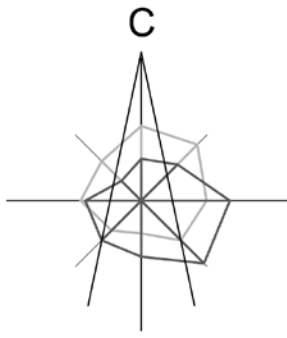
№ п/п	Наименование	С застр.	Этажност ь	Адрес	Эту по пред. нормат.
1	Церковь	100	1	пос. Красный Бор ,ул. Красноборская	-
2	Многоквартирный жилой дом	326	1	пос. Красный Бор ,ул. Промкасса, д.5/33	900
3	Многоквартирный жилой дом	285	1	пос. Красный Бор ,ул. Промкасса, д.5/30	-
4	Многоквартирный жилой дом	376	1	пос. Красный Бор ,ул. Красноборская, д.5/22	4 364
5	Сарай	236	1	пос. Красный Бор ,ул. Красноборская, рядом с д.5/22	-
6	Многоквартирный жилой дом	146	1	пос. Красный Бор ,ул. Красноборская, д.5/24	1100
7	Многоквартирный жилой дом	189	1	пос. Красный Бор ,ул. Красноборская, д.5/25	-
8	Многоквартирный жилой дом	143	1	пос. Красный Бор ,ул. Красноборская, д.5/23	-
9	Многоквартирный жилой дом	272	1	пос. Красный Бор ,ул. Красноборская, д.5/31	-
10	Многоквартирный жилой дом	197	1	пос. Красный Бор ,ул. Красноборская, д.5/22	2291
11	Сарай	283	1	пос. Красный Бор ,ул. Красноборская, рядом с д.5/22	-
12	Почта	186	1	пос. Красный Бор ,ул. Красноборская, рядом с д.5/22	-
13	Кинотеатр	569	1	пос. Красный Бор ,ул. Красноборская, напротив д.9	-
14	Индивидуальный жилой дом	200	1	пос. Красный Бор ,ул. Красноборская, рядом с д.9	-
15	Индивидуальный жилой дом	72	1	пос. Красный Бор ,ул. Красноборская, д.9	360
16	Индивидуальный жилой дом	112	1	пос. Красный Бор ,ул. Красноборская, д.34	1186
17	Индивидуальный жилой дом	102	1	пос. Красный Бор ,ул. Красноборская, д.35/1	-
18	Индивидуальный жилой дом	427	1	пос. Красный Бор ,ул. Красноборская, д.35	-
19	Индивидуальный жилой дом	184	1	пос. Красный Бор ,ул. Красноборская, д.5/82	-
20	Разрушенное здание	616	-	пос. Красный Бор ,ул. Красноборская, напротив д.4	-
21	Индивидуальный жилой дом	63	1	пос. Красный Бор ,ул. Красноборская, д.38	-
22	Индивидуальный жилой дом	145	1	пос. Красный Бор ,ул. Красноборская, д.5/86	-
23	Индивидуальный жилой дом	85	1	пос. Красный Бор ,ул. Красноборская, д.36	-
24	Индивидуальный жилой дом	50	1	пос. Красный Бор ,ул. Красноборская, рядом с д.1/3	-
25	Индивидуальный жилой дом	114	1	пос. Красный Бор ,ул. Красноборская, д.1/3	-
26	Индивидуальный жилой дом	145	1	пос. Красный Бор ,ул. Красноборская, д.4	-
27	Индивидуальный жилой дом	138	1	пос. Красный Бор ,ул. Красноборская, рядом с д.4	-
28	Индивидуальный жилой дом	70	1	пос. Красный Бор ,ул. Красноборская, рядом с д.4	-
29	Индивидуальный жилой дом	158	1	пос. Красный Бор ,ул. Красноборская, д.5/14	1807
30	Индивидуальный жилой дом	86	1	пос. Красный Бор ,ул. Красноборская, рядом с д.5/14	-
31	Индивидуальный жилой дом	103	1	пос. Красный Бор ,ул. Красноборская, рядом с д.5/14	-
32	Индивидуальный жилой дом	71	1	пос. Красный Бор ,ул. Красноборская, рядом с д.5/14	-
33	Многоквартирный жилой дом	177	2	пос. Красный Бор ,ул. Красноборская, рядом с д.5/18	-
34	Индивидуальный жилой дом	120	2	пос. Красный Бор ,ул. Красноборская, рядом с д.5/35	-
35	Индивидуальный жилой дом	165	2	пос. Красный Бор ,ул. Красноборская, рядом с д.5/36	-

1. Чертеж разработан на топографической съемке М 1:500, выполненной отделом геодезических изысканий ООО "БИНОМ" в 2011 г.  
2. Система координат МСК-67, система высот Балтийская.

Муниципальный контракт №195 "Разработка проекта планировки и межевания застроенных территорий г. Смоленска"					
Проект планировки территории квартала в границах пос. Красный Бор (ПК №10)					
Изм.	Лист	№ док.	Подп.	Дата	
1	1				
ГАП	Рейзман				
Проект планировки территории				Стадия	Лист
				П	1
				Листов	5
Разработал	Рейзман			План красных линий (основной чертеж планировки территории) М 1:2000	
И. контроль	Науцова			ООО "БИНОМ"	

Копировал

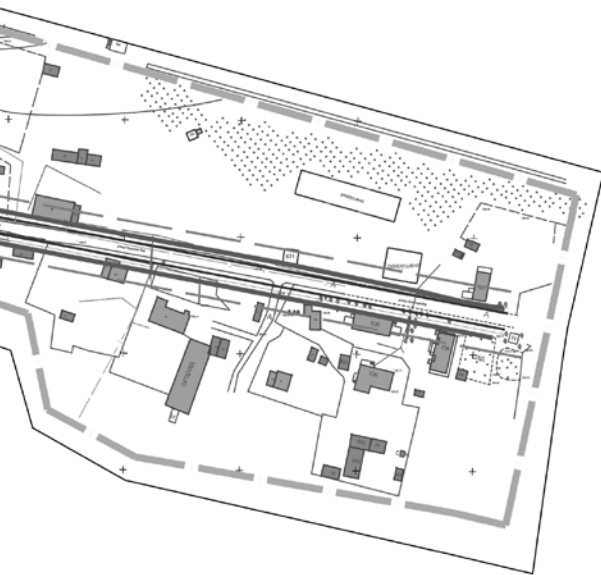
Формат А1

















Создано	

Инв. № подл.	Подпись и дата	Взам. инв. №





Условные обозначения:

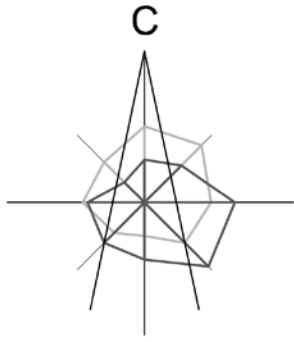
-  - граница проектирования
-  - жилые здания
-  - административные здания, учреждения по обслуживанию населения
-  - культовые объекты
-  - склады и сараи
-  - здания, подлежащие сносу
-  - водопровод
-  - газопровод
-  - сети электроснабжения
-  - красные линии
-  - линии регулирования застройки
-  - красные линии за границей проектирования
-  - красные линии линейных объектов (технические линии инженерных сетей) - существующие
-  - красные линии линейных объектов (технические линии инженерных сетей) - проектируемые

1. Чертеж разработан на топографической съемке М 1:500, выполненной отделом геодезических изысканий ООО "БИНОМ" в 2011 г.
2. Система координат МСК-67, система высот Балтийская.

						Муниципальный контракт №195 "Разработка проекта планировки и межевания застроенных территорий г. Смоленска"			
1						Проект планировки территории квартала в границах пос. Красный Бор (ПК №10)			
Изм.	Кол. уч.	Лист	№ док.	Подп.	Дата	Проект планировки территории	Стадия	Лист	Листов
ГАП		Рейзман		<i>Рейзман</i>			П	2	5
Разработал		Рейзман		<i>Рейзман</i>		Чертеж линий, обозначающих дороги, улицы, проезды, линии связи, объекты инженерной и транспортной инфраструктуры, проходы к водным объектам общего пользования и их береговым полосам М 1:2000	ООО "БИНОМ"		
Н. контроль		Наумова		<i>Наумова</i>					

Копировал

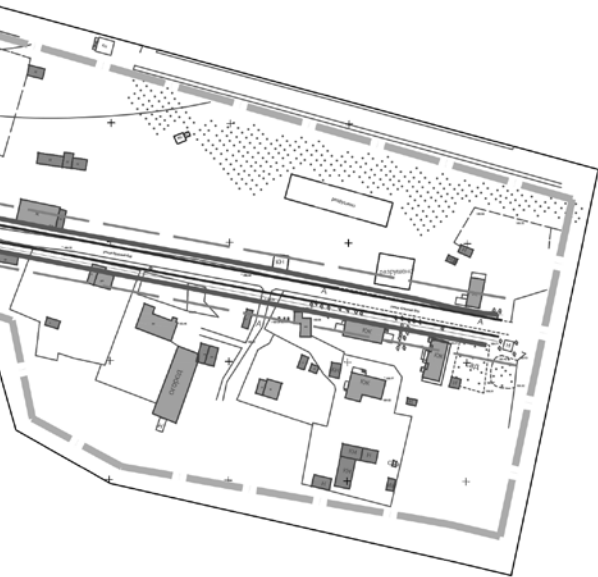
Формат А2



Согласовано					
-------------	--	--	--	--	--

Инв. № подл.	Подпись и дата	Взам. инв. №
--------------	----------------	--------------



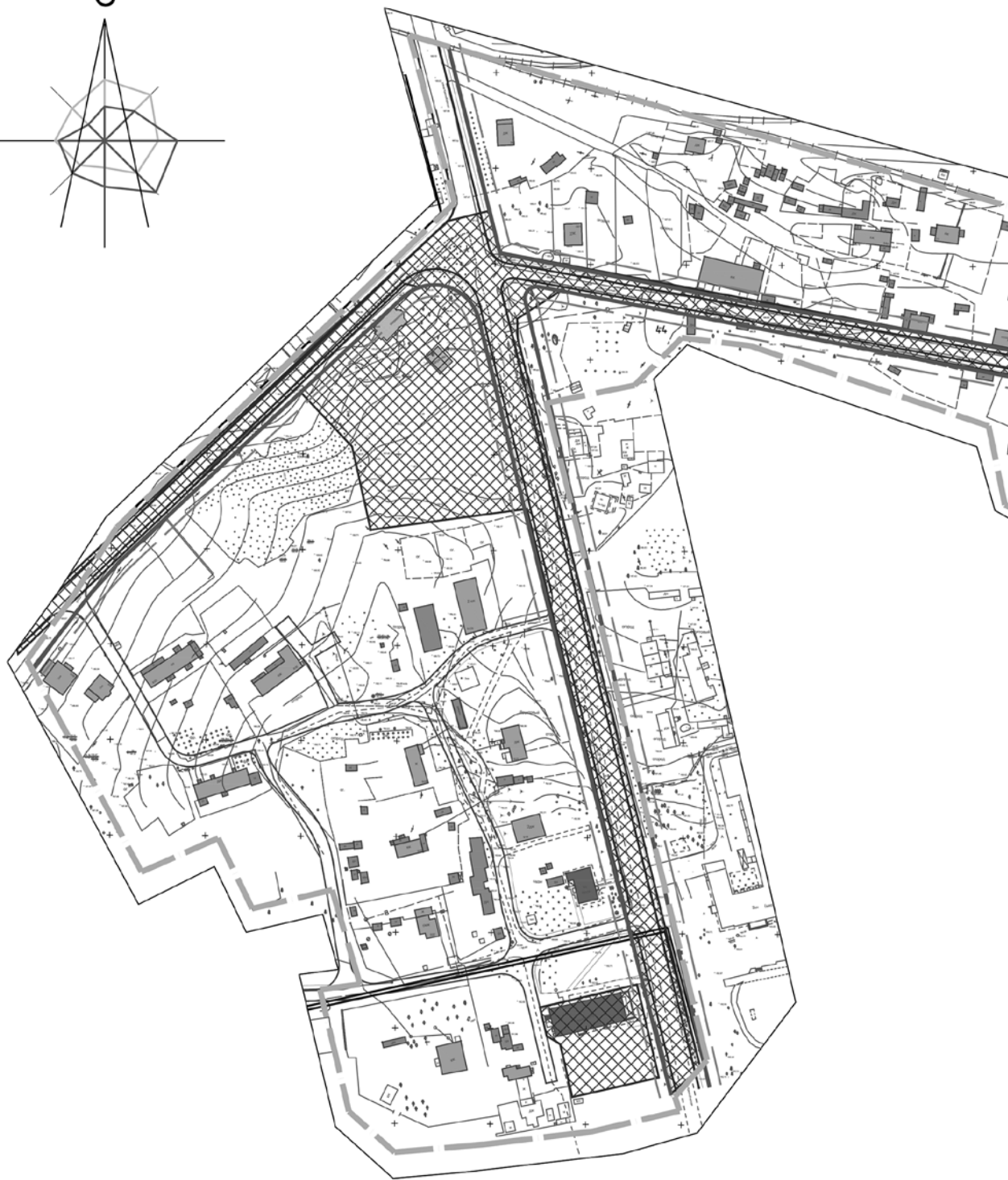
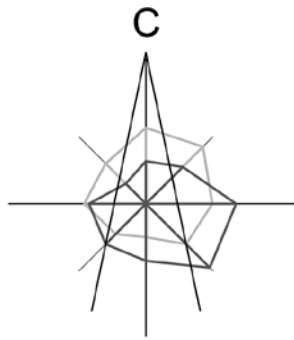


**Условные обозначения:**

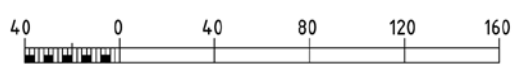
- граница проектирования
- жилые здания
- административные здания, учреждения по обслуживанию населения
- культовые объекты
- склады и сараи
- здания, подлежащие сносу
- красные линии
- линии регулирования застройки
- красные линии за границей проектирования
- красные линии линейных объектов (технические линии инженерных сетей) - существующие
- красные линии линейных объектов (технические линии инженерных сетей) - проектируемые
- зона планируемого размещения объектов

1. Чертеж разработан на топографической съемке М 1:500, выполненной отделом геодезических изысканий ООО "БИНОМ" в 2011 г.
2. Система координат МСК-67, система высот Балтийская.

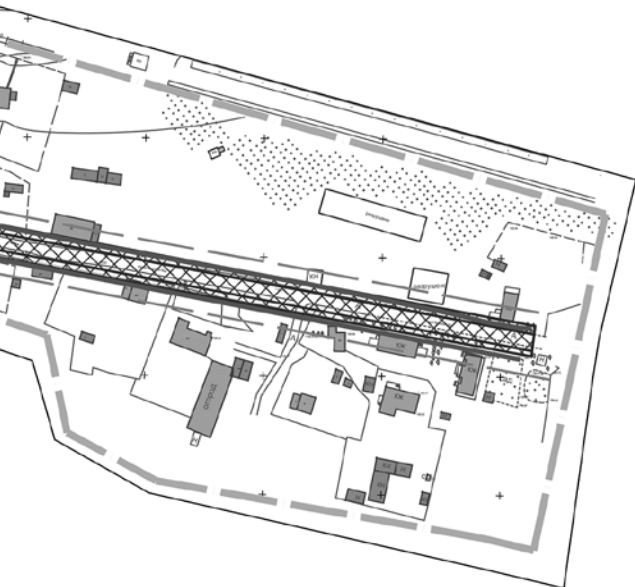
						Муниципальный контракт №195 "Разработка проекта планировки и межевания застроенных территорий г. Смоленска"			
						Проект планировки территории квартала в границах пос. Красный Бор (ПК №10)			
Изм.	Кол. чч.	Лист	№ док.	Подп.	Дата	Проект планировки территории	Стадия	Лист	Листов
Г.АП		Рейзман					П	3	5
Разработал		Рейзман				Чертеж границ зон планируемого размещения объектов социально-культурного и коммунально-бытового назначения, иных объектов капитального строительства М 1:2000	ООО "БИНОМ"		
Н. контроль		Наумова							















Создано					
Изм. № подл.	Подпись и дата	Взам. инв. №			








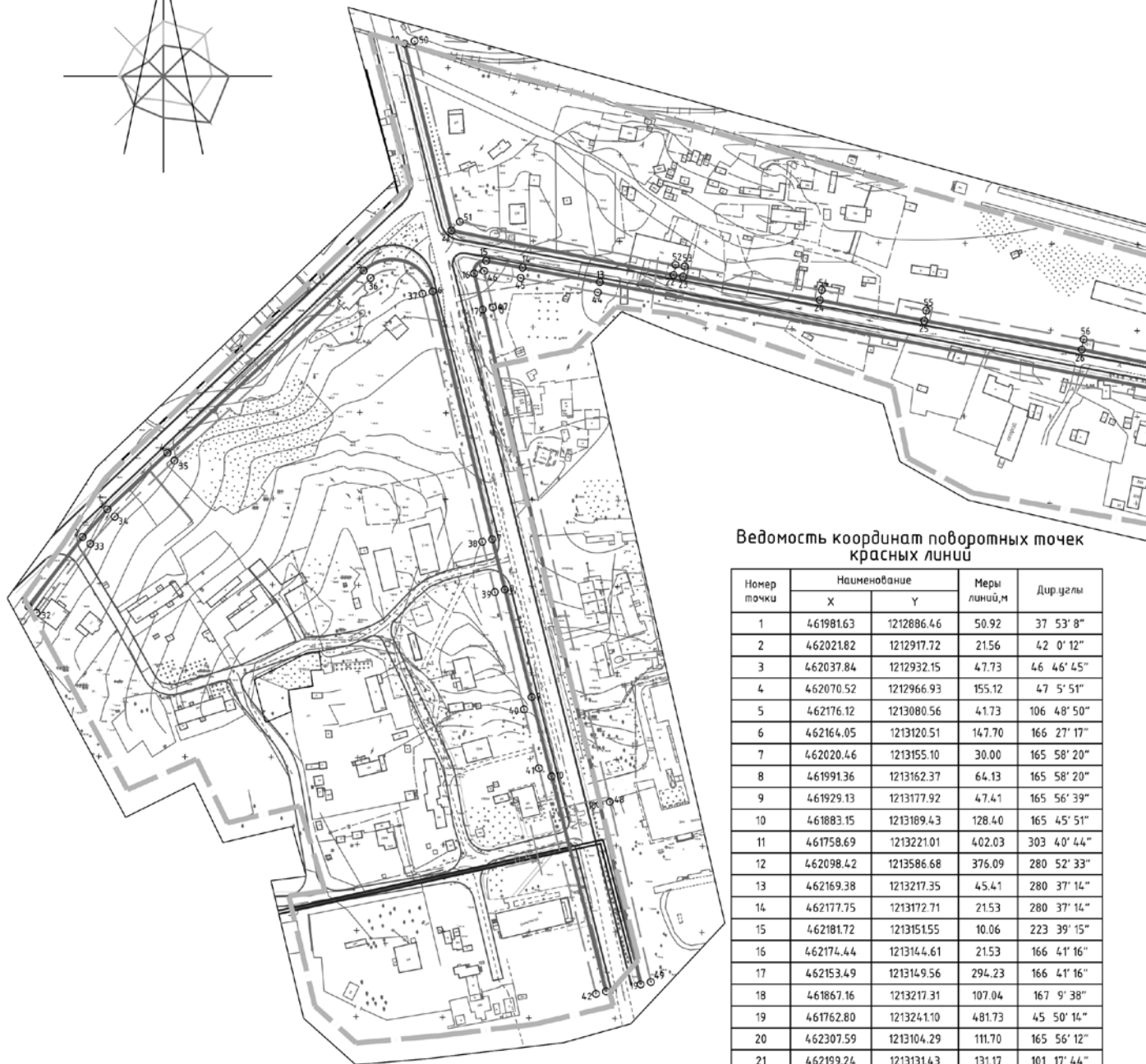
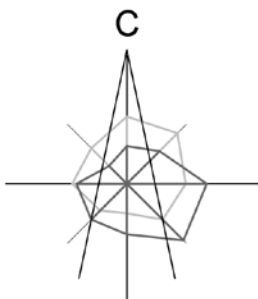


Условные обозначения:

-  - граница проектирования
-  - жилые здания
-  - административные здания, учреждения по обслуживанию населения
-  - культовые объекты
-  - склады и сараи
-  - здания, подлежащие сносу
-  - красные линии
-  - линии регулирования застройки
-  - красные линии за границей проектирования
-  - красные линии линейных объектов (технические линии инженерных сетей) - существующие
-  - красные линии линейных объектов (технические линии инженерных сетей) - проектируемые
-  - зона планируемого размещения объектов

1. Чертеж разработан на топографической съемке М 1:500, выполненной отделом геодезических изысканий ООО "БИНОМ" в 2011 г.
2. Система координат МСК-67, система высот Балтийская.

						Муниципальный контракт №195 "Разработка проекта планировки и межевания застроенных территорий г. Смоленска"			
						Проект планировки территории квартала в границах пос. Красный Бор (ПК №10)			
Изм.	Кол. уч.	Лист	№ док.	Подп.	Дата	Проект планировки территории	Стадия	Лист	Листов
ГАП		Рейзман					П	4	5
Разработал		Рейзман				Чертеж границ зон планируемого размещения объектов федерального, регионального и местного значения М 1:2000	ООО "БИНОМ"		
Н. контроль		Наумова							



Ведомость координат поворотных точек красных линий









Номер точки	Наименование		Меры линий, м	Дир углы
	X	Y		
1	461981.63	1212886.46	50.92	37 53' 8"
2	462021.82	1212917.72	21.56	42 0' 12"
3	462037.84	1212932.15	4.7.73	46 46' 45"
4	462070.52	1212966.93	155.12	47 5' 51"
5	462176.12	1213080.56	41.73	106 48' 50"
6	462164.05	1213120.51	147.70	166 27' 17"
7	462020.46	1213155.10	30.00	165 58' 20"
8	461991.36	1213162.37	64.13	165 58' 20"
9	461929.13	1213177.92	4.7.41	165 56' 39"
10	461883.15	1213189.43	128.40	165 45' 51"
11	461758.69	1213221.01	402.03	303 40' 44"
12	462098.42	1213586.68	376.09	280 52' 33"
13	462169.38	1213217.35	45.41	280 37' 14"
14	462177.75	1213172.71	21.53	280 37' 14"
15	462181.72	1213151.55	10.06	223 39' 15"
16	462174.44	1213144.61	21.53	166 41' 16"
17	462153.49	1213149.56	294.23	166 41' 16"
18	461867.16	1213217.31	107.04	167 9' 38"
19	461762.80	1213241.10	481.73	45 50' 14"
20	462307.59	1213104.29	111.70	165 56' 12"
21	462199.24	1213131.43	131.17	101 17' 44"
22	462173.55	1213260.05	5.60	99 52' 20"
23	462172.59	1213265.57	80.38	99 45' 54"
24	462158.96	1213344.79	61.67	101 7' 20"
25	462147.06	1213405.30	92.75	100 22' 9"
26	462130.36	1213496.54	62.29	101 39' 53"
27	462117.77	1213557.54	15.46	103 30' 21"
28	462114.16	1213572.57	2.19	99 58' 40"
29	462113.78	1213574.73	10.83	100 15' 44"
30	462111.85	1213585.39	5.93	94 44' 22"
31	462111.36	1213591.30	525.06	291 56' 47"



Согласовано  
 Инв. № подл.  
 Подпись и дата  
 Взам. инв. №



**Условные обозначения:**

-  - граница проектирования
-  - красные линии
-  - линии регулирования застройки
-  - красные линии за границей проектирования
-  - красные линии линейных объектов (технические линии инженерных сетей) - существующие
-  - красные линии линейных объектов (технические линии инженерных сетей) - проектируемые
-  25 - номер поворотной точки
-  - место построения поперечного профиля



**Ведомость координат поворотных точек линий регулирования застройки**

Номер точки	Наименование		Меры линий, м	Дир. углы
	X	Y		
32	461977.95	1212891.19	50.70	37 53' 8"
33	462017.96	1212922.33	21.09	42 0' 12"
34	462033.63	1212936.44	47.47	46 46' 45"
35	462066.14	1212971.03	155.12	47 5' 51"
36	462171.74	1213084.66	31.35	106 49' 11"
37	462162.67	1213114.67	147.74	166 27' 17"
38	462019.03	1213149.27	30.03	165 58' 20"
39	461989.90	1213156.55	69.94	165 58' 20"
40	461922.04	1213173.51	35.19	165 58' 20"
41	461887.91	1213182.04	134.83	165 45' 51"
42	461757.22	1213215.19	392.04	304 15' 56"
43	462089.91	1213599.19	389.97	280 52' 33"
44	462163.49	1213216.23	45.40	280 37' 14"
45	462171.85	1213171.61	21.53	280 37' 14"
46	462175.82	1213150.45	21.53	166 41' 16"
47	462154.87	1213155.40	294.26	166 41' 16"
48	461868.52	1213223.16	107.06	167 9' 38"
49	461764.13	1213246.95	479.79	47 14' 8"
50	462309.05	1213110.11	107.91	165 56' 12"
51	462204.38	1213136.33	127.30	101 17' 44"
52	462179.45	1213261.16	5.52	99 52' 20"
53	462178.50	1213266.59	80.45	99 45' 54"
54	462164.86	1213345.87	61.70	101 7' 20"
55	462152.95	1213406.42	92.74	100 22' 9"
56	462136.26	1213497.64	78.25	100 46' 16"
57	462121.64	1213574.51	20.42	99 47' 45"
58	462118.16	1213594.63	520.77	291 30' 11"

1. Чертеж разработан на топографической съемке М 1:500, выполненной отделом геодезических изысканий ООО "БИНОМ" в 2011 г.

2. Система координат МСК-67, система высот Балтийская.

Муниципальный контракт №195 "Разработка проекта планировки и межевания застроенных территорий г. Смоленска"					
Проект планировки территории квартала в границах пос. Красный Бор (ПК №10)					
Изм.	Кол.уч.	Лист	№ док.	Подп.	Дата
Г.АП		Рейзман		<i>Рейзман</i>	
Проект планировки территории				Стадия	Лист
				П	5
Разработал Рейзман				Листов	
Н. контроль Наумова				5	
Разбивочный чертеж красных линий с указанием информации о действующих и устанавливаемых красных линиях М 1:2000					
ООО "БИНОМ"					

Копировал

Формат А2



Приложение № 2  
к постановлению Администрации  
города Смоленска  
от 17.03.2020 № 528-адм

Положения о размещении объектов капитального строительства федерального, регионального и местного значения; характеристиках планируемого развития территории, в том числе сведения о плотности и параметрах застройки территории; характеристиках развития систем социального, транспортного обслуживания и инженерно-технического обеспечения в границах поселка Красный Бор

## СОДЕРЖАНИЕ ТОМА 10.2

НАИМЕНОВАНИЕ РАЗДЕЛОВ	СТР.
<p>1. Положения о размещении объектов капитального строительства федерального, регионального и местного значения на территории в границах: поселок Красный бор (ПК№10).</p> <p>2. Положения о характеристиках планируемого развития территории, в том числе сведения о плотности и параметрах застройки территории в границах: поселок Красный бор (ПК№10).</p> <p>3. Положения о характеристиках развития систем социального, транспортного обслуживания и инженерно-технического обеспечения, необходимых для развития территории в границах: поселок Красный бор (ПК№10).</p>	

## ВНЕСЕНИЕ ИЗМЕНЕНИЙ В ПРОЕКТ ПЛАНИРОВКИ И МЕЖЕВАНИЯ КВАРТАЛА В ГРАНИЦАХ ПОС. КРАСНЫЙ БОР

Изменения в документацию по планировке и межеванию квартала в границах пос. Красный Бор, утвержденный постановлением Администрации города Смоленска от 16.10.2012 №1828-адм, внесены на основании Постановления Администрации г. Смоленска от 18.08.2017 №2233-адм «О внесении изменений в постановление Администрации города Смоленска от 16.10.2012 №1828-адм «Об утверждении проектов планировки и межевания застроенных территорий в городе Смоленске в границах поселка Красный Бор» и Постановления Администрации г. Смоленска от 20.03.2019 №720-адм «О принятии решения о подготовке проекта внесения изменений в проект планировки и межевания застроенных территорий в городе Смоленске в границах поселка Красный Бор».

Изменения были внесены в проект межевания территории в следующем составе:

- Предусмотрен проезд к земельному участку № 13 по экспликации;
- Предусмотреть сервитут к земельным участкам №№ 11, 12 по экспликации;
- Переформированы участки №10 и № 21 по экспликации с учетом хозяйственных построек;
- Земельный участок № 22 по экспликации (первоначальная площадь участка – 1535 м<sup>2</sup>) преобразован в два участка: № 22 площадью 1006 м<sup>2</sup> и № 23 площадью 871 м<sup>2</sup>;
- Переформирован участок № 54 по экспликации (первоначальная площадь – 1552 м<sup>2</sup>, после изменений – 1787 м<sup>2</sup>);
  - Участок 53 разделен на два участка под блокированную застройку: № 53 площадью 477 м<sup>2</sup>, № 75 площадью 700 м<sup>2</sup>;
- Сформирован участок общего пользования № 81 по экспликации площадью 531 м<sup>2</sup> для прохода к территории общего пользования – лесной массив «Красный бор»;
  - Участок № 27 по экспликации (первоначальная площадь – 2147 м<sup>2</sup>) разделен на три участка под секции блокированного дома №№ 27(1), 27(2), 27(3) площадью 700 м<sup>2</sup> каждый;
  - Отображены участки №№ 87, 88 по экспликации и переформированы (площадь участка № 87 по кадастру – 1378 м<sup>2</sup>, после изменений – 1356 м<sup>2</sup>; площадь участка № 88 по кадастру – 1146 м<sup>2</sup>, после изменений – 1136 м<sup>2</sup>);
    - Сформирован участок № 68 по экспликации площадью 1689 м<sup>2</sup>;
    - Переформирован участок № 24 (первоначальная площадь 1703 м<sup>2</sup>, после изменений 1917 м<sup>2</sup>);
  - Отображен участок с кадастровым номером 67:27:0011112:7, № 93 по экспликации площадью 9 м<sup>2</sup>;
  - Отображен участок № 94 площадью 147 м<sup>2</sup> с видом разрешенного использования «Земельные участки (территории) общего пользования» (12.0);
  - Участок № 41– изменен вид разрешенного использования в соответствии с данными кадастрового учета;
    - Земельный участок №2 отражен в соответствии с данными кадастрового учета – площадь 441 м<sup>2</sup>;
    - Земельный участок №26 отражен в соответствии с данными кадастрового учета – площадь 441 м<sup>2</sup>;
    - Переформирован земельный участок № 26 – площадь после изменений 1606 м<sup>2</sup>;
    - Земельный участок № 18 по экспликации с первоначальной площадью 1632 м<sup>2</sup> разделен на два участка: участок №18 площадью 1006 м<sup>2</sup> с видом разрешенного использования «Для индивидуального жилищного строительства (2.1)» и участок № 83 площадью 422 м<sup>2</sup> с видом разрешенного использования «Для индивидуального жилищного строительства (2.1)» (дополнительный



к основному земельному участку индивидуального жилого дома по адресу п. Красный Бор, дом 5/30).

В ходе разработки проекта внесения изменений были устранены технические ошибки. Права юридических и физических лиц, интересы которых затрагиваются в ходе данного внесения изменений, нарушены не были.



## **Положения о размещении объектов капитального строительства федерального, регионального и местного значения на территории в границах: поселок Красный бор (ПК№10).**

Площадь территории проектируемого квартала – 15,7 га (расчетная).

Численность населения составляет (расчетная) – 45 человек. ( $S_{\text{общ. жил.}}/30 \text{ кв.м} = 1350/30 = 45$ ) – согласно п. 5.6. и Таблице 2 СП 42.13330.2011 «Градостроительство. Планировка и застройка городских и сельских поселений. Актуализированная редакция СНиП 2.07.01-89\*».

Согласно карте функциональных зон Генерального плана г. Смоленска проектируемая территория квартала состоит из:

- зоны застройки индивидуальными жилыми домами коттеджного типа.

Согласно карте градостроительного зонирования Правил землепользования и застройки (ПЗЗ) г. Смоленска проектируемая территория квартала состоит из:

- зоны застройки индивидуальными (одноквартирными) жилыми домами коттеджного типа и жилыми домами блокированного типа – (Ж1).

(См. «Схема функционального использования территории с выделением зеленых насаждений и элементов благоустройства М 1:2000» Том 10.3).

На основании документации по планировке и межеванию территории, утвержденной главой администрации г. Смоленска, рекомендуем внести изменения в правила землепользования и застройки в части уточнения (корректировки) границ территориальных зон с учетом:

- возможности сочетания в пределах одной территориальной зоны различных видов существующего и планируемого использования земельных участков;
- функциональных зон и параметров их планируемого развития, определенных действующим генеральным планом;
- сложившейся планировки территории и существующего землепользования;
- предотвращения возможности причинения вреда объектам капитального строительства, расположенным на смежных земельных участках.

В части размещения объектов капитального строительства федерального, регионального и местного значения – проектируются две улицы с твердым покрытием в соответствии с Генеральным планом г. Смоленска. (См. Чертеж красных линий (основной чертеж проекта планировки территории). М 1:2000).



### Технико-экономические показатели проекта планировки

№ п/п	Наименование показателя	Ед. измерения	Современное состояние	Проектируемое
<b>1.</b>	<b>ТЕРРИТОРИЯ</b>			
1.1.	Общая площадь территории квартала в границах, в том числе территории:	га	17,7	17,7
1.1.1.	Жилых зон, в том числе:	га/%		
	Многоэтажная (9 этажей и более)	-//-	-	-
	Среднеэтажная (5-8 этажей)	-//-	-	-
	Малоэтажная (1-4 этажа)	-//-	12,8/74,7	12,8/74,7
	Коллективные садоводства	-//-	-	-
1.1.2.	Общественно-деловых зон	-//-	-	-
1.1.3.	Культурной застройки	-//-	-	-
1.1.4.	Производственных зон	-//-	0,2/0,9	0,2/0,9
1.1.5.	Зон инженерной и транспортной инфраструктуры	-//-	-	-
1.1.6.	Железнодорожного транспорта	-//-	-	-
1.1.7.	Рекреационных зон	-//-	1,3/7,9	1,3/7,9
1.1.8.	Городских лесов и лесопарков	-//-	-	-
1.1.9.	Водных поверхностей	-//-	-	-
1.1.10.	Сельскохозяйственного использования	-//-	-	-
1.1.11.	Кладбищ	-//-	-	-
1.1.12.	Военные и иных режимов использования	-//-	1,2/7,3	1,2/7,3
1.2.	Из общей площади: территории общего пользования			
	- зеленые насаждения общего пользования	га/%	8,8/56,1	4,4/28,0
	- улицы, дороги, проезды, площадки	-//-	0,5/3,4	2,8/17,5
	- альтернативное озеленение – экопарковки		-	
<b>2.</b>	<b>НАСЕЛЕНИЕ</b>			
2.1.	Численность населения	тыс. чел.	0,045	0,045
<b>3.</b>	<b>ЖИЛИЩНЫЙ ФОНД</b>			
3.1.	Общая площадь жилых домов, в том числе:	тыс. кв. м	1,359	1,359
	государственный (включая ведомственный) и муниципальный	тыс. кв. м квартир/% к общему объему жилого фонда	-	-
	частной собственности	-//-	1,359/100	1,359/100
3.2.	Из общего жилого фонда			
	многоэтажный (9 этажей и более)	-//-	-	-
	среднеэтажный (4-8 этажей)	-//-	-	-

№ п/п	Наименование показателя	Ед. измерения	Современное состояние	Проектируемое
	малоэтажный (1-3 этажа)	-//-	1,359/100	1,359/100
3.3	Убыль жилого фонда – всего, в т. ч. аварийные	тыс. кв. м квартир	-	-
3.4	Существующий сохраняемый жилой фонд	-//-	1,359	1,359
3.5	Новое жилищное строительство (проектируемое) – всего	тыс. кв. м кв./%	-	-
3.6.	Структура нового жилищного строительства по этажности, в т.ч.			
	многоэтажное (9 этажей и более)	тыс. кв. м кв./%	-	-
	среднеэтажное (4-8 этажей )	-//-	-	-
	малоэтажное (1-3 этажа)	-//-	1,745/56,3	1,745/56,3
<b>4.</b>	<b>УЧРЕЖДЕНИЯ СОЦИАЛЬНОЙ ИНФРАСТРУКТУРЫ</b>	Всего / на 1000 чел		
4.1.	Детские образовательные учреждения	тыс. мест	-	-
4.2.	Общеобразовательные школы	тыс. мест	-	-
4.3.	Больницы	тыс. коек/шт.	-	-
4.4.	Поликлиники	тыс. пос. /шт.	-	-
4.5	Прочие объекты социального и культурно-бытового обслуживания населения		4	4
	Прод. и непрод. торговля	шт.	-	-
	Общественное питание	шт.	-	-
	Бытовое обслуживание	раб. мест	-	-
	Аптеки	шт.	-	-
	Станции скорой помощи	а-машины	-	-
	Библиотеки	объект	-	-
	Гостиницы	тыс. мест	-	-
	Пожарное депо	а-машин	-	-
	Бани	тыс. мест	-	-
	Прочие			
<b>5.</b>	<b>ТРАНСПОРТНАЯ ИНФРАСТРУКТУРА</b>			
5.1.	Протяженность линий пассажирского общественного транспорта			
	автобус	км	0,6	0,6
	трамвай	км	-	-
	троллейбус	км	-	-
5.2.	Протяженность улично-дорожной сети (в границах проектирования)	км	0,6	1,7
	Протяженность магистральных улиц и дорог (в границах проектирования)	км	0,6	0,6
5.3.	Плотность улично-дорожной сети в пределах границ проектирования	км/кв. км	3,5	10,5

№ п/п	Наименование показателя	Ед. измерения	Современное состояние	Проектируемое
	Плотность магистральной сети в пределах застройки	км/кв. км	3,5	3,5
5.4.	Транспортные развязки в разных уровнях	единиц	-	-
5.5.	Обеспеченность населения индивидуальными легковыми автомобилями	тыс. автомоб.	16	16
<b>6.</b>	<b>ИНЖЕНЕРНАЯ ИНФРАСТРУКТУРА И БЛАГОУСТРОЙСТВО ТЕРРИТОРИИ</b>			
6.1.	<b>Водоснабжение</b>			
6.1.1.	Протяженность сетей	км	-	-
6.2.	<b>Водоотведение</b>			
6.2.1.	Протяженность сетей	км	-	-
6.3.	<b>Энергоснабжение</b>			
6.3.1.	Протяженность сетей	км	2,8	2,8
6.4.	<b>Теплоснабжение</b>			
6.4.1.	Протяженность сетей	км	-	-
6.5.	<b>Газоснабжение</b>			
6.5.1.	Протяженность сетей	км	2,4	2,4
6.6.	<b>Связь</b>			
6.6.1.	Протяженность сетей	км	-	-
6.7.	<b>Инженерная подготовка территории</b>			
6.7.1.	Подсыпка территории	млн куб. м	-	-
6.7.2.	Берегоукрепление откосное	км	-	-
6.7.3.	Берегоукрепление – вертикальная стенка	км	-	-
6.8.	<b>Санитарная очистка территории</b>			
6.8.1.	Общее количество и территория кладбищ	га	-	-

## **Положения о характеристиках планируемого развития территории, в том числе сведения о плотности и параметрах застройки территории в границах: поселок Красный бор (ПК№10).**

Подготовка проекта планировки территории квартала (далее – Проект планировки) осуществлена для выделения элементов планировочной структуры, установления параметров планируемого развития элементов планировочной структуры, зон планируемого размещения объектов федерального значения, объектов регионального значения, объектов местного значения. (Согласно статье 42 п.1 ГрК РФ).

Проект планировки подготовлен в соответствии с Градостроительным кодексом Российской Федерации, Земельным кодексом Российской Федерации, иными нормативными правовыми актами в области градостроительства и согласно Техническому заданию на проектирование.

### **1. Параметры планируемого развития застроенной территории.**

Территория проектирования поселка составляет 157887 кв. м и состоит из семи кадастровых кварталов с номерами 67:27:0011101; 67:27:0011102; 67:27:0011109; 67:27:0011110; 67:27:0011111; 67:27:0011112; 67:27:0011122.

Расчетный коэффициент застройки территории квартала –  $K_z=0,05$ .

Расчетный коэффициент плотности застройки территории квартала –  $K_{пл.з}=0,1$ .

Расчетная плотность застройки квартала составляет 10%. При расчете общая площадь зданий и сооружений делилась на площадь проектируемого квартала в границах проектирования. (Проектирование ведется по застроенной территории, показатели рассчитываются в соответствии с СП 42.13330.2011 Градостроительство. Планировка и застройка городских и сельских поселений. Актуализированная редакция СНиП 2.07.01-89\*).

Проект планировки территории квартала рекомендует предусмотреть реконструкцию, модернизацию и капитальный ремонт существующих зданий, реконструировать системы инженерного оборудования и благоустройство территории.

Проектом планировки рекомендовано провести строительную экспертизу и согласование с пользователями для определения физического износа капитальных и жилых строений на придомовых территориях. По результатам экспертизы и согласования необходимо принять решение о сносе либо реконструкции данных объектов.

При расширении улиц и проездов необходимо разработать **рабочие проекты** по выносу инженерных сетей и сооружений.

Проектом планировки и межевания предусмотрено снять с учета следующие участки: 67:27:0000000:504; 67:27:0011112:1; 67:27:0011112:2; 67:27:0011109:5; 67:27:0011109:9 (на основании расчетов в проекте межевания – см. том 10.5, 10.6, 10.7).

В проекте планировки и межевания сформированы участки под линейные объекты в соответствии с Генеральным планом г. Смоленска. (См. «Основной чертеж. М 1:500» Проекта межевания. Том 10.5).

### **Краткое изложение принятых решений.**

#### **1.1. Архитектурно-планировочная организация территории квартала.**

Проектируемая территория поселка включает в себя территорию, занятую индивидуальными жилыми зданиями, административными зданиями, учреждениями обслуживания и территорию общего пользования. Территории общего пользования – территории, которыми беспрепятственно пользуется неограниченный круг лиц (в том числе площади, улицы, проезды, набережные, береговые полосы водных объектов общего пользования, скверы, бульвары).

Необходимо выполнить рабочий проект освещения территории квартала как вдоль основных улиц, проездов, так и внутри придомовых территорий, используя технологии энергосбережения.

Проектом планировки рекомендуется на фасадах всех объектов капитального строительства разместить адресные указатели с наименованием улиц и номеров домов.

### **1.2. Объемно-планировочные и конструктивные решения зданий и сооружений.**

Проектом планировки предусмотрено сооружение на территории квартала экопарковок, для улучшения транспортной инфраструктуры квартала. При этом не нарушается экологическая ситуация, а устраивается альтернативное озеленение. Также выполнить рабочий проект освещения экопарковок. На одно машино-место проектом предусматривается 12,5 кв.м экопарковки. Тип материалов и конструкций, применяемых при возведении экопарковки необходимо определить в соответствии с данным типом сооружений в каждом конкретном случае, используя передовой общемировой опыт.

Возведение строений и сооружений допускается после внесения изменений в проект планировки территории квартала в порядке, установленном градостроительным законодательством.

## **Положения о характеристиках развития систем социального, транспортного обслуживания и инженерно-технического обеспечения, необходимых для развития территории в границах: посёлок Красный бор (ПК№10).**

### **1. Характеристика развития системы социального обслуживания.**

Основная задача проекта планировки в области социального обслуживания населения состоит в наращивании емкостей предприятий и равномерности их распределения по территории жилых зон города.

Проект планировки рекомендует для расширения сети использовать нежилые помещения, встроенные в жилые дома, отдельно стоящие объекты и включение предприятий бытового обслуживания в состав торговых и торгово-развлекательных комплексов.

Проектом предлагаются реконструировать существующее здание кинотеатра, с созданием на его базе досугового центра.

### **2. Характеристика развития системы транспортного обслуживания.**

Транспортное обслуживание проектируемой территории квартала выполнены с учетом генерального плана города Смоленска.

На проектируемой территории квартала предусматривается устройство вместо грунтовых дорог с асфальтовым покрытием, проектируются внутри поселковые и расширяются существующие проезды. Планировочное решение улично-дорожной сети на территории квартала обеспечивает проезд автотранспорта к зданиям и объектам общего пользования.

На проектируемой территории квартала предусматривается расширение существующих проездов. Планировочное решение улично-дорожной сети на территории квартала обеспечивает проезд автотранспорта к зданиям и объектам общего пользования.

Красные линии на территории координируются в проекте планировки. Устанавливаются по методике главного архитектора проекта, на основании планографической информации г. Смоленска. О самой методике см. в Томе 10.4.

В проекте планировки территории для увеличения пропускной способности улично-дорожной сети проектируется расширение проезжей части улиц в соответствии с требованиями таблицы 8 СП.42.13330.2011. Свод правил. Градостроительство. Планировка и застройка городских и сельских поселений. Актуализированная редакция СНиП 2.07.01-89\*. В дальнейшем необходимо разработать рабочие проекты на каждую расширяемую улицу.

Ширина улицы Красноборской в границах красных линий переменная, она составляет – 25 м – 25,8 м. Ширина проезжей части 12 м.

Ширина улицы Промкасса в границах красных линий переменная, она составляет – 15 м – 17 м. Ширина проезжей части увеличивается с 6 до 7 м. Дорожное покрытие проектируется асфальтовым.

Ширина улицы Красный бор в границах красных линий переменная, она составляет – 12,4 – 15,2 м. Ширина проезжей части увеличивается с 3,5 до 7 м. Дорожное покрытие проектируется асфальтовым.

Радиусы закругления края проезжей части разные – 8,0 м, 12 м, 18 м.

Ширина проезжей части проездов – 5,5 – 6 м.

(См. «Схема организации улично-дорожной сети, которая может включать схему размещения парковок (парковочных мест), и схему движения транспорта на соответствующей территории. Схема развития и реконструкции улично-дорожной сети территории города, связанной с развитием рассматриваемой территории проектирования» Том 10.3).

Необходимо установить светофоры на проектируемых улицах в местах пересечения с существующими улицами согласно «Схеме организации улично-дорожной сети, которая может вклю-

чать схему размещения парковок (парковочных мест), и схему движения транспорта на соответствующей территории» Том 10.3.

Территория проектируемого квартала обслуживается автобусами и маршрутными такси. Их маршруты проходят по ул. Красноборской с организацией движения общественного транспорта в жилом районе.

Так же в сложившейся застройке проектируются экопарковки везде, где это соответствует нормам.

#### **Согласно Правилам дорожного движения:**

17. Движение в жилых зонах.

17.1. В жилой зоне, то есть на территории, въезды на которую и выезды с которой обозначены знаками 5.38 и 5.39, движение пешеходов разрешается как по тротуарам, так и по проезжей части. В жилой зоне пешеходы имеют преимущество, однако они не должны создавать необоснованные помехи для движения транспортных средств.

17.2. В жилой зоне запрещается сквозное движение, учебная езда, стоянка с работающим двигателем, а также стоянка грузовых автомобилей с разрешенной максимальной массой более 3,5 т вне специально выделенных и обозначенных знаками и (или) разметкой мест.

17.4. Требования данного раздела распространяются также на дворовые территории.

Проектом планировки территории рекомендовано соблюдать Правила дорожного движения и запретить сквозное движение через жилую зону.

#### **Расчет уровня автомобилизации.**

В соответствии с Генеральным планом города Смоленска показатель легковых автомобилей для индивидуального пользования принят 345 ед. на 1000 жителей.

Количество легковых автомобилей при планируемой численности населения 45 составляет 16 единиц.

Генеральным планом на территории проекта планировки не предусматривались отдельные зоны для хранения легковых автомобилей.

Хранение легковых автомобилей индивидуальных владельцев предусматривается в гаражах при индивидуальных жилых домах, на наружных экопарковках.

У всех объектов обслуживания и досуга должны предусматриваться автостоянки ёмкостью, соответствующей нормам СНиП. В проекте планировки автостоянки предусматриваются везде, где это не противоречит требованиям норм СНиП. (См. Чертеж красных линий (основной чертеж проекта планировки территории). М 1:2000).

#### **2.1. Транспортное обслуживание.**

Транспортное обслуживание внутри территории осуществляется по внутриквартальным проездам шириной 4,5 – 6,0 м.

Общая протяженность проездов составляет – 1000 м.

#### **2.2. Объекты транспортного обслуживания.**

Проектом предусмотрено размещение на территории квартала наземных экопарковок для индивидуального транспорта на 9 машино-мест.

#### **2.3. Обеспечение стоянками для хранения автомобилей.**

№п/п	Наименование	Единица измерения	Кол-во	Примечание
1.	Гаражи (стоянки) для постоянного хранения легковых автомобилей (существующие)	м/мест	-	
2.	Стоянки для временного хранения легковых автомобилей для жителей квартала (существующие)	м/мест	-	
3.	Стоянки для временного хранения легковых автомобилей для жителей квартала (проектируемые)	м/мест	9	Альтернативное озеленение

### 3. Инженерно-техническое обеспечение, необходимое для развития территории.

В составе проекта планировки территории была выполнена «Схема вертикальной планировки и инженерной подготовки территории». (См. Том 10.3).

Схема вертикальной планировки выполнена на основании схемы улично-дорожной сети на топографической основе.

Планировочные отметки по опорным точкам на переломах рельефа и перекрестках улиц назначены из условий обеспечения оптимальных объемов земляных масс, необходимых для создания поверхностного стока дождевых вод в лотки проездных частей городских улиц и далее в дождеприемные колодцы дождевой канализации.

Устройство сети водоотводных лотков вдоль внутриквартальных проездов. Сброс поверхностных вод с территории осуществляется в **проектируемую** ливневую канализацию.

Принципиальные решения по вертикальной планировке территории указаны в материалах по обоснованию проекта планировки территории. Детальную проработку плана организации рельефа для участков организации экопарковок выполнить при рабочем проектировании.

Для предотвращения капиллярного поднятия грунтовых вод, а также увеличения несущей способности и срока службы дорожной одежды рекомендуется использование в основании подстилающего слоя геотекстиля.

В проекте планировки и межевания сформированы участки под линейные объекты в соответствии с Генеральным планом г. Смоленска. (См. «Основной чертеж. М 1:500» Проекта межевания. Том 10.5).

Проект планировки территории квартала рекомендует реконструировать системы инженерного оборудования и благоустройство территории в соответствии с Генеральным планом г. Смоленска.

#### Характеристика систем инженерно-технического обеспечения.

##### 3.1. Водоснабжение.

Проектируемая территория поселка обеспечивается системой холодного водоснабжения от артезианских скважин и существующих колодцев.

##### 3.2. Водоотведение.

Проектируемая территория обеспечивается местной системой канализации и проектируемой ливневой канализации, расположенными на территории квартала.

Организация рельефа территории запроектирована в увязке с прилегающей территорией, с учетом выполнения нормального отвода атмосферных вод и существующей высотной привязки жилых домов.



Отвод атмосферных и талых вод от зданий осуществляется по спланированной поверхности со сбором воды и отводом ее по лоткам проезжей части улиц и проездов на пониженные участки местности.

Для предотвращения размывания грунта на выпусках на рельеф предусматриваются площадки, вымощенные камнем, булыжником и т.п., а также предусматривается расчленение потока на выпуске с помощью бордюрного камня.

### **3.3. Теплоснабжение.**

Жилые здания на проектируемой территории поселка оборудованы системами индивидуального отопления.

### **3.4. Газоснабжение.**

Проектируемая территория квартала обеспечена существующими системами газоснабжения. Протяженность 2,4 км.

Границы охранных зон газораспределительных сетей и условия использования земельных участков, расположенных в их пределах, должны соответствовать Правилам охраны газораспределительных сетей, утвержденным Постановлением Правительством Российской Федерации от 20.11.2000 № 878.

### **3.5. Электроснабжение.**

Проектируемая территория обеспечивается существующей системой электроснабжения. Протяженность 2,8 км.

### **3.6. Связь и информатизация.**

Для проектируемой территории в случае реконструкции существующих сетей необходимо выполнить строительство узлов мультимедийной системы доступа.

Приложение № 3  
к постановлению Администрации  
города Смоленска  
от 17.03.2020 № 528-адм

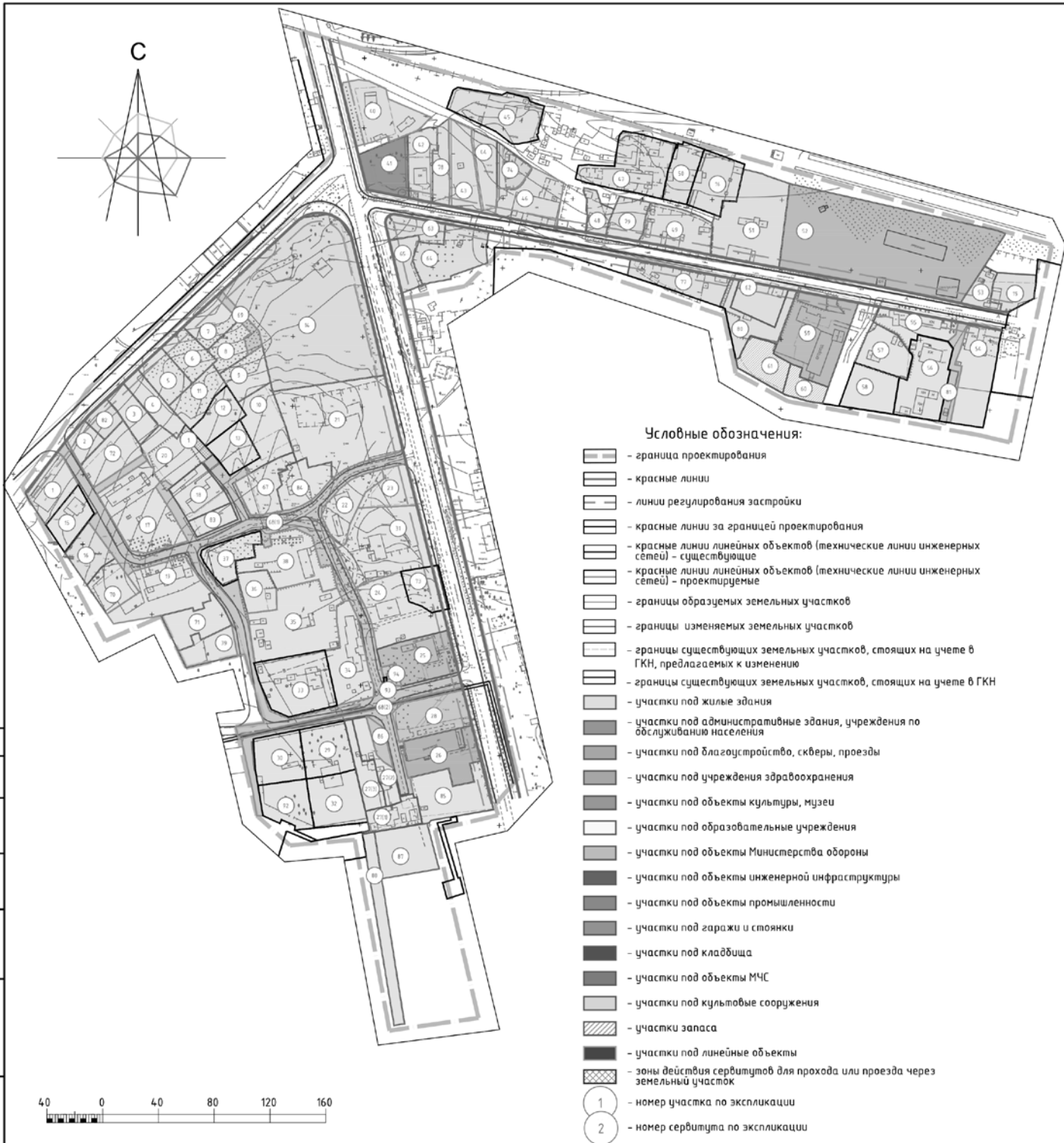
Чертеж проекта межевания застроенных территорий в городе Смоленске в границах поселка  
Красный Бор



### Графические материалы ТОМА 1.5

№ п/п	Наименование	№ листа	Масштаб
1	2	3	4
1.	Чертеж межевания территории	ПМ – 1 (1-лист)	1:1000





Экспликация земельных участков

№ зем. участка	Вид разрешенного использования в соответствии с Приложением к приказу Министерства экономического развития РФ от 1 сентября 2014 г. N 540	С по проекту	С по сведениям ГИИ	Примечание
1	Для индивидуального жилищного строительства (2.1)	995	800	67:27:001110:6
2	Блокированная жилая застройка (2.3)	441	400	67:27:0011109:59
3	Для индивидуального жилищного строительства (2.1)	701	682	67:27:0011109:18
4	Для индивидуального жилищного строительства (2.1)	757	751	67:27:0011109:20
5	Для индивидуального жилищного строительства (2.1)	798	800	67:27:0011109:8
6	Для индивидуального жилищного строительства (2.1)	771	787	67:27:0011109:19
7	Для индивидуального жилищного строительства (2.1)	757	800	67:27:0011109:16
8	Для индивидуального жилищного строительства (2.1)	621	621	67:27:0011109:21
9	Для индивидуального жилищного строительства (2.1)	1175	800	67:27:0011109:15
10	Для индивидуального жилищного строительства (2.1)	1376	800	67:27:0011109:13
11	Для индивидуального жилищного строительства (2.1)	858	800	67:27:0011109:17
12	Для индивидуального жилищного строительства (2.1)	800	800	67:27:0011109:12
13	Для индивидуального жилищного строительства (2.1)	800	800	67:27:0011109:11
14	Рекреативная деятельность (12.1)	9379	8752	67:27:0011109:10
15	Для индивидуального жилищного строительства (2.1)	800	800	67:27:001110:4
16	Для индивидуального жилищного строительства (2.1)	800	1000	67:27:001110:15
17	Малоэтажная многоквартирная жилая застройка (2.1.1)	2335	-	-
18	Для индивидуального жилищного строительства (2.1)	1006	800	67:27:0011109:5
19	Малоэтажная многоквартирная жилая застройка (2.1.1)	2011	-	-
20	Для индивидуального жилищного строительства (2.1)	1333	1255	67:27:0011109:22
21	Малоэтажная многоквартирная жилая застройка (2.1.1)	4560	4901	67:27:0011109:52
22	Для индивидуального жилищного строительства (2.1)	1006	800	67:27:0000000:504
23	Для индивидуального жилищного строительства (2.1)	871	800	67:27:0011112:1
24	Малоэтажная многоквартирная жилая застройка (2.1.1)	1917	-	-
25	Социальное обслуживание (3.2)	1454	1393	67:27:0011112:5
26	Культурное развитие (3.6)	1606	1600	67:27:0011112:6
27(1)	Блокированная жилая застройка (2.3)	700	-	-
27(2)		700	214,7	67:27:0011112:2
27(3)		700	-	-
28	Земельные участки (территории) общего пользования (12.0)	1395	-	-
29	Для индивидуального жилищного строительства (2.1)	1242	1242	67:27:0011112:198
30	Для индивидуального жилищного строительства (2.1)	1201	1201	67:27:0011112:197
31	Малоэтажная многоквартирная жилая застройка (2.1.1)	2834	-	-
32	Для индивидуального жилищного строительства (2.1)	1381	1381	67:27:0011112:200
33	Для индивидуального жилищного строительства (2.1)	2024	2024	67:27:0011111:21
34	Для индивидуального жилищного строительства (2.1)	1567	-	-
35	Малоэтажная многоквартирная жилая застройка (2.1.1)	2798	2798	67:27:0011111:7
36	Для индивидуального жилищного строительства (2.1)	684	565	67:27:0011111:6
37	Для индивидуального жилищного строительства (2.1)	867	780	67:27:0000000:500
38	Для индивидуального жилищного строительства (2.1)	1782	-	-
39	Для индивидуального жилищного строительства (2.1)	732	526	67:27:0011110:7
40	Для индивидуального жилищного строительства (2.1)	1765	800	67:27:0011101:1
41	Магазины (4.4)	1172	800	67:27:0011101:10
42	Для индивидуального жилищного строительства (2.1)	934	800	67:27:0011101:11
43	Для индивидуального жилищного строительства (2.1)	1154	800	67:27:0011101:13
44	Для индивидуального жилищного строительства (2.1)	824	779	67:27:0011101:13
45	Для индивидуального жилищного строительства (2.1)	1720	1720	67:27:0011101:57
46	Для индивидуального жилищного строительства (2.1)	1388	-	-
47	Малоэтажная многоквартирная жилая застройка (2.1.1)	1972	1972	67:27:0011101:24
48	Для индивидуального жилищного строительства (2.1)	453	453	67:27:0011101:12
49	Для индивидуального жилищного строительства (2.1)	1332	1437	67:27:0011101:4
50	Для индивидуального жилищного строительства (2.1)	817	817	67:27:0011101:18
51	Малоэтажная многоквартирная жилая застройка (2.1.1)	2813	2871	67:27:0011101:47
52	Обеспечение обороны и безопасности (8.0)	8463	8502	67:27:0011102:9
53	Блокированная жилая застройка (2.3)	477	364	67:27:0011102:11
54	Для индивидуального жилищного строительства (2.1)	1787	-	-
55	Малоэтажная многоквартирная жилая застройка (2.1.1)	947	968	67:27:0011102:76
56	Для индивидуального жилищного строительства (2.1)	1800	1800	67:27:0011102:14
57	Для индивидуального жилищного строительства (2.1)	1004	974	67:27:0011102:3
58	Для индивидуального жилищного строительства (2.1)	1081	1081	67:27:0011102:13
59	Обеспечение обороны и безопасности (8.0)	2556	2645	67:27:0011104:12
60	Запас (12.3)	495	495	67:27:0011104:14
61	Запас (12.3)	902	800	67:27:0011104:13

62	Для индивидуального жилищного строительства (2.1)	871	1000	67:27:0011104:9
63	Для индивидуального жилищного строительства (2.1)	657	800	67:27:0011103:12
64	Для индивидуального жилищного строительства (2.1)	1528	1485	67:27:0011103:44
65	Для индивидуального жилищного строительства (2.1)	593	742	67:27:0011103:15
66				
67	Для индивидуального жилищного строительства (2.1)	1016	1261	67:27:0011109:47
68(1)	Земельные участки (территории) общего пользования (12.0)	8688	-	-
68(2)	Земельные участки (территории) общего пользования (12.0)	1281	-	-
69	Земельные участки (территории) общего пользования (12.0)	341	-	-
70	Для индивидуального жилищного строительства (2.1)	600	600	67:27:0011110:15
71	Для индивидуального жилищного строительства (2.1)	1000	1000	67:27:0011110:8
72	Блокированная жилая застройка (2.3)	1026	500	67:27:0011109:58
73	Для индивидуального жилищного строительства (2.1)	800	800	67:27:0011112:2
74	Для индивидуального жилищного строительства (2.1)	548	400	67:27:0011101:160
75	Блокированная жилая застройка (2.3)	700	521	67:27:0011102:12
76	Для индивидуального жилищного строительства (2.1)	1240	1240	67:27:0011101:15
77	Для индивидуального жилищного строительства (2.1)	1197	1197	67:27:0011101:17
78	Для индивидуального жилищного строительства (2.1)	640	591	67:27:0011101:55
79	Для индивидуального жилищного строительства (2.1)	710	800	67:27:0011101:17
80	Для индивидуального жилищного строительства (2.1)	1004	1000	67:27:0011104:15
81	Земельные участки (территории) общего пользования (12.0)	531	-	-
82	Блокированная жилая застройка (2.3)	421	-	-
83	Для индивидуального жилищного строительства (2.1) (дополнительный к основному земельному участку индивидуальный жилой дом по адресу п. Красный Бор, дом 5/30)	422	377	67:27:0011109:9
84	Для индивидуального жилищного строительства (2.1)	959	1000	67:27:0011109:23
85	Для индивидуального жилищного строительства (2.1)	1600	1500	67:27:0011112:58
86	Земельные участки (территории) общего пользования (12.0)	1689	2147	67:27:0011112:2
87	Для индивидуального жилищного строительства (2.1)	1356	1378	67:27:0011112:182
88	Для индивидуального жилищного строительства (2.1)	1136	1146	67:27:0011112:181
92	Для индивидуального жилищного строительства (2.1)	1061	1061	67:27:0011112:199
93	Коммунальное обслуживание (3.1)	9	9	67:27:0011112:7
94	Земельные участки (территории) общего пользования (12.0)	147	-	-

Экспликация зон действия сервитута

№ зем. участка	Вид разрешенного использования в соответствии с Приложением к приказу Министерства экономического развития РФ от 1 сентября 2014 г. N 540	С по проекту	Примечание
1	Зона действия сервитута для прохода или проезда через земельный участок 20	169	

1. Чертеж разработан на топографической съемке М 1:500, выполненной отделом геодезических изысканий ООО "БИНОМ" в 2011 г.

2. Система координат МСК-67, система высот Балтийская.

Муниципальный контракт №195 "Разработка проекта планировки и межевания застроенных территорий г. Смоленска"					
Проект планировки территории квартала в границах пос. Красный Бор (ПК №10)					
Изм.	Кол. ф.	Лист	№ вкл.	Подп.	Дата
		Реуэман		<i>Reueman</i>	
Проект межевания территории				Стандия	Лист
				ПМ	1
Разработал				Реуэман	
Н. контроль				Наумова	
Чертеж межевания М 1:2000				ООО "БИНОМ"	



АДМИНИСТРАЦИЯ ГОРОДА СМОЛЕНСКА

# ПОСТАНОВЛЕНИЕ

от 17.03.2020 № 529-адм

**О внесении изменений в постановление Администрации города Смоленска от 17.02.2020 № 275-адм «Об утверждении Конкурсной документации к открытому конкурсу на право заключения договора на выполнение работ по внедрению, эксплуатации и сопровождению автоматизированной системы учета и оплаты проезда на автомобильном транспорте и городском наземном электрическом транспорте по муниципальным маршрутам регулярных перевозок на территории города Смоленска по тарифам, установленным в соответствии с действующим законодательством Российской Федерации»**

В соответствии с федеральными законами от 06.10.2003 № 131-ФЗ «Об общих принципах организации местного самоуправления в Российской Федерации», от 13.07.2015 № 220-ФЗ «Об организации регулярных перевозок пассажиров и багажа автомобильным транспортом и городским наземным электрическим транспортом в Российской Федерации и о внесении изменений в отдельные законодательные акты Российской Федерации», от 22.05.2003 № 54-ФЗ «О применении контрольно-кассовой техники при осуществлении расчетов в Российской Федерации», постановлением Администрации города Смоленска от 20.09.2019 № 2620-адм «О введении на территории города Смоленска автоматизированной системы учета и оплаты проезда на автомобильном транспорте и городском наземном электрическом транспорте по муниципальным маршрутам регулярных перевозок на территории города Смоленска по тарифам, установленным в соответствии с действующим законодательством Российской Федерации, и об утверждении Положения о ней», руководствуясь Уставом города Смоленска,

Администрация города Смоленска п о с т а н о в л я е т:

1. Внести следующие изменения в Конкурсную документацию к открытому конкурсу на право заключения договора на выполнение работ по внедрению, эксплуатации и сопровождению автоматизированной системы учета и оплаты проезда на автомобильном транспорте и городском наземном электрическом транспорте по муниципальным маршрутам регулярных перевозок на территории города Смоленска по тарифам, установленным в соответствии с действующим законодательством Российской Федерации, утвержденную постановлением Администрации города Смоленска от 17.02.2020 № 275-адм, и приложение № 6 к ней:

1.1. В разделе 2:

1.1.1. В пункте 2.3 слова «изготовленная Оператором и» исключить.

1.1.2. Пункты 2.18, 2.21, 2.24 исключить.

1.2. В таблице раздела 8:

1.2.1. В строке «Предмет Договора» слова «организацию функционирования» заменить словом «эксплуатацию».

1.2.2. В строке «Финансирование организации Системы» слово «закупки» заменить словами «открытого конкурса».

1.3. В таблице пункта 10.5.12 подраздела 10.5 раздела 10 строки 1.1-1.4, 2.4 изложить в следующей редакции:

1.1.	Размер Тарифа Системы от суммы каждой Транзакции, сформированной в Системе в результате совершения Пользователем операции регистрации проезда в транспортных средствах Перевозчика с применением Транспортного терминала и с использованием Дежурной карты кондуктора (учет наличных денежных средств). Указывается Заявителем в Заявке	0,2% и менее	12
		0,3%-0,5%	10
		0,6%-0,8%	8
		0,9%-1,1%	6
		1,2%-1,4%	4
		1,5%-1,7%	2
		1,8%-2,0%	0
1.2.	Размер Тарифа Системы от суммы каждой Транзакции, сформированной в Системе в результате совершения Пользователем операции регистрации проезда в транспортных средствах Перевозчика с применением Транспортного терминала и с использованием Льготной транспортной карты. Указывается Заявителем в Заявке	0,6% и менее	10
		0,7%-1,3%	8
		1,4%-2,0%	6
		2,1%-2,7%	4
		2,8%-3,4%	2
		3,5%-4,1%	0
1.3.	Размер Тарифа Системы от суммы каждой Транзакции, сформированной в Системе в результате совершения Пользователем операции регистрации проезда в транспортных средствах Перевозчика с применением Транспортного терминала и с использованием Транспортной карты. Указывается Заявителем в Заявке	0,6% и менее	10
		0,7%-1,3%	8
		1,4%-2,0%	6
		2,1%-2,7%	4
		2,8%-3,4%	2
		3,5%-4,1%	0
1.4.	Размер Тарифа Системы от суммы каждой Транзакции, сформированной в Системе в результате совершения Пользователем операции регистрации проезда в транспортных средствах Перевозчика с применением Транспортного терминала и с использованием Банковской карты. Указывается Заявителем в Заявке	0,6% и менее	10
		0,7%-1,3%	8
		1,4%-2,0%	6
		2,1%-2,7%	4
		2,8%-3,4%	2
		3,5%-4,1%	0



2.4.	Наличие у Заявителя Пунктов пополнения Транспортных карт на территории города Смоленска либо договоров/соглашений об организации Пунктов пополнения Транспортных карт. Оценивается количество Пунктов пополнения на территории города Смоленска, подтвержденное договорами/соглашениями с организацией, имеющей в собственности Пункты пополнения, с указанием адресов расположения и описанием механизма пополнения (банкомат, устройство самообслуживания и т.д.).	230 и более	24
		от 185 до 229	20
		от 140 до 184	16
		от 95 до 139	12
		от 50 до 94	8
		от 5 до 49	4
	Подтверждается гарантийным письмом и/или соответствующей копией договора/соглашения с юридическим лицом, осуществляющим деятельность по приему платежей от физических лиц и кассовое обслуживание без открытия счета	менее 5	0

1.4. В приложении № 6:

1.4.1. В подпункте 3.1.12 пункта 3.1 раздела 3 слова «работу по» заменить словами «взаимодействие с Перевозчиком по заявлениям и».

1.4.2. Подпункт 3.1.13 пункта 3.1, подпункт 3.2.3 пункта 3.2 раздела 3 исключить.

1.4.3. В пункте 5.2 раздела 5 слова «организации функционирования и сопровождения» заменить словами «эксплуатации и сопровождению».

2. Комитету по информационной политике Администрации города Смоленска опубликовать настоящее постановление в средствах массовой информации.

3. Комитету по информационным ресурсам и телекоммуникациям Администрации города Смоленска разместить настоящее постановление на официальном сайте Администрации города Смоленска.

4. Контроль за исполнением настоящего постановления возложить на заместителя Главы города Смоленска по инвестициям и комплексному развитию Е.Г. Лосева.

Глава города Смоленска

А.А. БОРИСОВ



АДМИНИСТРАЦИЯ ГОРОДА СМОЛЕНСКА

**ПОСТАНОВЛЕНИЕ**

от 17.03.2020 № 530-адм

**Об изъятии для муниципальных нужд города Смоленска земельного участка и жилых помещений, расположенных в многоквартирном доме 10 по Мало-Штабному переулку в городе Смоленске, признанном аварийным и подлежащим сносу**

В соответствии с Земельным кодексом Российской Федерации, Жилищным кодексом Российской Федерации, Гражданским кодексом Российской Федерации, Федеральным законом от 06.10.2003 № 131-ФЗ «Об общих принципах организации местного самоуправления в Российской Федерации», постановлениями Администрации города Смоленска от 21.11.2013 № 2054-адм «О реализации решений городской межведомственной комиссии по использованию жилищного фонда города Смоленска», от 28.04.2016 № 960-адм «О внесении изменения в постановление Администрации города Смоленска от 21.11.2013 № 2054-адм «О реализации решений городской межведомственной комиссии по использованию жилищного фонда города Смоленска», руководствуясь Уставом города Смоленска,

Администрация города Смоленска п о с т а н о в л я е т:

1. Изъять для муниципальных нужд города Смоленска:

1.1. Земельный участок, относящийся к категории земель населенных пунктов, площадью 1215 кв. м с кадастровым номером 67:27:0031921:3, расположенный по адресу: Российская Федерация, Смоленская область, город Смоленск, Мало-Штабной переулком, дом 10.

1.2. Жилые помещения, расположенные в многоквартирном доме 10 по Мало-Штабному переулку в городе Смоленске, признанном аварийным и подлежащим сносу:

- жилое помещение 3 площадью 15,9 кв. м с кадастровым номером 67:27:0031921:160;
- жилое помещение 5 площадью 15,8 кв. м с кадастровым номером 67:27:0030353:33;
- жилое помещение 7 площадью 15,6 кв. м с кадастровым номером 67:27:0030353:173;
- жилое помещение 8 площадью 15,1 кв. м с кадастровым номером 67:27:0031921:80;
- жилое помещение 10 площадью 42,5 кв. м с кадастровым номером 67:27:0031921:66;
- жилое помещение 11 площадью 30,7 кв. м с кадастровым номером 67:27:0031921:67;
- жилое помещение 13 площадью 13,9 кв. м с кадастровым номером 67:27:0031921:68;
- жилое помещение 14 площадью 15,4 кв. м с кадастровым номером 67:27:0031921:69;
- жилое помещение 16 площадью 24,9 кв. м с кадастровым номером 67:27:0031921:70;
- жилое помещение 24 площадью 16,1 кв. м с кадастровым номером 67:27: 0031921:73;
- жилое помещение 31 площадью 15,6 кв. м с кадастровым номером 67:27:0031921:76;
- жилое помещение 32, 33 площадью 30,8 кв. м с кадастровым номером 67:27:0030353:30.

2. Управлению имущественных, земельных и жилищных отношений Администрации города Смоленска обеспечить выполнение в установленном порядке мероприятий по изъятию земельного участка и жилых помещений, указанных в пункте 1 настоящего постановления.

3. В соответствии с пунктом 10 статьи 56.6 Земельного кодекса Российской Федерации:

3.1. Комитету по информационным ресурсам и телекоммуникациям Администрации города Смоленска разместить настоящее постановление на официальном сайте Администрации города

Смоленска.

3.2. Комитету по информационной политике Администрации города Смоленска опубликовать настоящее постановление в средствах массовой информации.

3.3. Управлению имущественных, земельных и жилищных отношений Администрации города Смоленска направить копию настоящего постановления:

3.3.1. В орган регистрации прав.

3.3.2. В адрес собственников земельного участка и жилых помещений, указанных в пункте 1 настоящего постановления, заказным письмом с уведомлением о вручении.

4. Срок действия настоящего постановления составляет три года.

5. Контроль за исполнением настоящего постановления возложить на заместителя Главы города Смоленска по имущественным и земельным отношениям К.П. Кассирова.

Глава города Смоленска

А.А. БОРИСОВ

АДМИНИСТРАЦИЯ ГОРОДА СМОЛЕНСКА

**ПОСТАНОВЛЕНИЕ**

от 17.03.2020 № 537-адм

**Об условиях приватизации арендуемого нежилого помещения,  
расположенного в доме 3 по улице Нахимова в городе Смоленске**

В соответствии с Федеральным законом от 22.07.2008 № 159-ФЗ «Об особенностях отчуждения недвижимого имущества, находящегося в государственной или в муниципальной собственности и арендуемого субъектами малого и среднего предпринимательства, и о внесении изменений в отдельные законодательные акты Российской Федерации», Положением о приватизации объектов муниципальной собственности города Смоленска, утвержденным решением 21-й сессии Смоленского городского Совета V созыва от 31.03.2017 № 334, на основании заявления директора общества с ограниченной ответственностью «Жилищный стандарт» от 27.12.2019, руководствуясь Уставом города Смоленска,

Администрация города Смоленска п о с т а н о в л я е т:

1. Продать обществу с ограниченной ответственностью «Жилищный стандарт» арендуемое нежилое помещение площадью 131,4 кв. м, расположенное в доме 3 по улице Нахимова в городе Смоленске, по цене 1 419 495 (Один миллион четыреста девятнадцать тысяч четыреста девяносто пять) рублей с правом выбора обществом с ограниченной ответственностью «Жилищный стандарт» порядка оплаты приобретаемого арендуемого имущества.

2. Управлению имущественных, земельных и жилищных отношений Администрации города Смоленска в десятидневный срок с даты принятия настоящего постановления направить обществу с ограниченной ответственностью «Жилищный стандарт» проект договора купли-продажи арендуемого имущества, указанного в пункте 1 настоящего постановления.

3. Комитету по информационной политике Администрации города Смоленска опубликовать настоящее постановление в средствах массовой информации.

4. Комитету по информационным ресурсам и телекоммуникациям Администрации города Смоленска разместить настоящее постановление на официальном сайте Администрации города Смоленска.

5. Контроль за исполнением настоящего постановления возложить на заместителя Главы города Смоленска по имущественным и земельным отношениям К.П. Кассирова.

Глава города Смоленска

А.А. БОРИСОВ



АДМИНИСТРАЦИЯ ГОРОДА СМОЛЕНСКА

**ПОСТАНОВЛЕНИЕ**

от 18.03.2020 № 543-адм

**О внесении изменения в муниципальную программу «Информатизация Администрации города Смоленска», утвержденную постановлением Администрации города Смоленска от 21.08.2017 № 2258-адм**

В соответствии с решениями 60-й сессии Смоленского городского Совета V созыва от 25.12.2019 № 948 «О бюджете города Смоленска на 2020 год и на плановый период 2021 и 2022 годов», 54-й сессии Смоленского городского Совета III созыва от 29.02.2008 № 783 «Об утверждении Положения о бюджетном процессе в городе Смоленске», постановлением Администрации города Смоленска от 26.05.2017 № 1413-адм «Об утверждении Порядка принятия решений о разработке муниципальных программ, их формирования, реализации и проведения оценки эффективности», в целях развития информатизации в Администрации города Смоленска, руководствуясь Уставом города Смоленска,

Администрация города Смоленска п о с т а н о в л я е т:

1. Внести в муниципальную программу «Информатизация Администрации города Смоленска», утвержденную постановлением Администрации города Смоленска от 21.08.2017 № 2258-адм «Об утверждении муниципальной программы «Информатизация Администрации города Смоленска», изменение, изложив приложение № 2 к муниципальной программе в новой редакции (приложение).
2. Комитету по информационным ресурсам и телекоммуникациям Администрации города Смоленска разместить настоящее постановление на официальном сайте Администрации города Смоленска.
3. Комитету по информационной политике Администрации города Смоленска опубликовать настоящее постановление в средствах массовой информации.

Глава города Смоленска

А.А. БОРИСОВ

Приложение  
к постановлению Администрации  
города Смоленска  
от 18.03.2020 № 543-адм

Приложение № 2  
к муниципальной программе

ПЛАН  
реализации муниципальной программы  
«Информатизация Администрации города Смоленска»

№ п/п	Наименование	Исполнитель мероприятия	Источник финансирования	Объем средств на реализацию муниципальной программы на очередной финансовый год и плановый период (тыс. рублей)					Планируемое значение показателя реализации муниципальной программы на очередной финансовый год и плановый период		
				всего	2020	2021	2022	2020	2021	2022	
1	2	3	4	5	6	7	8	9	10	11	
<p>Цель муниципальной программы: совершенствование системы муниципального управления в городе Смоленске на основе использования информационно-коммуникационных технологий</p> <p>Основное мероприятие муниципальной программы: содействие проведению административной реформы, совершенствование системы муниципального управления в городе Смоленске, повышение доступности и качества предоставления муниципальных услуг, открытости органов местного самоуправления на основе использования современных информационно-коммуникационных технологий</p>											
1.1.	Доля рабочих мест сотрудников Администрации города Смоленска, обеспеченных доступом к единой мультисервисной сети, от общего количества рабочих мест сотрудников Администрации города Смоленска (проценты)	x	x	x	x	x	x	100	100	100	
1.2.	Доля рабочих мест сотрудников Администрации города Смоленска, обеспеченных широкополосным доступом к сети Интернет, от общего количества рабочих мест сотрудников Администрации города Смоленска (проценты)	x	x	x	x	x	x	95	95,5	96	

1	2	3	4	5	6	7	8	9	10	11
1.3.	Использование отечественного офисного программного обеспечения (да/нет)	x	x	x	x	x	x	да	да	да
1.4.	Время простоя (недоступности) информационных ресурсов в течение года (часы)	x	x	x	x	x	x	1,5	1,5	1,5
1.5.	Разработка и доработка геоинформационных систем Администрации города Смоленска (да/нет)	x	x	x	x	x	x	да	нет	нет
1.6.	Количество сотрудников, постоянно использующих геоинформационные системы для повышения эффективности исполнения своих должностных обязанностей (целовек)	x	x	x	x	x	x	80	80	80
1.7.	Доля обращений населения через Интернет-приемную официального сайта Администрации города Смоленска от общего числа поступивших обращений населения (проценты)	x	x	x	x	x	x	58,6	58,7	58,8
1.8.	Доля структурных подразделений Администрации города Смоленска, с которыми возможен обмен электронными документами с использованием ЭЦП в единой системе документооборота, от общего количества структурных подразделений Администрации города Смоленска (проценты)	x	x	x	x	x	x	100	100	100



1	2	3	4	5	6	7	8	9	10	11
1.9.	Доля структурных подразделений Администрации города Смоленска, предоставляющих информацию о своей деятельности для размещения на официальном сайте в соответствии с Федеральным законом от 09.02.2009 № 8-ФЗ «Об обеспечении доступа к информации о деятельности государственных органов и органов местного самоуправления», от общего количества структурных подразделений Администрации города Смоленска (проценты)	x	x	x	x	x	x	100	100	100
1.10.	Доля защищенных каналов связи от общего количества каналов связи (проценты)	x	x	x	x	x	x	100	100	100
1.11.	Доля защищенных информационных систем от общего количества информационных систем (проценты)	x	x	x	x	x	x	100	100	100
1.12.	Развитие информационно-технологической инфраструктуры информационной системы Администрации города Смоленска, в том числе:		Бюджет города Смоленска	23940,189	7609,843	8602,673	7727,673	x	x	x

1	2	3	4	5	6	7	8	9	10	11
1.12.1.	Приобретение и обновление пользовательских аппаратных средств вычислительной техники, их содержание и обслуживание, приобретение расходных материалов	Управление образования и молодежной политики	Бюджет города Смоленска	450,000	150,000	150,000	150,000	x	x	x
		Управление архитектуры и градостроительства	Бюджет города Смоленска	579,000	205,000	187,000	187,000	x	x	x
		Управление культуры	Бюджет города Смоленска	201,800	81,800	60,000	60,000	x	x	x
		Финансово-казначейское управление	Бюджет города Смоленска	2256,000	752,000	752,000	752,000	x	x	x
		Управление дорожного хозяйства и строительства	Бюджет города Смоленска	96,000	36,000	30,000	30,000	x	x	x
		Управление жилищно-коммунального хозяйства	Бюджет города Смоленска	318,120	106,040	106,040	106,040	x	x	x
		Комитет по физической культуре и спорту	Бюджет города Смоленска	135,000	45,000	45,000	45,000	x	x	x
		Администрация Заднепровского района	Бюджет города Смоленска	567,650	190,650	196,000	181,000	x	x	x
		Администрация Ленинского района	Бюджет города Смоленска	288,295	92,295	98,000	98,000	x	x	x
		Администрация Промышленного района	Бюджет города Смоленска	581,369	207,183	187,093	187,093	x	x	x
		Администрация города Смоленска (комитет по информационным ресурсам и телекоммуникациям)	Бюджет города Смоленска	2822,875	723,315	1484,780	614,780	x	x	x





1	2	3	4	5	6	7	8	9	10	11
1.12.2.	Приобретение и обновление общесистемного лицензионного программного обеспечения	Управление архитектуры и градостроительства Администрация города Смоленска (комитет по информационным ресурсам и телекоммуникациям)	Бюджет города Смоленска	210,000	70,000	70,000	70,000	x	x	x
			Бюджет города Смоленска	11700,000	3700,000	4000,000	4000,000	x	x	x
1.12.3.	Развитие вычислительной и сетевой инфраструктуры (приобретение серверов, серверного оборудования, серверных программных продуктов, прокладка каналов связи, техническое обслуживание серверных инженерных систем)	Управление жилищно-коммунального хозяйства Администрация города Смоленска (комитет по информационным ресурсам и телекоммуникациям)	Бюджет города Смоленска	1883,080	689,560	596,760	596,760	x	x	x
			Бюджет города Смоленска	1851,000	561,000	640,000	650,000	x	x	x
1.13.	Разработка и доработка геоинформационных систем Администрации города Смоленска	Управление архитектуры и градостроительства	Бюджет города Смоленска	100,000	100,000	0,000	0,000	x	x	x
			Бюджет города Смоленска	100,000	100,000	0,000	0,000	x	x	x
1.14.	Формирование «электронного муниципалитета» в рамках Администрации города Смоленска, в том числе:			5355,724	1975,286	1685,219	1695,219	x	x	x
1.14.1.	Приобретение программного обеспечения и обеспечение доступа граждан к информации о деятельности Администрации города Смоленска с помощью Интернет-сайта	Администрация города Смоленска (комитет по информационным ресурсам и телекоммуникациям)	Бюджет города Смоленска	0,000	0,000	0,000	0,000	x	x	x

1	2	3	4	5	6	7	8	9	10	11
1.14.2.	Развитие системы электронного документооборота	Управление архитектуры и градостроительства	Бюджет города Смоленска	117,400	47,000	35,200	35,200	x	x	x
		Финансово-казначейское управление	Бюджет города Смоленска	78,000	26,000	26,000	26,000	x	x	x
		Управление дорожного хозяйства и строительства	Бюджет города Смоленска	20,000	6,000	7,000	7,000	x	x	x
		Управление жилищно-коммунального хозяйства	Бюджет города Смоленска	51,819	17,273	17,273	17,273	x	x	x
		Комитет по физической культуре и спорту	Бюджет города Смоленска	15,000	5,000	5,000	5,000	x	x	x
		Администрация Заднепровского района	Бюджет города Смоленска	45,000	15,000	15,000	15,000	x	x	x
		Администрация Промышленного района	Бюджет города Смоленска	13,818	13,818	0,000	0,000	x	x	x
		Администрация Ленинского района	Бюджет города Смоленска	75,000	25,000	25,000	25,000	x	x	x
		Администрация города Смоленска (комитет по информационным ресурсам и телекоммуникациям)	Бюджет города Смоленска	409,358	136,452	136,453	136,453	x	x	x
		Администрация города Смоленска (комитет по информационным ресурсам и телекоммуникациям)	Бюджет города Смоленска	1187,450	377,450	400,000	410,000	x	x	x
1.14.3.	Обеспечение доступа работников Администрации города Смоленска к сети Интернет по каналам единой мультисервисной сети									



1	2	3	4	5	6	7	8	9	10	11
1.1.4.4.	Развитие информационных систем Администрации города Смоленска, приобретение прикладного программного обеспечения, в том числе разработка и модернизация информационных систем для обеспечения предоставления муниципальных услуг в электронном виде	Финансово-казначейское управление	Бюджет города Смоленска	1671,000	557,000	557,000	557,000	x	x	x
		Управление дорожного хозяйства и строительства	Бюджет города Смоленска	219,000	73,000	73,000	73,000	x	x	x
		Управление жилищно-коммунального хозяйства	Бюджет города Смоленска	383,181	127,727	127,727	127,727	x	x	x
		Администрация Заднепровского района	Бюджет города Смоленска	30,000	10,000	10,000	10,000	x	x	x
		Администрация города Смоленска (комитет по информационным ресурсам и телекоммуникациям)	Бюджет города Смоленска	1039,698	538,566	250,566	250,566	x	x	x

1	2	3	4	5	6	7	8	9	10	11
1.15.	Развитие системы технической защиты информации и специальных объектов информации Администрации города Смоленска	Бюджет города Смоленска	Бюджет города Смоленска	5038,087	1941,271	1115,908	1980,908	x	x	x
		Финансово-казначейское управление	Бюджет города Смоленска	300,000	100,000	100,000	100,000	x	x	x
		Управление дорожного хозяйства и строительства	Бюджет города Смоленска	10,000	0,000	5,000	5,000	x	x	x
		Управление культуры	Бюджет города Смоленска	43,600	0,000	21,800	21,800	x	x	x
		Администрация Заднепровского района	Бюджет города Смоленска	20,350	5,350	0,000	15,000	x	x	x
		Администрация Промышленного района	Бюджет города Смоленска	67,816	0,000	33,908	33,908	x	x	x
		Администрация Ленинского района	Бюджет города Смоленска	20,705	10,705	5,000	5,000	x	x	x
		Администрация города Смоленска (комитет по информационным ресурсам и телекоммуникациям)	Бюджет города Смоленска	4575,616	1825,216	950,200	1800,200	x	x	x
		Итого по основному мероприятию муниципальной программы	Бюджет города Смоленска	34434,000	11626,400	11403,800	11403,800	x	x	x
		Всего по муниципальной программе	Бюджет города Смоленска	34434,000	11626,400	11403,800	11403,800	x	x	x

АДМИНИСТРАЦИЯ ГОРОДА СМОЛЕНСКА

**ПОСТАНОВЛЕНИЕ**

от 18.03.2020 № 544-адм

**О мерах по предупреждению и ликвидации чрезвычайных ситуаций  
на территории города Смоленска в период весеннего половодья  
2020 года**

В соответствии с федеральными законами от 21.12.94 № 68-ФЗ «О защите населения и территории от чрезвычайных ситуаций природного и техногенного характера», от 06.10.2003 № 131-ФЗ «Об общих принципах организации местного самоуправления в Российской Федерации», в целях обеспечения защиты населения и территории города Смоленска в период весеннего половодья, руководствуясь Уставом города Смоленска,

Администрация города Смоленска п о с т а н о в л я е т:

1. Создать городской штаб по предупреждению и ликвидации чрезвычайных ситуаций, вызванных весенним половодьем 2020 года (далее – городской штаб), в следующем составе:

- |                                |  |
|--------------------------------|--|
| Пархоменко<br>Анна Васильевна  | – заместитель Главы города Смоленска по городскому хозяйству, руководитель городского штаба;   |
| Третьяков<br>Андрей Викторович | – начальник муниципального казенного учреждения «Управление по делам гражданской обороны и чрезвычайным ситуациям города Смоленска», заместитель руководителя городского штаба;            |
| Масалида<br>Анатолий Иванович  | – начальник отдела гражданской защиты муниципального казенного учреждения «Управление по делам гражданской обороны и чрезвычайным ситуациям города Смоленска», секретарь городского штаба. |

Члены городского штаба:

- |                                 |  |
|---------------------------------|--|
| Глебов<br>Анатолий Анатольевич  | – начальник Управления жилищно-коммунального хозяйства Администрации города Смоленска;   |
| Диаконов<br>Михаил Романович    | – и.о. начальника отдела потребительского рынка Администрации города Смоленска;          |
| Дударев<br>Евгений Владимирович | – председатель комитета по физической культуре и спорту Администрации города Смоленска;  |
| Ермаков<br>Михаил Николаевич    | – и.о. генерального директора муниципального бюджетного учреждения «СпецАвто»;           |
| Иваниченко<br>Людмила Борисовна | – начальник Управления образования и молодежной политики Администрации города Смоленска; |



Майорова Наталья Владимировна	– начальник Управления дорожного хозяйства и строительства Администрации города Смоленска;
Майстренко Виктория Сергеевна	– директор муниципального бюджетного учреждения «Зеленстрой»;
Меншутин Игорь Владимирович	– генеральный директор открытого акционерного общества «Жилищник»;
Мясин Виталий Сергеевич	– директор муниципального бюджетного учреждения «Дормостстрой»;
Науменков Константин Сергеевич	– заместитель начальника полиции Управления Министерства внутренних дел России по городу Смоленску (по согласованию);
Пономарев Вячеслав Вячеславович	– глава Администрации Промышленного района города Смоленска;
Романов Игорь Александрович	– и.о. генерального директора Смоленского муниципального унитарного предприятия «Горводоканал»;
Степанкова Екатерина Юрьевна	– и.о. председателя комитета по транспорту и связи Администрации города Смоленска;
Тихомиров Сергей Владимирович	– глава Администрации Ленинского района города Смоленска;
Чуриков Вадим Валентинович	– генеральный директор муниципального унитарного предприятия «Смоленсктеплосеть»;
Шаповалов Николай Алексеевич	– глава Администрации Заднепровского района города Смоленска.

2. Утвердить прилагаемый План мероприятий по подготовке к паводковому периоду и пропуску паводковых вод на территории города Смоленска в 2020 году.

3. Установить, что городской штаб является координационным органом при планировании и выполнении мероприятий по обеспечению защиты населения и территорий города Смоленска при весеннем половодье.

4. Администрациям районов города Смоленска: Ленинского, Заднепровского, Промышленного:

4.1. Спланировать и организовать выполнение мероприятий на территориях районов, предусмотренных Планом мероприятий по подготовке к паводковому периоду и пропуску паводковых вод на территории города Смоленска в 2020 году.

4.2. Создать и подготовить к работе районные штабы по контролю за прохождением весеннего половодья.

4.3. Информировать городской штаб через муниципальное казенное учреждение «Управление по делам гражданской обороны и чрезвычайным ситуациям города Смоленска» о принимаемых мерах по подготовке к весеннему половодью до 18 марта 2020 года.

5. Управлению образования и молодежной политики Администрации города Смоленска:

5.1. Провести инструктаж работников муниципальных бюджетных образовательных учреждений города Смоленска по вопросам обеспечения безопасности на водоемах.

5.2. Организовать и провести занятия, профилактические беседы с учащимися муниципальных бюджетных образовательных учреждений города Смоленска по мерам безопасности в период весеннего половодья.

6. Отделу потребительского рынка Администрации города Смоленска организовать обеспечение продуктами питания и товарами первой необходимости пострадавшего населения при ликвидации чрезвычайных ситуаций, вызванных весенним половодьем.

7. Комитету по физической культуре и спорту Администрации города Смоленска организовать взаимодействие по решению вопросов оказания медицинской помощи при ликвидации чрезвычайных ситуаций, вызванных весенним половодьем, с Департаментом Смоленской области по здравоохранению.

8. Рекомендовать:

8.1. Начальнику Управления Министерства внутренних дел России по городу Смоленску организовать охрану общественного порядка, домов и личного имущества граждан в зонах возможного затопления (подтопления) и местах временного размещения населения.

8.2. Руководителям учреждений, предприятий и организаций всех форм собственности выполнять мероприятия по защите персонала, материальных ценностей в период весеннего половодья.

9. Комитету по информационной политике Администрации города Смоленска опубликовать настоящее постановление в средствах массовой информации.

10. Комитету по информационным ресурсам и телекоммуникациям Администрации города Смоленска разместить настоящее постановление на официальном сайте Администрации города Смоленска.

11. Контроль за исполнением настоящего постановления возложить на заместителя Главы города Смоленска по городскому хозяйству А.В. Пархоменко.

Глава города Смоленска

А.А. БОРИСОВ

УТВЕРЖДЕН

постановлением Администрации  
города Смоленска  
от 18.03.2020 № 544-адм

**ПЛАН  
мероприятий по подготовке к паводковому периоду и пропуску паводковых вод  
на территории города Смоленска в 2020 году**

№ п/п	Наименование мероприятия	Срок выполнения	Исполнитель мероприятия
1	2	3	4
1	Проведение заседания комиссии по предупреждению и ликвидации чрезвычайных ситуаций и обеспечению пожарной безопасности (далее – КЧС и ОПБ) города Смоленска по вопросу подготовки Смоленского городского звена Смоленской областной подсистемы единой государственной системы предупреждения и ликвидации чрезвычайных ситуаций (далее – РСЧС) к безаварийному пропуску паводковых вод	март	Глава города Смоленска, муниципальное казенное учреждение «Управление по делам гражданской обороны и чрезвычайным ситуациям города Смоленска»
2	Штабная тренировка с КЧС и ОПБ города Смоленска, муниципальным казенным учреждением «Управление по делам гражданской обороны и чрезвычайным ситуациям города Смоленска», КЧС и ОПБ районов города Смоленска по теме: «Организация деятельности КЧС и ОПБ города и районов по предупреждению и ликвидации чрезвычайных ситуаций, вызванных весенним паводком»	март	КЧС и ОПБ города Смоленска, КЧС и ОПБ районов города Смоленска, муниципальное казенное учреждение «Управление по делам гражданской обороны и чрезвычайным ситуациям города Смоленска»
3	Участие в штабной тренировке, проводимой Главным управлением МЧС России по Смоленской области с органами управления Смоленской областной подсистемы РСЧС по теме: «Действия органов управления по управлению силами и средствами Смоленской областной подсистемы РСЧС в чрезвычайных ситуациях, вызванных весенним половодьем»	март	муниципальное казенное учреждение «Управление по делам гражданской обороны и чрезвычайным ситуациям города Смоленска»
4	Разработка плана мероприятий по смягчению рисков и реагированию на чрезвычайные ситуации в период прохождения весеннего паводка и вследствие аварий на гидротехнических сооружениях на территории города Смоленска	март	муниципальное казенное учреждение «Управление по делам гражданской обороны и чрезвычайным ситуациям города Смоленска»
5	Создание резервов финансовых и материальных ресурсов в объемах, достаточных для проведения превентивных противопаводковых мероприятий. Определение порядка использования резервных запасов горюче-смазочных материалов, продовольствия, медикаментов и предметов первой необходимости в районах, подверженных затоплениям (подтоплениям), в случае возникновения чрезвычайных ситуаций, вызванных весенним половодьем	март	Управление жилищно-коммунального хозяйства, отдел потребительского рынка, комитет по физической культуре и спорту Администрации города Смоленска, руководители муниципальных учреждений, предприятий





1	2	3	4
6	Уточнение планов эвакуации и первоочередного жизнеобеспечения пострадавшего населения с расчетом привлекаемых сил и средств по сценариям максимального затопления (подтопления)	март	главы администраций районов города Смоленска, муниципальное казенное учреждение «Управление по делам гражданской обороны и чрезвычайным ситуациям города Смоленска»
7	Организация комплекса мероприятий по защите дорог, мостов, водопропускных сооружений и дренажных систем, попадающих в зону возможного затопления (подтопления), принятие мер по их очистке, ремонту, дополнительному укреплению, обеспечению надежности работы	март	Управление дорожного хозяйства и строительства, Управление жилищно-коммунального хозяйства Администрации города Смоленска
8	Обеспечение информирования населения о развитии паводковой обстановки, проведение разъяснительной работы о действиях при угрозе и возникновении чрезвычайных ситуаций, связанных с паводком	постоянно	главы администраций районов города Смоленска, комитет по информационной политике Администрации города Смоленска, муниципальное казенное учреждение «Управление по делам гражданской обороны и чрезвычайным ситуациям города Смоленска»
9	Уточнение, подготовка и проверка готовности пунктов временного размещения в случае проведения эвакуации населения из зон возможного затопления (подтопления)	март	главы администраций районов города Смоленска, муниципальное казенное учреждение «Управление по делам гражданской обороны и чрезвычайным ситуациям города Смоленска»
10	Подготовка транспортных средств для осуществления эвакуоперевозок	март	комитет по транспорту и связи Администрации города Смоленска, муниципальное унитарное предприятие «Автоколонна 1308», муниципальное казенное учреждение «Управление по делам гражданской обороны и чрезвычайным ситуациям города Смоленска»
11	Уточнение паспорта территории города Смоленска по разделам: «Риски подтоплений», «Риски возникновения гидродинамических аварий»	март	муниципальное казенное учреждение «Управление по делам гражданской обороны и чрезвычайным ситуациям города Смоленска»
12	Уточнение количества населения, проживающего в зоне возможного затопления (подтопления), планирование его заблаговременной эвакуации	март	главы администраций районов города Смоленска, муниципальное казенное учреждение «Управление по делам гражданской обороны и чрезвычайным ситуациям города Смоленска»
13	Взаимодействие с Департаментом Смоленской области по здравоохранению по вопросу доставки лиц, нуждающихся в срочной медицинской помощи, из районов, подверженных затоплению (подтоплению), в лечебно-профилактические учреждения	апрель	комитет по физической культуре и спорту Администрации города Смоленска
14	Организация дежурства транспортных средств, спасателей для обеспечения перевозок населения через затопленные (подтопленные) участки территории	апрель	главы администраций районов города Смоленска, муниципальное унитарное предприятие «Автоколонна 1308», муниципальное казенное учреждение «Управление по делам гражданской обороны и чрезвычайным ситуациям города Смоленска»

АДМИНИСТРАЦИЯ ГОРОДА СМОЛЕНСКА

**ПОСТАНОВЛЕНИЕ**

от 18.03.2020 № 545-адм

**О принятии решения о подготовке проекта внесения изменений в проект планировки и межевания территории квартала в границах улицы Кирова – улицы Колхозной – улицы Ново-Киевской – улицы Пригородной – улицы 9 Мая – проспекта Гагарина – ГСК «Дружба» – Оршанского тупика – переулка Юннатов**

В соответствии с Градостроительным кодексом Российской Федерации, Положением о подготовке и утверждении документации по планировке территории города Смоленска, утвержденным постановлением Администрации города Смоленска от 05.07.2007 № 1927-адм, на основании заявлений Вороновой Валерии Вячеславовны, Воронова Андрея Васильевича от 16.01.2020, руководствуясь Уставом города Смоленска,

Администрация города Смоленска п о с т а н о в л я е т:

1. Разрешить Вороновой Валерии Вячеславовне, Воронову Андрею Васильевичу за счет собственных средств подготовку проекта внесения изменений в проект планировки и межевания территории квартала в границах улицы Кирова – улицы Колхозной – улицы Ново-Киевской – улицы Пригородной – улицы 9 Мая – проспекта Гагарина – ГСК «Дружба» – Оршанского тупика – переулка Юннатов, утвержденный постановлением Администрации города Смоленска от 23.07.2015 № 1502-адм «Об утверждении проектов планировки и межевания территорий кварталов в границах улицы Кирова – улицы Колхозной – улицы Ново-Киевской – улицы Пригородной – улицы 9 Мая – проспекта Гагарина – ГСК «Дружба» – Оршанского тупика – переулка Юннатов и в границах улицы Николаева – улицы Черняховского – вдоль парка Реадовка – ГСК «Связист» (далее – проект).
2. Подготовить проект в соответствии с требованиями технического задания, подготовленного Управлением архитектуры и градостроительства Администрации города Смоленска.
3. Представить проект в Управление архитектуры и градостроительства Администрации города Смоленска не позднее 365 дней со дня опубликования настоящего постановления.
4. Комитету по информационной политике Администрации города Смоленска опубликовать настоящее постановление в средствах массовой информации в течение 3 дней со дня его принятия.
5. Комитету по информационным ресурсам и телекоммуникациям Администрации города Смоленска разместить настоящее постановление на официальном сайте Администрации города Смоленска.

Глава города Смоленска

А.А. БОРИСОВ

АДМИНИСТРАЦИЯ ГОРОДА СМОЛЕНСКА

**ПОСТАНОВЛЕНИЕ**

от 18.03.2020 № 546-адм

**О принятии решения о подготовке проекта внесения изменений в проект планировки и межевания территории квартала в границах улицы Николаева – улицы Черняховского – вдоль парка «Реадовка» – ГСК «Связист»**

В соответствии с Градостроительным кодексом Российской Федерации, Положением о подготовке и утверждении документации по планировке территории города Смоленска, утвержденным постановлением Администрации города Смоленска от 05.07.2007 № 1927-адм, на основании обращения ООО «ФПК «Мегаполис» от 06.02.2020, руководствуясь Уставом города Смоленска,

Администрация города Смоленска п о с т а н о в л я е т:

1. Разрешить ООО «ФПК «Мегаполис» за счет собственных средств подготовку проекта внесения изменений в проект планировки и межевания территории квартала в границах улицы Николаева – улицы Черняховского – вдоль парка «Реадовка» – ГСК «Связист», утвержденный постановлением Администрации города Смоленска от 23.07.2015 № 1502-адм «Об утверждении проектов планировки и межевания территорий кварталов в границах улицы Кирова – улицы Колхозной – улицы Ново-Киевской – улицы Пригородной – улицы 9 Мая – проспекта Гагарина – ГСК «Дружба» – Оршанского тупика – переулка Юннатов и в границах улицы Николаева – улицы Черняховского – вдоль парка «Реадовка» – ГСК «Связист» (далее – проект).
2. Подготовить проект в соответствии с требованиями технического задания, подготовленного Управлением архитектуры и градостроительства Администрации города Смоленска.
3. Представить проект в Управление архитектуры и градостроительства Администрации города Смоленска не позднее 365 дней со дня опубликования настоящего постановления.
4. Комитету по информационной политике Администрации города Смоленска опубликовать настоящее постановление в средствах массовой информации в течение 3 дней со дня его принятия.
5. Комитету по информационным ресурсам и телекоммуникациям Администрации города Смоленска разместить настоящее постановление на официальном сайте Администрации города Смоленска.

Глава города Смоленска

А.А. БОРИСОВ



# СОДЕРЖАНИЕ

## ПОСТАНОВЛЕНИЯ Главы города Смоленска

- от 19.03.2020 № 30** «О назначении публичных слушаний по проекту планировки и проекту межевания территории для размещения линейного объекта «Газификация жилых домов, расположенных по адресу: Российская Федерация, Смоленская область, город Смоленск, поселок Анастасино, дома 1, 1а, 1б, 3, 5, 7, 9, 11» .....1
- от 19.03.2020 № 31** «О назначении публичных слушаний по утверждению проекта планировки и проекта межевания территории в городе Смоленске в границах улицы Маршала Еременко – улицы Фрунзе – аэродрома «Северный».....3
- от 19.03.2020 № 33** «О введении режима повышенной готовности на территории города Смоленска».....4

## ПОСТАНОВЛЕНИЯ Администрации города Смоленска

- от 17.03.2020 № 528-адм** «О внесении изменений в проекты планировки и межевания застроенных территорий в городе Смоленске в границах поселка Красный Бор».....6
- от 17.03.2020 № 529-адм** «О внесении изменений в постановление Администрации города Смоленска от 17.02.2020 № 275-адм «Об утверждении Конкурсной документации к открытому конкурсу на право заключения договора на выполнение работ по внедрению, эксплуатации и сопровождению автоматизированной системы учета и оплаты проезда на автомобильном транспорте и городском наземном электрическом транспорте по муниципальным маршрутам регулярных перевозок на территории города Смоленска по тарифам, установленным в соответствии с действующим законодательством Российской Федерации» .....38
- от 17.03.2020 № 530-адм** «Об изъятии для муниципальных нужд города Смоленска земельного участка и жилых помещений, расположенных в многоквартирном доме 10 по Мало-Штабному переулку в городе Смоленске, признанном аварийным и подлежащим сносу» .....41
- от 17.03.2020 № 537-адм** «Об условиях приватизации арендуемого нежилого помещения, расположенного в доме 3 по улице Нахимова в городе Смоленске» .....43
- от 18.03.2020 № 543-адм** «О внесении изменения в муниципальную программу «Информатизация Администрации города Смоленска», утвержденную постановлением Администрации города Смоленска от 21.08.2017 № 2258-адм» .....44

<b>от 18.03.2020 № 544-адм</b> «О мерах по предупреждению и ликвидации чрезвычайных ситуаций на территории города Смоленска в период весеннего половодья 2020 года» .....	53
<b>от 18.03.2020 № 545-адм</b> «О принятии решения о подготовке проекта внесения изменений в проект планировки и межевания территории квартала в границах улицы Кирова – улицы Колхозной – улицы Ново-Киевской – улицы Пригородной – улицы 9 Мая – проспекта Гагарина – ГСК «Дружба» – Оршанского тупика – переулка Юннатов» .....	58
<b>от 18.03.2020 № 546-адм</b> «О принятии решения о подготовке проекта внесения изменений в проект планировки и межевания территории квартала в границах улицы Николаева – улицы Черняховского – вдоль парка «Реадовка» – ГСК «Связист» .....	59
<b>Список полезных телефонов и адресов организаций</b> .....	62



## Список полезных телефонов и адресов организаций

### Органы власти Смоленской области

#### Губернатор, Администрация Смоленской области:

пл. Ленина, дом 1, Смоленск, 214008; тел.: 38-61-28,38-62-94

#### Смоленская областная Дума:

пл. Ленина, дом 1, Смоленск, 214008; тел. 38-67-00

### Органы местного самоуправления города Смоленска

#### Глава города Смоленска:

ул. Октябрьской революции, дом 1/2, 214000; тел.: 38-19-13

#### Смоленский городской Совет:

ул. Октябрьской революции, дом 1/2, 214000; тел. 38-11-81, факс 35-61-15

Справки о ходе рассмотрения письменных обращений - 35-61-15

#### Администрация города Смоленска:

ул. Октябрьской революции, дом 1/2, 214000; тел.: 38-65-16, 38-69-64

#### Администрация Заднепровского района:

ул. 12 лет Октября, дом 11, Смоленск, 214012; тел.: 27-08-65, 27-11-83

#### Администрация Ленинского района:

ул. Карла Маркса, дом 14, Смоленск, 214000; тел.: 38-32-62, 38-52-31

#### Администрация Промышленного района:

пр-д Маршала Конева, дом 28е, Смоленск, 214019; тел.: 55-61-23, 55-61-94

### Аварийно-диспетчерские службы предприятий ЖКХ

Дежурный диспетчер при Администрации города Смоленска - 32-86-12

ОАО «Жилищник» - 38-15-81, 35-17-94

СМУП «Горводоканал» - 38-18-50, 21-41-19

МУП «Смоленсктеплосеть» - 38-20-47

«Смоленские городские электрические сети» - 31-00-60

ОАО «Смоленскблгаз» - филиал по г. Смоленску - 04, 104 (с мобильного), 55-58-53

ООО «Смоленскифт» - 65-87-47

### Органы прокуратуры

*осуществляют в том числе надзор за исполнением законов, соблюдением прав и свобод человека и гражданина федеральными органами исполнительной власти, представительными (законодательными) и исполнительными органами субъектов Российской Федерации, органами местного самоуправления, органами контроля, их должностными лицами, органами управления и руководителями коммерческих и некоммерческих организаций.*

**Прокуратура Заднепровского района:** ул. Дохтурова, дом 2, Смоленск, 214000; тел.: 65-69-29

**Прокуратура Ленинского района:** ул. Багратиона, дом 3, Смоленск, 214004; тел.: 35-31-74

**Прокуратура Промышленного района:** ул. Урицкого, дом 15, Смоленск, 214018; тел.: 52-33-18

### Госжилинспекция

*Главное управление «Государственная жилищная инспекция Смоленской области» (Госжилинспекция) - орган исполнительной власти Смоленской области, осуществляющий функции государственного контроля за использованием и сохранностью жилищного фонда независимо от его формы собственности, а также соответствием жилых помещений и коммунальных услуг установленным требованиям.*

**Государственная жилищная инспекция Смоленской области**

ул. Кловская, д. 13, второй этаж; тел. 20-55-88, факс 65-44-86

### Органы по защите прав потребителей

**Управление Роспотребнадзора по Смоленской области:**

ул. Тенишевой, дом 26, Смоленск, 214018; тел. 38-25-10 (секретарь), тел.: 30-47-93, 30-47-92

**Региональная Смоленская общественная организация «Общество защиты прав потребителей «Фемида»:**

ул. Б. Советская, д. 43, (вход со двора), 2 подъезд, домофон 12, 214000; тел. 38-04-29

Официальное издание Смоленского городского Совета, Главы города Смоленска, Администрации города Смоленска – «**Смоленские городские известия**» - поступает в Российскую книжную палату, Губернатору Смоленской области, Администрации области, депутатам Смоленской областной Думы, Главе города Смоленска, структурным подразделениям Администрации города, Смоленский городской Совет и в иные официальные органы и заинтересованным лицам.

«Смоленские городские известия» можно **бесплатно получить**  
в комитете по информационной политике  
Администрации города Смоленска  
(ул. Октябрьской Революции, д. 1а, каб. 1).

**Ознакомиться** с изданием можно в Смоленской областной универсальной библиотеке им. А.Т. Твардовского (ул. Большая Советская, 25/19, тел. 38-34-95) – отдел краеведения (каб. 25), читальный зал периодики (каб. 31), Центр правовой информации (каб. 33); в Центральной городской библиотеке им. Н.С. Клестова-Ангарского (пр. Строителей, 24) и во всех библиотеках Централизованной библиотечной системы города (тел. 55-70-83).

Электронная версия «Смоленских городских известий» **доступна** на сайтах: [www.smoladmin.ru](http://www.smoladmin.ru), [www.smolsovet.ru](http://www.smolsovet.ru)

Нормативные правовые акты Смоленского городского Совета, опубликованные в «Смоленских городских известиях», **размещаются** в электронных справочных системах «Гарант», «Консультант-Плюс».

