



СМОЛЕНСКИЕ ГОРОДСКИЕ ИЗВЕСТИЯ

№ 91 (454)
9 октября 2020 г.

Официальное издание
Смоленского городского Совета,
Главы города Смоленска, Администрации города Смоленска
Выходит в свет с марта 2006 года

Учредитель –
Смоленский городской Совет

Адрес редакции:

214000, г. Смоленск,
ул. Октябрьской Революции,
д. 1/2

Телефоны: (4812) 38-11-81,
38-77-02, 38-10-96

Факс: (4812) 35-61-15, 38-42-63

Издание зарегистрировано
Управлением

Росохранкультуры в ЦФО.
Рег. № ПИ № ФС180135С
от 31.01.2006

*Распространяется
бесплатно.*

Редакционная коллегия:

- Платонов Д.Л.
(председатель
редакционной коллегии)
- Моисеенков Г.А.
- Левант Д.Я.
- Андреева Ю.С.
- Ермаченкова О.Г.
- Францкевич О.В.
- Чикайда В.В.

Заказ 6391. Тираж 60 экз.

Подписано в печать 9.10.2020

По графику в 15.00

Фактически в 15.00

Отпечатано в ОАО «Смоленская
городская типография»,
214000, г. Смоленск,
ул. Маршала Жукова, 16,
тел.: (4812) 38-28-65, 38-14-53
www.smolprint.ru



АДМИНИСТРАЦИЯ ГОРОДА СМОЛЕНСКА

ПОСТАНОВЛЕНИЕ

от 08.10.2020 № 2218-адм

О проведении аукциона на право размеще-
ния нестационарных торговых объектов
на территории города Смоленска

В соответствии с федеральным законом от 28.12.2009 № 381-ФЗ «Об основах государственного регулирования торговой деятельности в Российской Федерации», постановлениями Администрации города Смоленска от 05.12.2014 № 2122-адм «Об утверждении схемы размещения нестационарных торговых объектов на территории города Смоленска», от 08.09.2017 № 2448-адм «О требованиях к размещению нестационарных торговых объектов на территории города Смоленска», руководствуясь Уставом города Смоленска,

Администрация города Смоленска п о с т а н о в л я е т:

1. Провести открытый по составу участников и форме подачи предложений аукцион на право размещения нестационарных торговых объектов на территории города Смоленска согласно приложению к настоящему постановлению.

2. Отделу потребительского рынка Администрации города Смоленска в срок до 18.12.2020 обеспечить подготовку и проведение аукциона, указанного в пункте 1 настоящего постановления.

3. Комитету по информационной политике Администрации города Смоленска опубликовать настоящее постановление в средствах массовой информации.

4. Комитету по информационным ресурсам и телекоммуникациям Администрации города Смоленска разместить настоящее постановление на официальном сайте Администрации города Смоленска.

5. Контроль за исполнением настоящего постановления возложить на заместителя Главы города Смоленска по инвестициям и комплексному развитию Е.Г. Лосева.

И.о. Главы города Смоленска

А.В. Пархоменко

Приложение
к постановлению Администрации
города Смоленска
от 08.10.2020 № 2218-адм

**ПЕРЕЧЕНЬ МЕСТ,
в отношении которых проводится аукцион на право размещения
нестационарных торговых объектов на территории города Смоленска**

№ п/п	Описание местоположения земельного участка, части здания, строения, сооружения для размещения нестационарного торгового объекта (адрес)	Номер пункта в схеме размещения нестационарных торговых объектов на территории города Смоленска	Тип нестационарного торгового объекта	Специализация нестационарного торгового объекта	Общая площадь нестационарного торгового объекта, кв. м
1	Улица Николаева, у дома 16	137 (раздел «Ленинский район»)	киоск	СМИ	4
2	Улица Рыленкова, у дома 356	178 (раздел «Промышленный район»)	киоск	СМИ	4



АДМИНИСТРАЦИЯ ГОРОДА СМОЛЕНСКА ПОСТАНОВЛЕНИЕ

от 09.10.2020 № 2226-адм

Об утверждении проекта планировки
и проекта межевания территории в
городе Смоленске в границах улицы
Попова – улицы 25 Сентября – улицы
Шкадова – улицы Индустриальной

В соответствии с Градостроительным кодексом Российской Федерации, Положением о подготовке и утверждении документации по планировке территории города Смоленска, утвержденным постановлением Администрации города Смоленска от 05.07.2007 № 1927-адм, постановлением Администрации города Смоленска от 25.06.2019 № 1682-адм «О принятии решения о подготовке проекта планировки и проекта межевания территории в городе Смоленске в границах улицы Попова – улицы 25 Сентября – улицы Шкадова – улицы Индустриальной», принимая во внимание протокол публичных слушаний от 26.08.2020 № 197, заключение о результатах публичных слушаний от 26.08.2020, руководствуясь Уставом города Смоленска,

Администрация города Смоленска **п о с т а н о в л я е т**:

1. Утвердить проект планировки территории в городе Смоленске в границах улицы Попова – улицы 25 Сентября – улицы Шкадова – улицы Индустриальной в составе:

1.1. Чертежи планировки территории (приложение № 1).

1.2. Положение о характеристиках планируемого развития территории. Положения об очередности планируемого развития территории (приложение № 2).

2. Утвердить проект межевания территории в городе Смоленске в границах улицы Попова – улицы 25 Сентября – улицы Шкадова – улицы Индустриальной в составе:

2.1. Текстовая часть проекта межевания территории (приложение № 3).

2.2. Чертеж межевания территории (приложение № 4).



3. Комитету по информационным ресурсам и телекоммуникациям Администрации города Смоленска разместить настоящее постановление на официальном сайте Администрации города Смоленска.

4. Комитету по информационной политике Администрации города Смоленска опубликовать настоящее постановление в средствах массовой информации в течение семи дней со дня его принятия.

5. Настоящее постановление вступает в силу со дня его официального опубликования.

И.о. Главы города Смоленска

А.В. Пархоменко



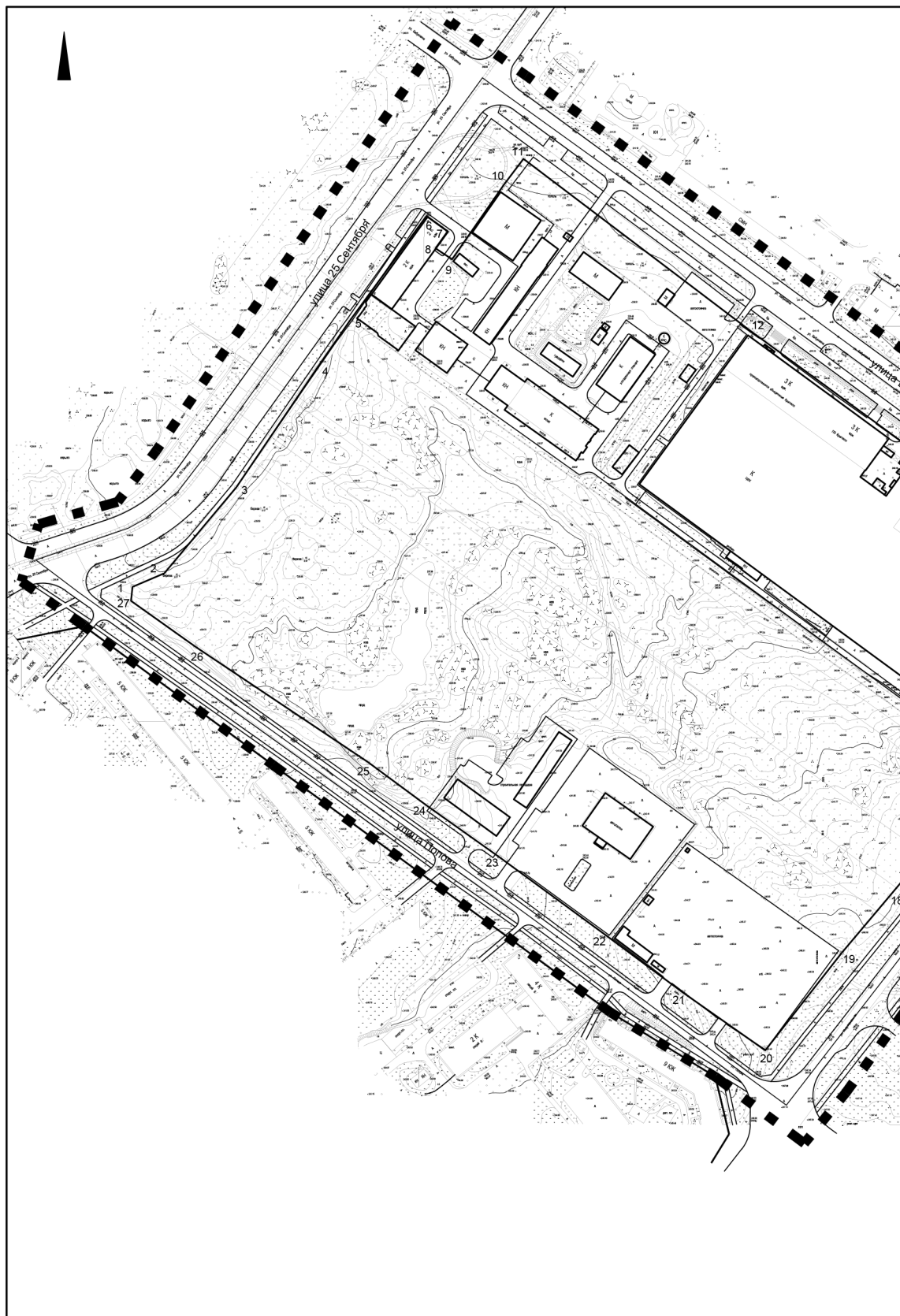
УТВЕРЖДЕНЫ
постановлением Администрации
города Смоленска
(приложение № 1)
от 09.10.2020 № 2226-адм

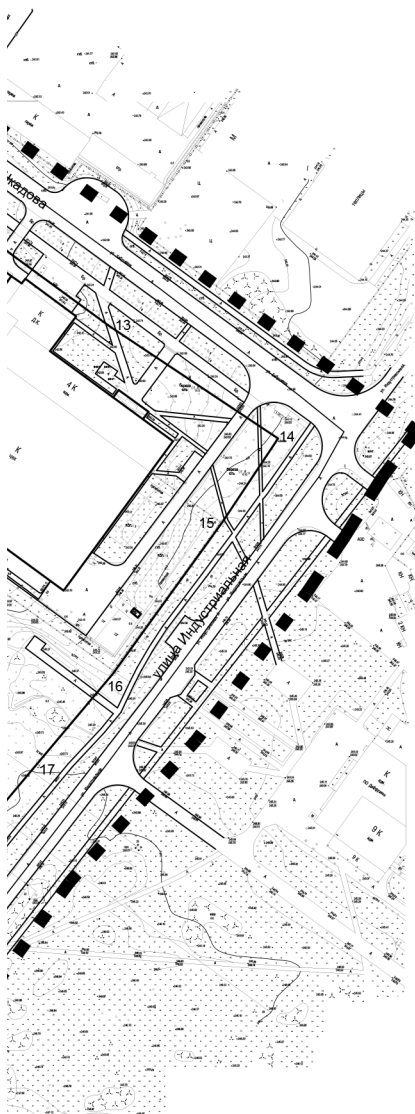
Чертежи планировки территории





№ 91 (454)
9 ОКТЯБРЯ
2020 г.





УСЛОВНЫЕ ОБОЗНАЧЕНИЯ

■ ■ ■ ■ границы территории проекта планировки

Действующие линии градостроительного регулирования

— красные линии улично-дорожной сети

Предлагаемые к установлению линии градостроительного регулирования

— красные линии улично-дорожной сети

— линия застройки — линии регулирования застройки

— техническая зона — границы технических зон инженерных коммуникаций

— планируемые дороги

— планируемые тротуары

ВЕДОМОСТЬ КООРДИНАТ ПОВОРОТНЫХ ТОЧЕК КРАСНЫХ ЛИНИЙ

Номер точки	Наименование		Меры линий, м	Дир. углы
	X	Y		
1	459154.06	1224929.46	21.65	66° 55' 45"
2	459162.55	1224949.38	70.05	39° 55' 59"
3	459216.26	1224994.34	89.88	34° 4' 29"
4	459290.71	1225044.70	36.47	34° 46' 14"
5	459320.67	1225065.50	80.76	36° 7' 56"
6	459385.89	1225113.12	16.43	125° 53' 53"
7	459376.26	1225126.43	13.00	215° 42' 24"
8	459365.70	1225118.84	12.42	123° 42' 10"
9	459358.81	1225129.17	56.96	34° 47' 37"
10	459405.59	1225161.67	20.16	37° 10' 29"
11	459421.65	1225173.85	178.20	127° 10' 29"
12	459313.97	1225315.84	182.75	126° 14' 42"
13	459205.92	1225463.23	99.70	123° 37' 39"
14	459150.71	1225546.24	49.71	213° 38' 39"
15	459109.33	1225518.70	91.62	215° 49' 14"
16	459035.04	1225465.08	57.21	220° 4' 5"
17	458991.26	1225428.26	39.77	220° 4' 5"
18	458960.82	1225402.65	46.63	220° 4' 5"
19	458925.14	1225372.64	77.40	218° 4' 24"
20	458864.21	1225324.91	62.93	305° 7' 51"
21	458900.42	1225273.44	59.30	306° 39' 36"
22	458935.83	1225225.87	83.14	306° 17' 13"
23	458985.03	1225158.86	55.75	305° 20' 58"
24	459017.28	1225113.39	45.90	306° 27' 30"
25	459044.56	1225076.47	129.44	303° 48' 39"
26	459116.59	1224968.92	49.59	305° 24' 58"
27	459145.32	1224928.51	8.79	6° 10' 22"

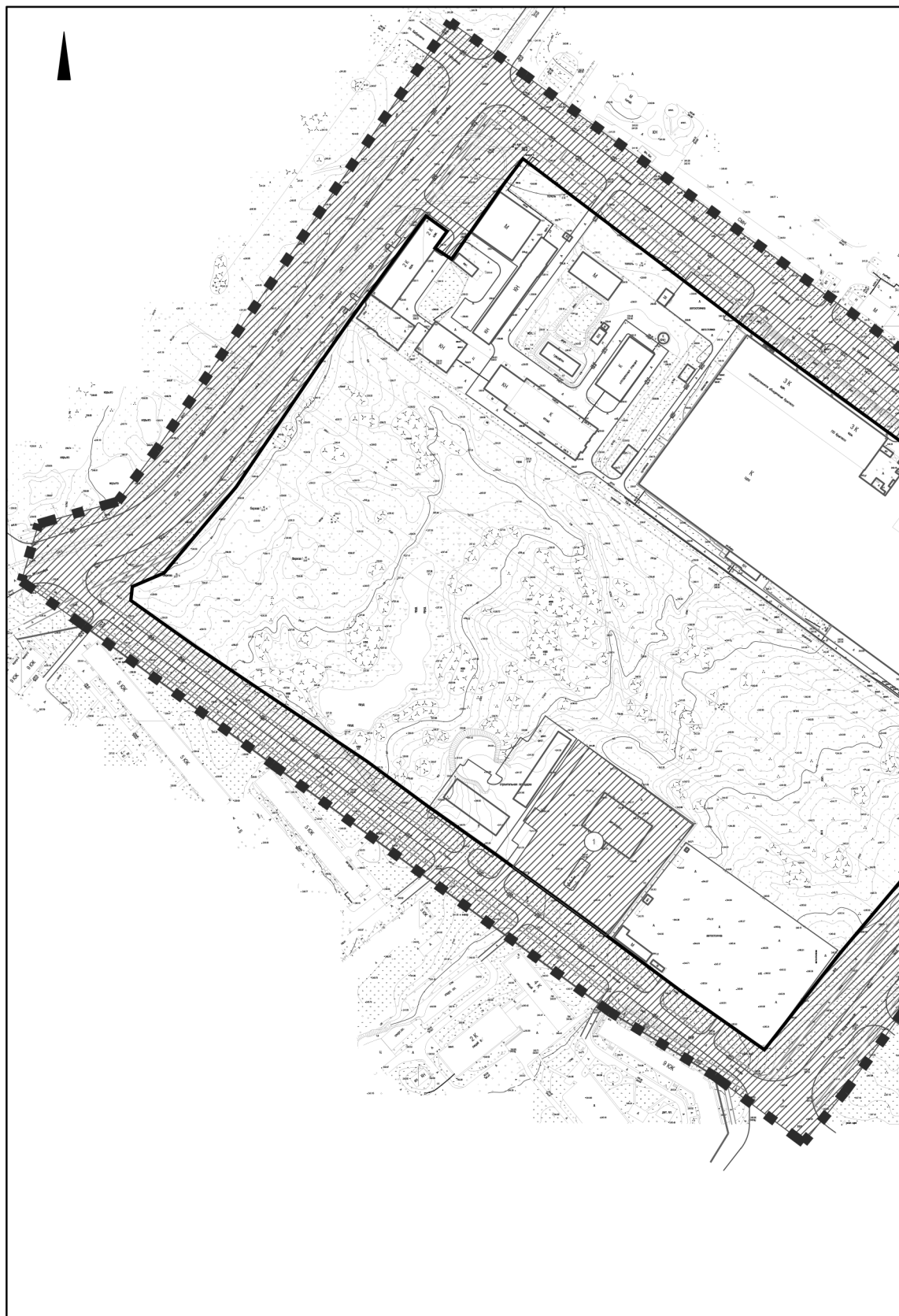
Примечание:

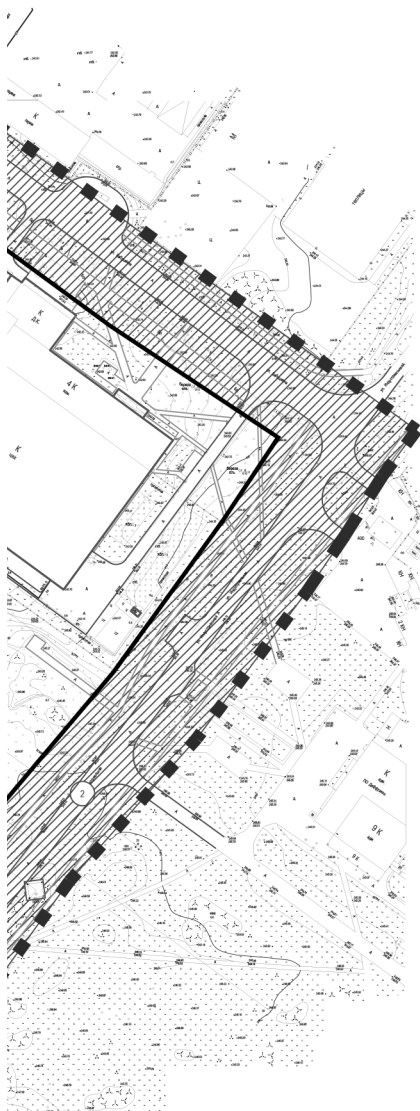
1. Система координат МСК-67, система высот Балтийская.

						ППТ-04-ГЧ-1			
						Проект планировки и проект межевания территории в городе Смоленске в границах улицы Попова - улицы 25 Сентября - улицы Шкадова - улицы Индустриальной			
Изм.	Кол.уч.	Лист	№ док.	Подп.	Дата	Основная часть проекта планировки территории	Стадия	Лист	Листов
							ДПТ	1	2
						План красных линий. М 1:2000		ООО "Третья линия"	

Формат А2







УСЛОВНЫЕ ОБОЗНАЧЕНИЯ

■ ■ ■ ■ границы территории проекта планировки

Действующие линии градостроительного регулирования

— красные линии улично-дорожной сети

Предлагаемые к установлению линии градостроительного регулирования

— красные линии улично-дорожной сети

— линия застройки — линии регулирования застройки

— техническая зона — границы технических зон инженерных коммуникаций

— планируемые дороги

— планируемые тротуары

▨ зона планируемого размещения объектов капитального строительства

ЭКСПЛИКАЦИЯ ЗОН

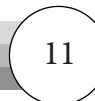
№ зем. участка/зоны	Индекс ВРИ	Описание размещения объектов	Площадь зоны	Максимальный процент застройки	Максимальная высота застройки
1	4.1	Размещение объектов капитального строительства с целью: размещения объектов управленческой деятельности, не связанной с государственным или муниципальным управлением и оказанием услуг, а также с целью обеспечения совершения сделок, не требующих передачи товара в момент их совершения между организациями, в том числе биржевая деятельность (за исключением банковской и страховой деятельности)	7336	не устанавливается	не устанавливается
	4.9.1.3	Размещение автомобильных моек, а также размещение магазинов сопутствующей торговли			
2	12.0.1	Реконструкция улично-дорожной сети	89025	не устанавливается	не устанавливается

Примечание:

1. Система координат МСК-67, система высот Балтийская.

						ППТ-04-ГЧ-2		
						Проект планировки и проект межевания территории в городе Смоленске в границах улицы Попова - улицы 25 Сентября - улицы Шкадова - улицы Индустриальной		
Изм.	Коп.уч.	Лист	№ док.	Подп.	Дата			
	ГАП	Ковалев				Основная часть проекта планировки территории		
	Разработал	Антоненкова				Стадия	Лист	Листов
						ДПТ	2	2
						Чертеж границ зон планируемого размещения объектов. Объекты капитального строительства и линейные объекты. М 1:2000		
						ООО "Третья линия"		

Формат А2



УТВЕРЖДЕНЫ
постановлением Администрации
города Смоленска
(приложение № 2)
от 09.10.2020 № 2226-адм

Положение о характеристиках планируемого развития территории.
Положения об очередности планируемого развития территории



1. ПОЛОЖЕНИЯ О ХАРАКТЕРИСТИКАХ ПЛАНИРУЕМОГО РАЗВИТИЯ ТЕРРИТОРИИ

1.1 Характеристика территории

Планируемая территория располагается в Промышленном районе г. Смоленска, ограничена с юга улицей Попова, с запада – улицей 25 Сентября, с севера – улицей Шкадова, с востока – улицей Индустриальная.

Площадь территории в границах проектирования – 262764 м².

Площадь территории в границах красных линий – 173421 м².

1.2 Характеристика планируемого развития территории

Таблица 1. Баланс территории квартала

№ п/п	Территория	Единицы измерения	Существующее положение		Проектное решение	
			количество	%	количество	%
	Территория квартала (микрорайона) - всего в том числе:	га	26,3	100	26,3	100
1	Участки жилой застройки	га	0	0	0	0
2	Участки школ	га	0	0	0	0
3	Участки дошкольных организаций	га	0	0	0	0
4	Участки объектов общественно-делового назначения	га	1,0	3,8	1,6	6,1
5	Участки объектов инженерной инфраструктуры		0,5	1,9	0,02	0,08
6	Участки автостоянок, гаражей	га	1,3	5,0	1,1	4,2
7	Участки производственных объектов	га	9,9	37,8	10,7	40,8
8	Территория общего пользования	га	0,8	3,1	12,8	48,9
8.1	Участки зеленых насаждений	га	0,8	3,1	4,0	15,3
8.2	Улицы, проезды	га	0	0	8,8	33,6
9	Прочие территории	га	0	0	0	0

Планируемое развитие территории предусматривает размещение общественно-деловых объектов капитального строительства, автомобильных моек, размещение магазинов сопутствующей торговли, а также реконструкцию улично-дорожной сети.

В проекте планировки выделены следующие зоны планируемого размещения объектов капитального строительства:

- зона планируемого размещения объектов капитального строительства с целью: размещения объектов управленческой деятельности, не связанной с государственным или муниципальным управлением и оказанием услуг, а также с целью обеспечения совершения сделок, не требующих передачи товара в момент их совершения между организациями, в том числе биржевая деятельность (за исключением банковской и страховой деятельности);
- зона планируемого размещения автомобильных моек, а также размещение магазинов сопутствующей торговли;
- зона реконструкции улично-дорожной сети.

1.3 Плотность и параметры застройки территории

Таблица 2. Предельные параметры застройки зон планируемого размещения объектов капитального строительства

№ зоны на чертеже	Площадь, м ²	Предельные параметры застройки		
		минимальные отступы от границ земельных участков	предельное количество этажей	максимальный процент застройки
1	7336	Расстояния между домами внутри квартала (группы домов) принимаются в соответствии с техническими регламентами, нормами противопожарной безопасности и нормами инсоляции. Отступ от красной линии, проездов, улиц – не устанавливается.	не устанавливается	не устанавливается
2	89025	-	-	-

2. ПОЛОЖЕНИЕ О ХАРАКТЕРИСТИКАХ ОБЪЕКТОВ КАПИТАЛЬНОГО СТРОИТЕЛЬСТВА ЖИЛОГО, ПРОИЗВОДСТВЕННОГО, ОБЩЕСТВЕННО-ДЕЛОВОГО И ИНОГО НАЗНАЧЕНИЯ

Таблица 3. Характеристика объектов капитального строительства

№ зоны	Наименование объекта	Этажность	Общая площадь, тыс. м ²	Использование подземного пространства	Гостевые, приборъектные автостоянки (наземные), м/м
1	Объект общественно-делового назначения	-	-	-	1 машино-место на 5 работников в максимальную смену, а также 1 машино-место на 10 одновременных посетителей при их максимальном количестве
	автомобильная мойка	-	-	-	1 машино-место на 5 работников в максимальную смену, а также 1 машино-место на 10 одновременных посетителей при их максимальном количестве
2	Улично-дорожная сеть	-	-	-	-

3. ПОЛОЖЕНИЕ О ХАРАКТЕРИСТИКАХ РАЗВИТИЯ СИСТЕМ СОЦИАЛЬНОГО, ТРАНСПОРТНОГО ОБСЛУЖИВАНИЯ И ИНЖЕНЕРНО-ТЕХНИЧЕСКОГО ОБЕСПЕЧЕНИЯ, НЕОБХОДИМЫХ ДЛЯ РАЗВИТИЯ ТЕРРИТОРИИ

3.1 Характеристика развития системы социального обслуживания

В границах территории, в отношении которой разрабатывается проект планировки, отсутствуют объекты социального обслуживания. Проектом не предусматривается развитие системы социального обслуживания, так как в квартале отсутствуют объекты жилищного строительства.

3.2 Характеристика развития системы транспортного обслуживания

Планируемые решения выполнены с увязкой к существующей улично-дорожной сети г. Смоленска.

Улично-дорожная сеть состоит из:

- магистральная улица общегородского значения (ул. Индустриальная);
- магистральная улица районного значения (ул. Попова);
- улицы местного значения в производственных зонах (ул. 25 Сентября, ул. Шкадова);
- проезды основные;
- проезды второстепенные.

Расчетные параметры магистральной улицы общегородского значения (ул. Индустриальная):

- 1) ширина полосы движения - 3,25 м;
- 2) расчетная скорость движения – 60 км/ч;
- 3) число полос движения - 3;
- 4) наименьший радиус кривых в плане без виража – 220 м;
- 5) наибольший продольный уклон – 10‰;
- 6) ширина пешеходной части тротуара - 3,0 м;
- 7) ширина в красных линиях – 50-55 м;
- 8) ширина разделительной полосы – 3,0 м.

Расчетные параметры магистральной улицы районного значения
(ул. Попова):

- 1) ширина полосы движения - 3,5 м;
- 2) расчетная скорость движения – 60 км/ч;
- 3) число полос движения - 2;
- 4) наименьший радиус кривых в плане без виража – 220 м;
- 5) наибольший продольный уклон – 34‰;
- 6) ширина пешеходной части тротуара - 2,25 м;
- 7) ширина улицы в красных линиях – 30-35 м.

Расчетные параметры улицы местного значения в производственных зонах
(ул. 25 Сентября):

- 1) ширина полосы движения - 3,5 м;
- 2) расчетная скорость движения – 50 км/ч;
- 3) число полос движения - 5;
- 4) наименьший радиус кривых в плане без виража – 140 м;
- 5) наибольший продольный уклон – 80‰;
- 6) ширина пешеходной части тротуара - 3,0 м.

Расчетные параметры улицы местного значения в производственных зонах
(ул. Шкадова):

- 1) ширина полосы движения - 3,5 м;
- 2) расчетная скорость движения – 50 км/ч;
- 3) число полос движения - 5;
- 4) наименьший радиус кривых в плане без виража – 140 м;
- 5) наибольший продольный уклон – 80‰;
- 6) ширина пешеходной части тротуара - 3,0 м.

Проектом планировки территории предусматриваются проезды, обеспечивающие непосредственный подъезд к объектам жилой застройки.

Таблица 5. Протяженность улично-дорожной сети в границах проекта планировки территории

№ п/п	Наименование показателей	Ед. изм.	Соврем. состояние	Проектное решение
	Протяженность улично-дорожной сети, в том числе:	м	3,0	3,0
1	Магистральные улицы общегородского значения	м	0,4	0,4
2	Магистральные улицы районного значения	м	0,5	0,5
3	Улицы местного значения в производственных зонах	м	0,9	0,9
4	Проезды	м	1,2	1,2

3.3 Характеристика развития систем инженерно-технического обеспечения

Развитие инженерной инфраструктуры включает в себя обеспечение сохранения существующих инженерных сетей и сооружений.

3.3.1 Водоснабжение

Обслуживание существующих объектов капитального строительства обеспечивается централизованной системой водоснабжения.

Проектом предусматривается присоединение планируемых объектов капитального строительства к существующей системе водоснабжения согласно техническим условиям на подключение.

Расчетное водопотребление на хозяйственно-бытовые нужды – 812,20 м³/сут.

Протяженность сетей – 3,9 км.

3.3.2 Водоотведение

Обслуживание существующих объектов капитального строительства обеспечивается централизованной системой водоотведения.

Проектом предусматривается присоединение планируемых объектов капитального строительства к существующей системе водоотведения согласно техническим условиям на подключение.

Протяженность сетей – 4,1 км.

3.3.3 Отвод поверхностного стока

Организация рельефа территории запроектирована в увязке с прилегающей территорией, с учетом выполнения нормального отвода атмосферных вод и существующей высотной привязки жилых домов.

Отвод атмосферных и талых вод от зданий осуществляется по спланированной поверхности со сбором воды и отводом ее с улиц и проездов на пониженные участки местности.

Для предотвращения размывания грунта на выпусках на рельеф предусматриваются площадки, вымощенные камнем, булыжником и т.п., а также предусматривается расчленение потока на выпуске с помощью бордюрного камня.

Протяженность сетей – 2,9 км.

3.3.4 Теплоснабжение

Обслуживание существующих объектов капитального строительства обеспечивается централизованной системой теплоснабжения.

Проектом предусматривается присоединение планируемых объектов капитального строительства к существующей системе теплоснабжения согласно техническим условиям на подключение.

Протяженность сетей – 2,5 км.

3.3.5 Газоснабжение

Обслуживание существующих объектов капитального строительства обеспечивается централизованной системой газоснабжения.

Проектом предусматривается присоединение планируемых объектов капитального строительства к существующей системе газоснабжения согласно техническим условиям на подключение.

Протяженность сетей – 2,2 км.

3.3.6 Электроснабжение

Обслуживание существующих объектов капитального строительства обеспечивается городской энергетической системой.

Проектом предусматривается присоединение планируемых объектов капитального строительства к существующей системе электроснабжения согласно техническим условиям на подключение.

Протяженность сетей – 8,1 км.

3.3.7 Связь

Проектом предусматривается присоединение планируемых объектов капитального строительства к существующей системе телефонизации согласно техническим условиям на подключение.

Протяженность сетей – 1,1 км.

3.3.8 Мусороудаление

Удаление мусора предусмотрено в мусороконтейнеры. Вывоз мусора осуществляется транспортными мусоровозами.

4. ПОЛОЖЕНИЕ ОБ ОЧЕРЕДНОСТИ ПЛАНИРУЕМОГО РАЗВИТИЯ ТЕРРИТОРИИ

Реализация проекта планировки предусматривается в один этап.

Строительство:

– объектов общественно-делового назначения, автомобильных моек (зона 1).

Развитие транспортной инфраструктуры:

– реконструкция магистральной улицы общегородского значения (ул. Индустриальная);

– реконструкция магистральной улицы районного значения (ул. Попова);

– реконструкция улиц местного значения в производственных зонах (ул. 25 Сентября, ул. Шкадова).

УТВЕРЖДЕНА
постановлением Администрации
города Смоленска
(приложение № 3)
от 09.10.2020 № 2226-адм

Текстовая часть проекта межевания территории



1. ПЕРЕЧЕНЬ И СВЕДЕНИЯ О ПЛОЩАДИ ОБРАЗУЕМЫХ ЗЕМЕЛЬНЫХ УЧАСТКОВ

Таблица 1

№ зем. уч-ка	Вид разрешённого использования	Код вида	Площадь по проекту	Способ образования земельного участка	Категория земель
1	Производственная деятельность	6.0	5721	Перераспределение земельных участков с кадастровыми номерами 67:27:0030906:18 и 67:27:0030906:94	Земли населенных пунктов
18	Деловое управление	4.1	7336	Перераспределение земельных участков с кадастровыми номерами 67:27:0030906:119 и 67:27:0030906:185	Земли населенных пунктов
	Автомобильные мойки	4.9.1.3			
24	Благоустройство территории	12.0.2	3587	Образование из земель, государственная собственность на которые не разграничена	Земли населенных пунктов
25	Благоустройство территории	12.0.2	3573	Образование из земель, государственная собственность на которые не разграничена	Земли населенных пунктов
26	Благоустройство территории	12.0.2	27126	Образование из земель, государственная собственность на которые не разграничена	Земли населенных пунктов
35	Улично-дорожная сеть	12.0.1	89025	Образование из земель, государственная собственность на которые не разграничена	Земли населенных пунктов
38	Благоустройство территории	12.0.2	104	Образование из земель, государственная собственность на которые не разграничена	Земли населенных пунктов

39	Благоустройство территории	12.0.2	291	Перераспределение земельных участков с кадастровыми номерами 67:27:0030906:119 и 67:27:0030906:185	Земли населенных пунктов
40	Благоустройство территории	12.0.2	500	Перераспределение земельных участков с кадастровыми номерами 67:27:0030906:18 и 67:27:0030906:94	Земли населенных пунктов

2. ПЕРЕЧЕНЬ И СВЕДЕНИЯ О ПЛОЩАДИ ОБРАЗУЕМЫХ ЗЕМЕЛЬНЫХ УЧАСТКОВ, КОТОРЫЕ БУДУТ ОТНЕСЕНЫ К ТЕРРИТОРИЯМ ОБЩЕГО ПОЛЬЗОВАНИЯ ИЛИ ИМУЩЕСТВУ ОБЩЕГО ПОЛЬЗОВАНИЯ

Таблица 2

№ зем. уч-ка	Вид разрешённого использования	Код вида	Площадь по проекту	Категория земель
24	Благоустройство территории	12.0.2	3587	Земли населенных пунктов
25	Благоустройство территории	12.0.2	3573	Земли населенных пунктов
35	Улично-дорожная сеть	12.0.1	89021	Земли населенных пунктов

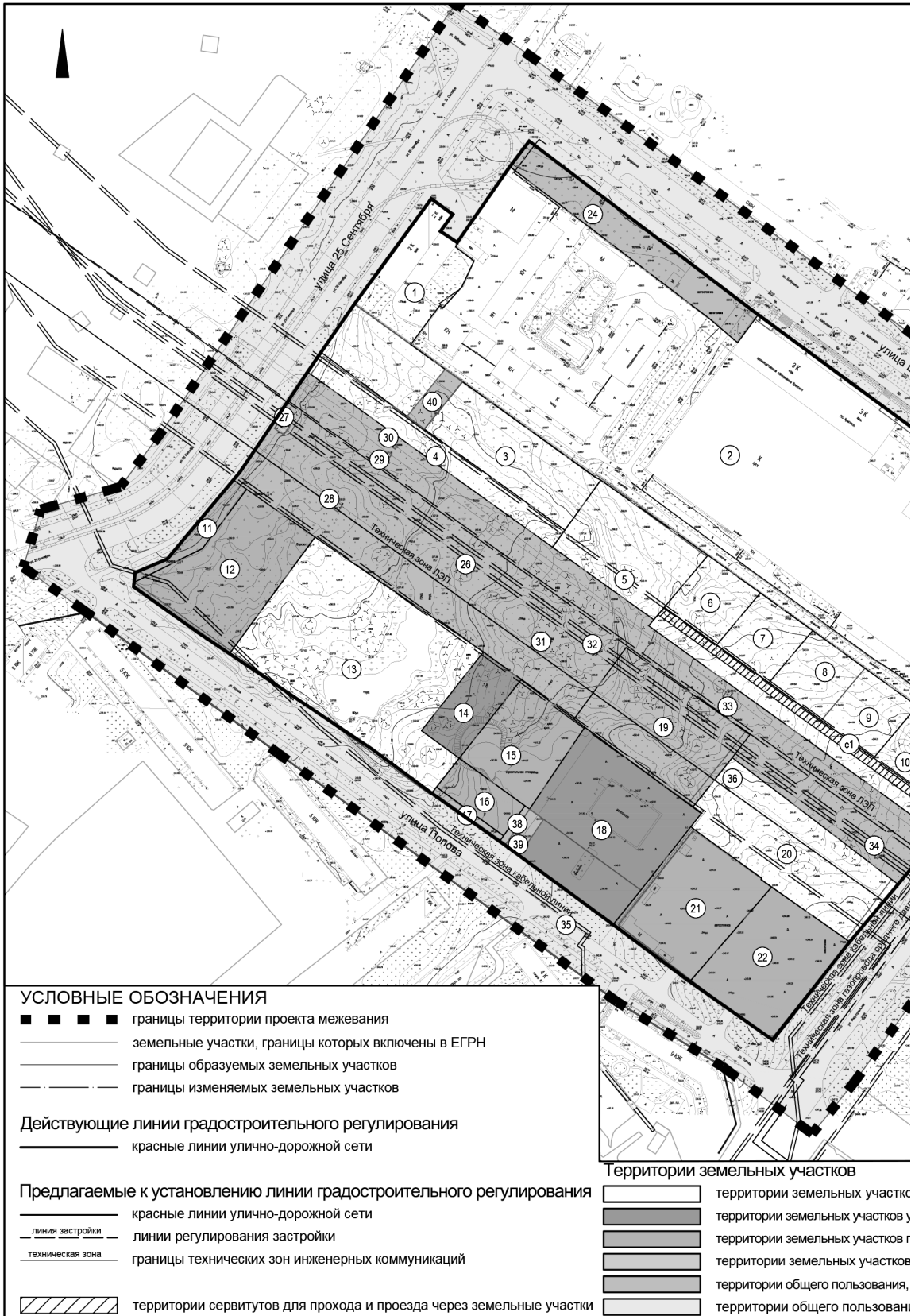
3. КООРДИНАТЫ ХАРАКТЕРНЫХ ТОЧЕК ГРАНИЦ ТЕРРИТОРИИ ПРОЕКТА МЕЖЕВАНИЯ

Номер точки	Наименование		Меры линий, м	Дир.углы
	X	Y		
1	459129.45	1224899.29	146.38	126° 20' 4"
2	459042.72	1225017.21	261.79	126° 14' 54"
3	458887.93	1225228.33	76.69	121° 33' 57"
4	458847.78	1225293.67	69.55	126° 48' 57"
5	458806.11	1225349.35	40.94	39° 14' 53"
6	458837.81	1225375.25	116.35	35° 51' 19"
7	458932.11	1225443.4	94.22	41° 45' 23"
8	459002.4	1225506.15	90.38	36° 48' 51"
9	459074.76	1225560.31	33.15	34° 16' 47"
10	459102.15	1225578.98	34.71	32° 10' 12"
11	459131.53	1225597.46	28.4	36° 41' 33"
12	459154.3	1225614.43	542.82	306° 2' 21"
13	459473.66	1225175.5	57.84	305° 27' 7"
14	459507.21	1225128.39	324.83	214° 28' 51"
15	459239.44	1224944.49	40.26	216° 56' 59"
16	459207.27	1224920.29	51.39	254° 8' 51"
17	459193.23	1224870.85	37.42	196° 43' 2"
18	459157.39	1224860.09	48.14	125° 29' 3"

УТВЕРЖДЕН
постановлением Администрации
города Смоленска
(приложение № 4)
от 09.10.2020 № 2226-адм

Чертеж межевания территории





Экспликация земельных участков				
№ зем. уч-ка	Вид разрешённого использования	Код вида	Площадь по проекту	
1	Производственная деятельность	6.0	5721	
2	Производственная деятельность	6.0	56220	
3	Тяжелая промышленность	6.2	4001	
4	Производственная деятельность	6.0	2537	
5	Производственная деятельность	6.0	4090	
6	Производственная деятельность	6.0	1680	
7	Магазины	4.4		
	Производственная деятельность	6.0	1680	
8	Магазины	4.4		
	Производственная деятельность	6.0	1680	
9	Магазины	4.4		
	Производственная деятельность	6.0	1680	
10	Магазины	4.4		
	Производственная деятельность	6.0	5943	
11	Ремонт автомобилей	4.9.1.4	780	
12	Службные гаражи	4.9	5184	
13	Склады	6.9	11928	
14	Магазины	4.4	1800	
15	Ремонт автомобилей	4.9.1.4	3170	
16	Ремонт автомобилей	4.9.1.4	1160	
17	Благоустройство территории	12.0.2	235	
18	Деловое управление	4.1		
	Автомобильные мойки	4.9.1.3	7336	
19	Благоустройство территории	12.0.2	5207	
20	Производственная деятельность	6.0	6177	
21	Ремонт автомобилей	4.9.1.4	4723	
22	Службные гаражи	4.9	4718	
23	Производственная деятельность	6.0	469	
24	Благоустройство территории	12.0.2	3587	
25	Благоустройство территории	12.0.2	3573	
26	Благоустройство территории	12.0.2	27126	
27	Предоставление коммунальных услуг	3.1.1	50	
28	Предоставление коммунальных услуг	3.1.1	22	
29	Предоставление коммунальных услуг	3.1.1	6	
30	Предоставление коммунальных услуг	3.1.1	6	
31	Предоставление коммунальных услуг	3.1.1	6	
32	Предоставление коммунальных услуг	3.1.1	6	
33	Предоставление коммунальных услуг	3.1.1	21	
34	Предоставление коммунальных услуг	3.1.1	6	
35	Улично-дорожная сеть	12.0.1	89025	
36	Предоставление коммунальных услуг	3.1.1	4	
37	Предоставление коммунальных услуг	3.1.1	86	
38	Благоустройство территории	12.0.2	104	
39	Благоустройство территории	12.0.2	291	
40	Благоустройство территории	12.0.2	500	
Экспликация сервитутов				
№ сервитута	Наименование			Площадь по проекту
с1	Обременение земельного участка 10			1328
Примечание: 1. Система координат МСК-67, система высот Балтийская.				
ПМТ-04-Г4-1				
Проект планировки и проект межевания территории в городе Смоленске в границах улицы Попова - улицы 25 Сентября - улицы Шкадова - улицы Индустриальной				
Изм.	Коп.уч.	Лист	№ док.	Подп.
Разработал	ГАП	Ковалев		
	Разработал	Антоненкова		
Основная часть проекта межевания территории			Стадия	Лист
			ДПТ	1
Чертеж межевания территории. М 1:2000			ООО "Третья линия"	

Формат А2

в промышленных зданий
 учреждений, организаций и предприятий обслуживания
 парковок, гаражей, объектов по ремонту автомобилей
 коммунальной инфраструктуры
 в т. ч. земельные участки благоустройства и озеленения
 в т. ч. земельные участки улично-дорожной сети





ГЛАВА ГОРОДА СМОЛЕНСКА ПОСТАНОВЛЕНИЕ

от 09.10.2020 № 133

О внесении изменения в постановление Главы города Смоленска от 19.03.2020 № 33 «О введении режима повышенной готовности на территории города Смоленска»

В соответствии с Федеральным законом от 21.12.94 № 68-ФЗ «О защите населения и территорий от чрезвычайных ситуаций природного и техногенного характера», Указом Губернатора Смоленской области от 18.03.2020 № 24 «О введении режима повышенной готовности», руководствуясь Уставом города Смоленска,

п о с т а н о в л я ю:

1. Внести в постановление Главы города Смоленска от 19.03.2020 № 33 «О введении режима повышенной готовности на территории города Смоленска» изменение, изложив текст в следующей редакции:

«1. В соответствии с Указом Губернатора Смоленской области от 18.03.2020 № 24 «О введении режима повышенной готовности» (далее – Указ) на территории города Смоленска вводится режим повышенной готовности.

2. Во исполнение установленных Указом обязательных правил поведения при введении режима повышенной готовности:

2.1. Комитету по транспорту и связи Администрации города Смоленска в подведомственных транспортных организациях, перевозящих пассажиров:

2.1.1. Обеспечить организацию санитарной обработки каждой единицы подвижного состава общественного транспорта на конечной остановке маршрута и по окончании смены (в депо), а также перевозку пассажиров только в средствах индивидуальной защиты органов дыхания (масках и иных средствах защиты органов дыхания).

2.1.2. Ежедневно проводить мероприятия по дезинфекции объектов транспортной инфраструктуры с использованием дезинфицирующих средств по



противовирусному режиму, а также обеспечить нахождение граждан на указанных объектах только в средствах индивидуальной защиты органов дыхания (масках и иных средствах защиты органов дыхания).

2.2. Управлению жилищно-коммунального хозяйства Администрации города Смоленска:

2.2.1. Организовать профилактическую дезинфекцию общего имущества в многоквартирных домах, собственниками помещений в которых не выбран способ управления домом или выбранный ими способ управления домом не реализован, дезинфицирующими средствами, зарегистрированными в установленном порядке.

2.2.2. Довести до сведения юридических лиц, индивидуальных предпринимателей, осуществляющих управление многоквартирными домами на территории города Смоленска, требования, установленные пунктами 23, 24 Указа.

2.3. Комитету записи актов гражданского состояния Администрации города Смоленска для государственной регистрации заключения брака допускать в помещения для государственной регистрации брака и в иные помещения органов записи актов гражданского состояния только работников органа записи актов гражданского состояния и не более 20 граждан (в зависимости от вместимости помещения для регистрации брака), включая лиц, вступающих в брак, при наличии средств индивидуальной защиты (масок, перчаток). Социальная дистанция между гражданами, присутствующими на государственной регистрации заключения брака, должна составлять не менее 1,5 метра, за исключением лиц, вступающих в брак. Граждане при наличии у них респираторных симптомов, а также граждане, не имеющие с собой средств индивидуальной защиты (масок, перчаток), в помещение для государственной регистрации брака и в иные помещения органа записи актов гражданского состояния не допускаются.

2.4. Управлению образования и молодежной политики Администрации города Смоленска:

2.4.1. Обязать работников муниципальных организаций, осуществляющих образовательную деятельность, использовать средства индивидуальной защиты органов дыхания (маски и иные средства защиты органов дыхания) во время нахождения в указанных организациях, исключая период осуществления образовательного процесса в классах (группах).

2.4.2. Запретить в муниципальных организациях, осуществляющих образовательную деятельность, проведение мероприятий с одновременным участием обучающихся из разных классов (групп), в том числе проводимых на открытом воздухе. В случае необходимости указанные мероприятия могут быть организованы с использованием дистанционных средств связи.

2.5. Органам местного самоуправления города Смоленска обеспечить соблюдение гражданами (в том числе работниками) социального дистанцирования, в том числе путем нанесения специальной разметки и установления специального режима допуска и нахождения в зданиях, строениях, сооружениях (помещениях в них), на соответствующей территории

(включая прилегающую территорию), а также обеспечить контроль за соблюдением гражданами обязательного использования средств индивидуальной защиты органов дыхания (масок и иных средств защиты органов дыхания) и не допускать на указанные объекты граждан без средств индивидуальной защиты органов дыхания (масок и иных средств защиты органов дыхания).

2.6. Органам местного самоуправления города Смоленска и подведомственным им организациям при предоставлении муниципальных услуг и иных услуг в помещениях органов местного самоуправления города Смоленска и подведомственных им организаций обеспечивать соблюдение следующих требований:

- организация «входного фильтра» с проведением бесконтактного контроля температуры тела граждан перед их входом в помещение;
- нахождение граждан в помещении в средствах индивидуальной защиты (масках, перчатках);
- социальная дистанция между гражданами должна составлять не менее 1,5 метра.

2.7. Органам местного самоуправления города Смоленска, структурным подразделениям Администрации города Смоленска усилить контроль за соблюдением санитарно-эпидемиологических требований в соответствии со сферой ведения, а также ограничений и иных мероприятий, предусмотренных Указом, в том числе в подведомственных организациях.

3. Комитету по информационной политике Администрации города Смоленска:

3.1. Опубликовать настоящее постановление в средствах массовой информации.

3.2. Посредством средств массовой информации регулярно доводить до населения информацию о введении режима повышенной готовности на территории города Смоленска в связи с угрозой распространения коронавирусной инфекции (COVID-19), проводимых мероприятиях.

4. Комитету по информационным ресурсам и телекоммуникациям Администрации города Смоленска разместить настоящее постановление на официальном сайте Администрации города Смоленска.

5. Настоящее постановление вступает в силу со дня его официального опубликования.

6. Контроль за исполнением настоящего постановления оставляю за собой.».

2. Комитету по информационной политике Администрации города Смоленска опубликовать настоящее постановление в средствах массовой информации.

3. Комитету по информационным ресурсам и телекоммуникациям Администрации города Смоленска разместить настоящее постановление на официальном сайте Администрации города Смоленска.

4. Настоящее постановление вступает в силу со дня его официального опубликования.

И.о. Главы города Смоленска

А.В. Пархоменко



ОФИЦИАЛЬНО

ЗАКЛЮЧЕНИЕ о результатах публичных слушаний

2 октября 2020 года

Комиссией по подготовке и проведению публичных слушаний по рассмотрению документации по планировке и межеванию застроенных и подлежащих застройке территорий в городе Смоленске публичные слушания проведены по проекту внесения изменений в проект планировки и межевания территории квартала в границах улицы Смоленской – улицы Фаянсовой – улицы Дружбы – улицы Софиевской, утвержденный постановлением Администрации города Смоленска от 27.12.2018 № 3449-адм «Об утверждении проекта планировки и межевания территории квартала в границах улицы Смоленской – улицы Фаянсовой – улицы Дружбы – улицы Софиевской».

Количество участников, которые приняли участие в публичных слушаниях – 2 человека.

Заключение подготовлено на основании протокола публичных слушаний от 2 октября 2020 года № 203.

В ходе проведения публичных слушаний предложений и замечаний от участников публичных слушаний не поступало.

По результатам рассмотрения проекта внесения изменений в проект планировки и межевания территории квартала в границах улицы Смоленской – улицы Фаянсовой – улицы Дружбы – улицы Софиевской рекомендовано одобрить указанный проект.

Выводы по результатам публичных слушаний: рекомендовать Главе города Смоленска принять решение о внесении изменений в проект планировки и межевания территории квартала в границах улицы Смоленской – улицы Фаянсовой – улицы Дружбы – улицы Софиевской.

Заместитель Главы города Смоленска –
начальник управления архитектуры и
градостроительства Администрации
города Смоленска – главный архитектор –
председатель комиссии

Н.Б. Васнецов



ОПОВЕЩЕНИЕ

о начале публичных слушаний по проекту планировки и проекту межевания в границах улицы Лавочкина – улицы Маршала Еременко – вдоль жилого дома 18 по улице Маршала Еременко – улицы Генерала Городнянского (далее – проекты)

Перечень информационных материалов к рассматриваемым проектам:

1. Проект планировки территории.
2. Проект межевания территории.

Информационные материалы к проектам будут размещены на официальном сайте Администрации города Смоленска: www.smoladmin.ru с 19 октября 2020 года.

Срок проведения публичных слушаний: с 9 октября 2020 года по 16 ноября 2020 года.

Собрание участников публичных слушаний будет проведено 10 ноября 2020 года в 12.00 по адресу: Российская Федерация, Смоленская область, город Смоленск, улица Октябрьской Революции, дом 1/2, конференц-зал.

Срок регистрации участников публичных слушаний: 10 ноября 2020 года с 11.00 до 12.00.

С документацией по подготовке и проведению публичных слушаний можно будет ознакомиться на экспозициях по следующим адресам:

- Российская Федерация, Смоленская область, город Смоленск, улица Октябрьской Революции, дом 1/2 (Администрация города Смоленска) – с 19 октября 2020 года;

- Российская Федерация, Смоленская область, город Смоленск, улица 12 лет Октября, дом 11 (Администрация Заднепровского района города Смоленска) – с 19 октября 2020 года.

Срок проведения экспозиций: с 19 октября 2020 года по 10 ноября 2020 года.

Дни и часы, в которые возможно посещение экспозиций: понедельник с 14.00 до 18.00, среда, четверг с 9.00 до 13.00 (Администрация города Смоленска), понедельник – четверг с 9.00 до 13.00 и с 14.00 до 18.00 (Администрация Заднепровского района города Смоленска).

Консультацию по размещенным на экспозициях информационным материалам можно получить по телефону: 38-08-47 с 9.00 до 13.00 и с 14.00 до 18.00, понедельник – четверг.

Предложения и замечания по проектам можно подавать в срок по 10 ноября 2020 года:

- 1) в письменной или устной форме в ходе проведения собрания участников публичных слушаний;
- 2) в письменной форме по адресу: г. Смоленск, ул. Дзержинского, д. 8;
- 3) в электронной форме через интернет-приемную Администрации города Смоленска (официальный сайт Администрации города Смоленска, раздел «Гостям и жителям» – «Обращения граждан» – «Интернет-приемная»);

4) посредством записи в журнале учета посетителей экспозиций проектов, подлежащих рассмотрению на публичных слушаниях.

Участники публичных слушаний при внесении замечаний и предложений в целях идентификации представляют сведения о себе (фамилию, имя, отчество (при наличии), дату рождения, адрес места жительства (регистрации) – для физических лиц; наименование, основной государственный регистрационный номер, место нахождения и адрес – для юридических лиц) с приложением копий документов, подтверждающих такие сведения.

Участники публичных слушаний, являющиеся правообладателями соответствующих земельных участков и (или) расположенных на них объектов капитального строительства и (или) помещений, являющихся частью указанных объектов капитального строительства, также представляют сведения соответственно о таких земельных участках, объектах капитального строительства, помещениях, являющихся частью указанных объектов капитального строительства, из Единого государственного реестра недвижимости и иные документы, устанавливающие или удостоверяющие их права на такие земельные участки, объекты капитального строительства, помещения, являющиеся частью указанных объектов капитального строительства.

Порядок проведения публичных слушаний, общественных обсуждений определен в решении Смоленского городского Совета от 28.02.2006 № 237 «Об утверждении Порядка проведения публичных слушаний, общественных обсуждений и опросов граждан в городе Смоленске».

Заместитель Главы города Смоленска по имущественным и земельным отношениям – заместитель председателя комиссии по подготовке и проведению публичных слушаний по рассмотрению документации по планировке и межеванию застроенных и подлежащих застройке территорий в городе Смоленске

К.П. Кассиров

ОПОВЕЩЕНИЕ

о начале публичных слушаний по проекту внесения изменений в проекты планировки и межевания застроенных и подлежащих застройке территорий квартала в границах улицы Нормандия-Неман – улицы Нахимова – ГСК «Планета» – улицы Полтавской (далее – проект)

Перечень информационных материалов к рассматриваемому проекту:

1. Проект планировки территории.
2. Проект межевания территории.

Информационные материалы к проекту будут размещены на официальном сайте Администрации города Смоленска: www.smoladmin.ru с 19 октября 2020 года.

Срок проведения публичных слушаний: с 9 октября 2020 года по 9 декабря 2020 года.

Собрание участников публичных слушаний будет проведено 30 ноября 2020 года в 15.00 по адресу: Российская Федерация, Смоленская область, город Смоленск, улица Октябрьской Революции, дом 1/2, конференц-зал.

Срок регистрации участников публичных слушаний: 30 ноября 2020 года с 14.00 до 15.00.

С документацией по подготовке и проведению публичных слушаний можно будет ознакомиться на экспозициях по следующим адресам:

- Российская Федерация, Смоленская область, город Смоленск, улица Октябрьской Революции, дом 1/2 (Администрация города Смоленска) – с 19 октября 2020 года;

- Российская Федерация, Смоленская область, город Смоленск, улица Карла Маркса, дом 14 (Администрация Ленинского района города Смоленска) – с 19 октября 2020 года.

Срок проведения экспозиций: с 19 октября 2020 года по 30 ноября 2020 года.

Дни и часы, в которые возможно посещение экспозиций: понедельник с 14.00 до 18.00, среда, четверг с 9.00 до 13.00 (Администрация города Смоленска), понедельник – четверг с 9.00 до 13.00 и с 14.00 до 18.00 (Администрация Ленинского района города Смоленска).

Консультацию по размещенным на экспозициях информационным материалам можно получить по телефону: 38-08-47 с 9.00 до 13.00 и с 14.00 до 18.00, понедельник – четверг.

Предложения и замечания по проекту можно подавать в срок по 30 ноября 2020 года:

- 1) в письменной или устной форме в ходе проведения собрания участников публичных слушаний;
- 2) в письменной форме по адресу: г. Смоленск, ул. Дзержинского, д. 8;
- 3) в электронной форме через интернет-приемную Администрации города Смоленска (официальный сайт Администрации города Смоленска, раздел «Гостям и жителям» – «Обращения граждан» – «Интернет-приемная»);

4) посредством записи в журнале учета посетителей экспозиций проекта, подлежащего рассмотрению на публичных слушаниях.

Участники публичных слушаний при внесении замечаний и предложений в целях идентификации представляют сведения о себе (фамилию, имя, отчество (при наличии), дату рождения, адрес места жительства (регистрации) – для физических лиц; наименование, основной государственный регистрационный номер, место нахождения и адрес – для юридических лиц) с приложением копий документов, подтверждающих такие сведения.

Участники публичных слушаний, являющиеся правообладателями соответствующих земельных участков и (или) расположенных на них объектов капитального строительства и (или) помещений, являющихся частью указанных объектов капитального строительства, также представляют сведения соответственно о таких земельных участках, объектах капитального строительства, помещениях, являющихся частью указанных объектов капитального строительства, из Единого государственного реестра недвижимости и иные документы, устанавливающие или удостоверяющие их права на такие земельные участки, объекты капитального строительства, помещения, являющиеся частью указанных объектов капитального строительства.

Порядок проведения публичных слушаний, общественных обсуждений определен в решении Смоленского городского Совета от 28.02.2006 № 237 «Об утверждении Порядка проведения публичных слушаний, общественных обсуждений и опросов граждан в городе Смоленске».

Заместитель Главы города Смоленска по имущественным и земельным отношениям – заместитель председателя комиссии по подготовке и проведению публичных слушаний по рассмотрению документации по планировке и межеванию застроенных и подлежащих застройке территорий в городе Смоленске

К.П. Кассиров

СОДЕРЖАНИЕ

ПОСТАНОВЛЕНИЯ Администрации города Смоленска

от 08.10.2020 № 2218-адм «О проведении аукциона на право размещения нестационарных торговых объектов на территории города Смоленска» 1

от 09.10.2020 № 2226-адм «Об утверждении проекта планировки и проекта межевания территории в городе Смоленске в границах улицы Попова-улицы 25 Сентября-улицы Шкадова-улицы Индустриальной» 4

ПОСТАНОВЛЕНИЯ Главы города Смоленска

от 09.10.2020 № м133 «О внесении изменения в постановление Главы города Смоленска от 19.03.2020 № 33 « О введении режима повышенной готовности на территории города Смоленска» 30

ОФИЦИАЛЬНО

ЗАКЛЮЧЕНИЕ о результатах публичных слушаний 34

ОПОВЕЩЕНИЕ о начале публичных слушаний 35

ОПОВЕЩЕНИЕ о начале публичных слушаний 37

Список полезных телефонов и адресов организаций 40



Список полезных телефонов и адресов организаций

Органы власти Смоленской области

Губернатор, Администрация Смоленской области:

пл. Ленина, дом 1, Смоленск, 214008; тел.: 38-61-28,38-62-94

Смоленская областная Дума:

пл. Ленина, дом 1, Смоленск, 214008; тел. 38-67-00

Органы местного самоуправления города Смоленска

Глава города Смоленска:

ул. Октябрьской революции, дом 1/2, 214000; тел.: 38-19-13

Смоленский городской Совет:

ул. Октябрьской революции, дом 1/2, 214000; тел. 38-11-81, факс 35-61-15

Справки о ходе рассмотрения письменных обращений - 35-61-15

Администрация города Смоленска:

ул. Октябрьской революции, дом 1/2, 214000; тел.: 38-65-16, 38-69-64

Администрация Заднепровского района:

ул. 12 лет Октября, дом 11, Смоленск, 214012; тел.: 27-08-65, 27-11-83

Администрация Ленинского района:

ул. Карла Маркса, дом 14, Смоленск, 214000; тел.: 38-32-62, 38-52-31

Администрация Промышленного района:

пр-д Маршала Конева, дом 28е, Смоленск, 214019; тел.: 55-61-23, 55-61-94

Аварийно-диспетчерские службы предприятий ЖКХ

Дежурный диспетчер при Администрации города Смоленска - 32-86-12

ОАО «Жилищник» - 38-15-81, 35-17-94

СМУП «Горводоканал» - 38-18-50, 21-41-19

МУП «Смоленсктеплосеть» - 38-20-47

«Смоленские городские электрические сети» - 31-00-60

ОАО «Смоленскоблгаз» - филиал по г. Смоленску - 04, 104 (с мобильного), 55-58-53

ООО «Смоленскифт» - 65-87-47

Органы прокуратуры

осуществляют в том числе надзор за исполнением законов, соблюдением прав и свобод человека и гражданина федеральными органами исполнительной власти, представительными (законодательными) и исполнительными органами субъектов Российской Федерации, органами местного самоуправления, органами контроля, их должностными лицами, органами управления и руководителями коммерческих и некоммерческих организаций.

Прокуратура Заднепровского района: ул. Дохтурова, дом 2, Смоленск, 214000; тел.: 65-69-29

Прокуратура Ленинского района: ул. Багратиона, дом 3, Смоленск, 214004; тел.: 35-31-74

Прокуратура Промышленного района: ул. Урицкого, дом 15, Смоленск, 214018; тел.: 52-33-18

Госжилинспекция

Главное управление «Государственная жилищная инспекция Смоленской области» (Госжилинспекция) - орган исполнительной власти Смоленской области, осуществляющий функции государственного контроля за использованием и сохранностью жилищного фонда независимо от его формы собственности, а также соответствием жилых помещений и коммунальных услуг установленным требованиям.

Государственная жилищная инспекция Смоленской области

ул. Кловская, д. 13, второй этаж; тел. 20-55-88, факс 65-44-86

Органы по защите прав потребителей

Управление Роспотребнадзора по Смоленской области:

ул. Тенишевой, дом 26, Смоленск, 214018; тел. 38-25-10 (секретарь), тел.: 30-47-93, 30-47-92

Региональная Смоленская общественная организация «Общество защиты прав потребителей «Фемида»:

ул. Б. Советская, д. 43, (вход со двора), 2 подъезд, домофон 12, 214000; тел. 38-04-29



Официальное издание Смоленского городского Совета, Главы города Смоленска, Администрации города Смоленска – «Смоленские городские известия» - поступает в Российскую книжную палату, Губернатору Смоленской области, Администрации области, депутатам Смоленской областной Думы, Главе города Смоленска, структурным подразделениям Администрации города, Смоленский городской Совет и в иные официальные органы и заинтересованным лицам.

«Смоленские городские известия» можно **бесплатно получить**
в комитете по информационной политике
Администрации города Смоленска
(ул. Октябрьской Революции, д. 1а, каб. 1).

Ознакомиться с изданием можно в Смоленской областной универсальной библиотеке им. А.Т. Твардовского (ул. Большая Советская, 25/19, тел. 38-34-95) – отдел краеведения (каб. 25), читальный зал периодики (каб. 31), Центр правовой информации (каб. 33); в Центральной городской библиотеке им. Н.С. Клестова-Ангарского (пр. Строителей, 24) и во всех библиотеках Централизованной библиотечной системы города (тел. 55-70-83).

Электронная версия «Смоленских городских известий» **доступна** на сайтах: www.smoladmin.ru, www.smolsovet.ru

Нормативные правовые акты Смоленского городского Совета, опубликованные в «Смоленских городских известиях», **размещаются** в электронных справочных системах «Гарант», «Консультант-Плюс».

