



СМОЛЕНСКИЕ ГОРОДСКИЕ ИЗВЕСТИЯ

№ 101 (464)
13 ноября 2020 г.

Официальное издание
Смоленского городского Совета,
Главы города Смоленска, Администрации города Смоленска
Выходит в свет с марта 2006 года

Учредитель –
Смоленский городской Совет

Адрес редакции:

214000, г. Смоленск,
ул. Октябрьской Революции,
д. 1/2

Телефоны: (4812) 38-11-81,
38-77-02, 38-10-96

Факс: (4812) 35-61-15, 38-42-63

Издание зарегистрировано
Управлением

Росохранкультуры в ЦФО.
Рег. № ПИ № ФС180135С
от 31.01.2006

*Распространяется
бесплатно.*

Редакционная коллегия:

- Платонов Д.Л.
(председатель
редакционной коллегии)
- Моисеенков Г.А.
- Левант Д.Я.
- Андреева Ю.С.
- Ермаченкова О.Г.
- Францкевич О.В.
- Чикайда В.В.

Заказ 8119. Тираж 60 экз.

Подписано в печать 13.11.2020

По графику в 15.00

Фактически в 15.00

Отпечатано в ОАО «Смоленская
городская типография»,
214000, г. Смоленск,
ул. Маршала Жукова, 16,
тел.: (4812) 38-28-65, 38-14-53
www.smolprint.ru



АДМИНИСТРАЦИЯ ГОРОДА СМОЛЕНСКА

ПОСТАНОВЛЕНИЕ

от 12.11.2020 № 2489-адм

О внесении изменений в постановление Администрации города Смоленска от 23.11.2011 № 2240-адм «О конкурсе профессионального мастерства работников учреждений и предприятий культуры, учреждений дополнительного образования в сфере культуры города Смоленска «Лучшие имена»

В соответствии с Федеральным законом от 06.10.2003 № 131-ФЗ «Об общих принципах организации местного самоуправления в Российской Федерации», решением 12-й сессии Смоленского городского Совета V созыва от 24.06.2016 № 197 «Об утверждении Положения об органе Администрации города Смоленска в сфере культуры – управлении культуры Администрации города Смоленска», постановлением Администрации города Смоленска от 11.10.2017 № 2802-адм «Об утверждении муниципальной программы «Развитие культуры в городе Смоленске», руководствуясь Уставом города Смоленска,

Администрация города Смоленска п о с т а н о в л я е т:

1. Внести в приложение № 3, утвержденное постановлением Администрации города Смоленска от 23.11.2011 № 2240-адм «О конкурсе профессионального мастерства работников учреждений и предприятий культуры, учреждений дополнительного образования в сфере культуры города Смоленска «Лучшие имена», следующие изменения:

1.1. Исключить из состава комиссии Максимчук Т.Я., Елисееву С.Б.

1.2. Включить в состав комиссии:

- Белову Светлану Викторовну, заместителя Главы города Смоленска по социальной сфере, председателем комиссии;

- Шашкову Светлану Петровну, председателя Смоленской региональной организации Российского профсоюза работников культуры, членом комиссии (по согласованию).

1.3. Позицию:

«Юрков Игорь Викторович

- исполняющий обязанности начальника управления культуры Администрации города Смоленска, заместитель председателя комиссии;»

заменить позицией следующего содержания:

«Юрков Игорь Викторович

- начальник управления культуры Администрации города Смоленска, заместитель председателя комиссии;».

2. Комитету по информационным ресурсам и телекоммуникациям Администрации города Смоленска разместить настоящее постановление на официальном сайте Администрации города Смоленска.

3. Комитету по информационной политике Администрации города Смоленска опубликовать настоящее постановление в средствах массовой информации.

4. Контроль за исполнением настоящего постановления возложить на заместителя Главы города Смоленска по социальной сфере.

Глава города Смоленска

А.А. Борисов



АДМИНИСТРАЦИЯ ГОРОДА СМОЛЕНСКА

ПОСТАНОВЛЕНИЕ

от 13.11.2020 № 2503-адм

О внесении изменений в проект планировки и межевания застроенных территорий в городе Смоленске в границах улицы Глинки – улицы Ленина – улицы Большая Советская

В соответствии с Градостроительным кодексом Российской Федерации, Положением о подготовке и утверждении документации по планировке территории города Смоленска, утвержденным постановлением Администрации города Смоленска от 05.07.2007 № 1927-адм, постановлениями Администрации города Смоленска от 08.10.2019 № 2773-адм «О принятии решения о подготовке проекта внесения изменений в проект планировки и межевания застроенных территорий в городе Смоленске в границах улицы Глинки – улицы Ленина – улицы Большая Советская», от 02.12.2019 № 3297-адм «О принятии решения о подготовке проекта внесения изменений в проекты планировки и межевания застроенных территорий в городе Смоленске в границах улицы Глинки – улицы Ленина – улицы Большая Советская», от 10.03.2020 № 450-адм «О принятии решения о подготовке проекта внесения изменений в проекты планировки и межевания застроенных территорий в городе Смоленске в границах улицы Глинки – улицы Ленина – улицы Большая Советская», принимая во внимание протокол публичных слушаний от 14.10.2020 № 204, заключение о результатах публичных слушаний от 14.10.2020, руководствуясь Уставом города Смоленска,

Администрация города Смоленска **п о с т а н о в л я е т**:

1. Внести изменения в проект планировки и межевания застроенных территорий в городе Смоленске в границах улицы Глинки – улицы Ленина – улицы Большая Советская, утвержденный постановлением Администрации города Смоленска от 19.10.2012 № 1862-адм «Об утверждении проектов планировки и межевания застроенных территорий в городе Смоленске в



границах улицы Кловской – улицы Бородинской – улицы Тургенева – улицы Марины Расковой – улицы Смены; в границах улицы Глинки – улицы Ленина – улицы Большая Советская; в границах улицы Большая Советская – улицы Ленина – улицы Маршала Жукова – улицы Барклая де Толли», изложив его в следующей редакции (приложения № 1 - 3).

2. Комитету по информационным ресурсам и телекоммуникациям Администрации города Смоленска разместить настоящее постановление на официальном сайте Администрации города Смоленска.

3. Комитету по информационной политике Администрации города Смоленска опубликовать настоящее постановление в средствах массовой информации в течение семи дней со дня его принятия.

4. Настоящее постановление вступает в силу со дня его официального опубликования.

Глава города Смоленска

А.А. Борисов

Приложение № 1
к постановлению Администрации
города Смоленска
от 13.11.2020 № 2503-адм

Чертежи проекта планировки застроенных территорий в городе Смоленске
в границах улицы Глинки – улицы Ленина – улицы Большая Советская

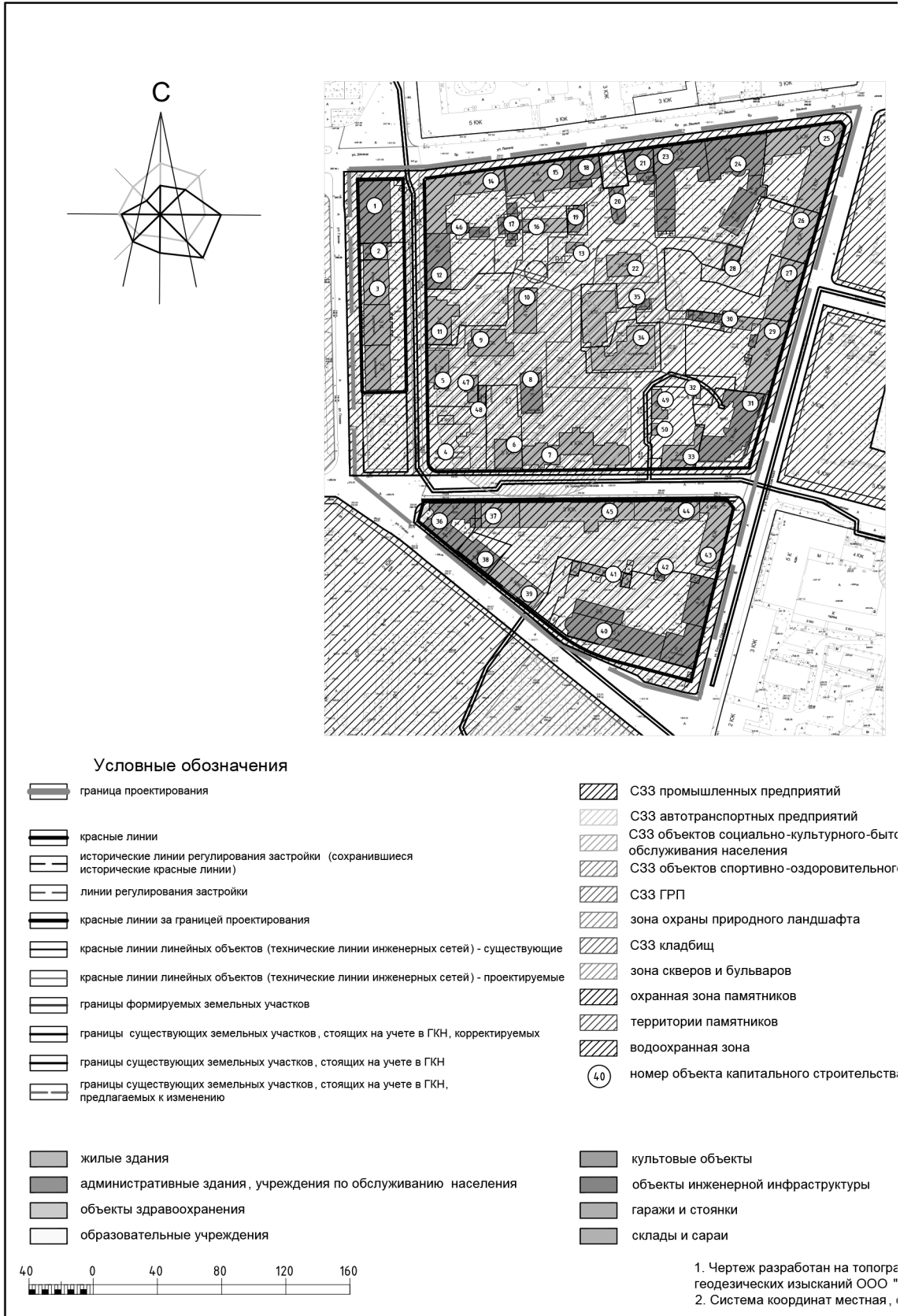


СОДЕРЖАНИЕ

№ п/п	Наименование	№ листа	Масштаб
1	2	3	4
1.	Чертеж красных линий (основной чертеж планировки территории)	ПП-1	1:2000
2.	Чертеж линий, обозначающие дороги, улицы, проезды, линии связи, объекты инженерной и транспортной инфраструктур, проходы к водным объектам общего пользования и их береговым полосам	ПП-2	1:2000
3.	Чертеж границ зон планируемого размещения объектов социально-культурного и коммунально-бытового назначения, иных объектов капитального строительства	ПП-3	1:2000
4.	Чертеж границ зон планируемого размещения объектов федерального значения, объектов регионального значения, объектов местного значения	ПП-4	1:2000
5.	Разбивочный чертеж красных линий с указанием информации о действующих и устанавливаемых красных линиях	ПП-5	1:2000



№ 101 (464)
13 НОЯБРЯ
2020 г.



Экспликация объектов капитального строительства

№ п/п	Наименование	З застр.	Этажность	Адрес	Зсу по пред. нормат.
1	Административное здание	772	3	ул. Глинки, д.1	-
2	Общественный туалет	83	1	ул. Глинки, между домами 1 и 3	-
3	Смоленская Областная Филармония	1384	3	ул. Глинки, д.3	-
4	МОУ ДОД Дворец творчества детей и юношества	753	3	ул. Коммунистическая, д.1/9	-
5	Музей им С.Т.Коненкова	307	2	ул. Маяковского, д.7	-
6	Многоквартирный жилой дом	324	2	ул. Коммунистическая, д.3	1189
7	Многоквартирный жилой дом	908	4	ул. Коммунистическая, д.5	4133
8	Административное здание	351	4	ул. Коммунистическая, д.5б	-
9	Многоквартирный жилой дом	477	3	ул. Маяковского, д.5а	5093
10	Многоквартирный жилой дом	408	2	ул. Маяковского, д.5б	-
11	Многоквартирный жилой дом	477	3	ул. Маяковского, д.5	495
12	Административное здание	546	2	ул. Маяковского, д.3	-
13	Музей - кузнецца	75	1	ул. Ленина, во дворе дома 8а	-
14	Многоквартирный жилой дом	962	3	ул. Ленина, д.6/1	1815
15	Музей истории	768	3	ул. Ленина, д.8	-
16	Многоквартирный жилой дом	251	3	ул. Ленина, д.8а	1402
17	Многоквартирный жилой дом со встроенными административными помещениями	228	2	ул. Ленина, д.8б	437
18	Административное здание	346	2	ул. Ленина, д.10	-
19	Административное здание	151	3	ул. Ленина, около дома 8а	-
20	Здание шахматного клуба	197	2	ул. Ленина, д.12	-
21	Кафе	265	2	ул. Ленина, д.12	-
22	Многоквартирный жилой дом	296	2	ул. Ленина, д.12а	1415
23	Административное здание	1024	2	ул. Ленина, д.14	-
24	Административное здание	1371	4	ул. Ленина, д.16	-
25	Многоквартирный жилой дом со встроенными административными помещениями	818	3	ул. Большая Советская, д.18/18	-
26	Многоквартирный жилой дом	1140	3	ул. Большая Советская, д.20	1274
27	Многоквартирный жилой дом	629	3	ул. Большая Советская, д.22	2493
28	Гараж	140	1	ул. Большая Советская, во дворе д.22	-
29	Многоквартирный жилой дом	969	3	ул. Большая Советская, д.24	3198
30	Административное здание	61	3	ул. Большая Советская, д.24	-
31	Административное здание	911	3	ул. Большая Советская, д. 26/9	-
32	Трансформаторная подстанция	28	1	ул. Большая Советская, во дворе дома 26/9	-
33	Военкомат	493	2	ул. Коммунистическая, д.7	-
34	Поликлиника № 006	1343	2	ул. Коммунистическая, д.5а	-
35	Трансформаторная подстанция №184	53	2	ул. Большая Советская, во дворе дома 5а	-
36	Административное здание	667	1	ул. Коммунистическая, д.8/5	-
37	Многоквартирный жилой дом	419	5	ул. Коммунистическая, д.10	-
38	Административное здание	321	4	ул. Глинки, д.7	-
39	Многоквартирный жилой дом	442	4	ул. Глинки, д.9	1746
40	Гостиница "Смоленск"	2382	5	ул. Глинки, д.30/11	-
41	Гаражи	224	6	ул. Большая Советская, во дворе дома 30/11	-
42	Трансформаторная подстанция №13	30	1	ул. Глинки, во дворе дома 30/11	-
43	Многоквартирный жилой дом	633	1	ул. Большая Советская, д.28/16	-
44	Многоквартирный жилой дом	476	4	ул. Коммунистическая, д.12	2772
45	Многоквартирный жилой дом	978	3	ул. Коммунистическая, д.14	798
46	Трансформаторная подстанция	89	3	ул. Ленина, во дворе дома 6/1	-
47	Гараж	130	1	ул. Маяковского, во дворе дома 7	-
48	Гараж	82	1	ул. Коммунистическая, д.1/9	-
49	Гараж	140	1	ул. Коммунистическая, во дворе д.7	-
50	Гараж	63	1	ул. Коммунистическая, во дворе д.7	-

этого
о назначения

а









Муниципальный контракт №195 "Разработка проекта планировки и межевания застроенных территорий г. Смоленска"					
Проект планировки территории квартала в границах ул. Глинки - ул. Ленина - ул. Большая Советская (ПК №2)					
Изм.	Кол. лст.	Лист	№ док.	Подп.	Дата
ГАП		Рейман Н.И.		<i>Рейман</i>	
Проект планировки территории				Страницы	Лист
Нач. ОГИ				П	1
Разработал Сидоренкова О.С.				Листов	5
План красных линий (основной чертеж планировки территории). М 1:2000				ООО "БИНОМ"	

фической съемке М 1:500, выполненной отделом БИНОМ" в 2011 г.
система высот Балтийская.

Копирова л

Формат А2



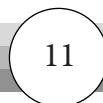
- | | | | |
|---|---|---|-----------------------|
|  | жилые здания | — | водопровод |
|  | административные здания, учреждения по обслуживанию населения | — | газопровод |
|  | объекты здравоохранения | — | канализация |
|  | образовательные учреждения | — | канализация ливневая |
|  | культовые объекты | — | сети электроснабжения |
|  | объекты инженерной инфраструктуры | — | теплосеть |
|  | гаражи и стоянки | | |
|  | склады и сараи | | |

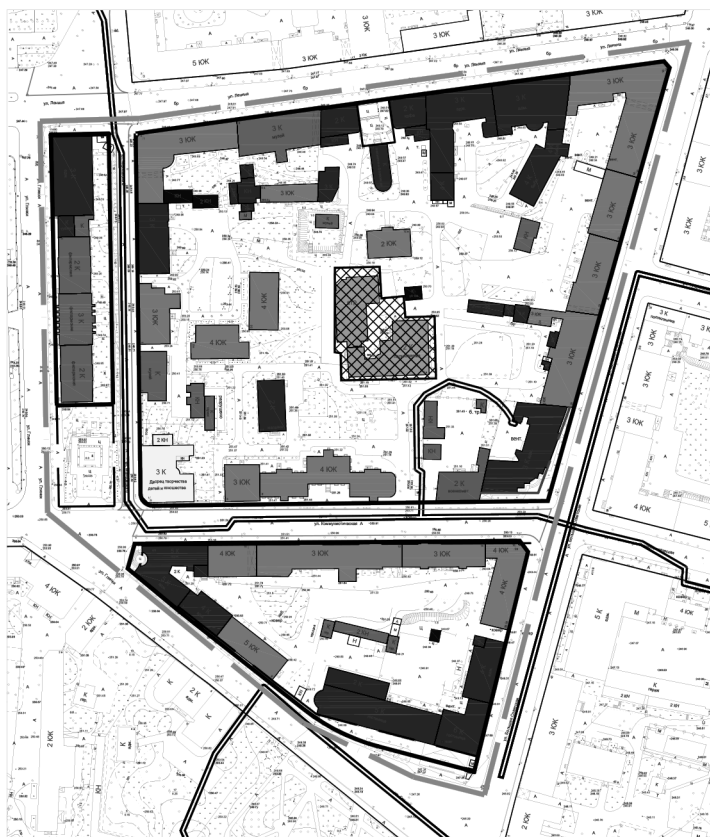
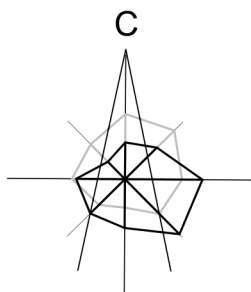
1. Чертеж разработан на топографической съемке М 1:500, выполненной отделом геодезических изысканий ООО "БИНОМ" в 2011 г.
 2. Система координат местная, система высот Балтийская.

						Муниципальный контракт №195 "Разработка проекта планировки и межевания застроенных территорий г. Смоленска"			
						Проект планировки территории квартала в границах ул. Глинки - ул. Ленина - ул. Большая Советская (ПК №2)			
Изм.	Кол. уч.	Лист	№ док.	Подп.	Дата	Проект планировки территории	Стадия	Лист	Листов
ГАП		Рейзман Н.И.		<i>Рейзман</i>			П	2	5
Нач. ОГИ						Чертеж линии, обозначающие дороги, улицы, проезды, линии связи, объекты инженерной и транспортной инфраструктуры, проходы к водным объектам общего пользования и их береговым полосам. М 1:2000	ООО "БИНОМ"		
Разработал		Сидоренкова О.С.		<i>Сидоренкова</i>					


Копировал




Формат А2








Условные обозначения










-  граница проектирования

-  красные линии
-  исторические линии регулирования застройки (сохранившиеся исторические красные линии)
-  линии регулирования застройки


-  красные линии за границей проектирования

-  красные линии линейных объектов (технические линии инженерных сетей) - существующие
-  красные линии линейных объектов (технические линии инженерных сетей) - проектируемые



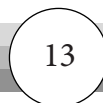
-  жилые здания
-  административные здания, учреждения по обслуживанию населения
-  объекты здравоохранения
-  образовательные учреждения
-  культовые объекты
-  объекты инженерной инфраструктуры
-  гаражи и стоянки
-  склады и сараи
-  зона планируемого размещения объектов

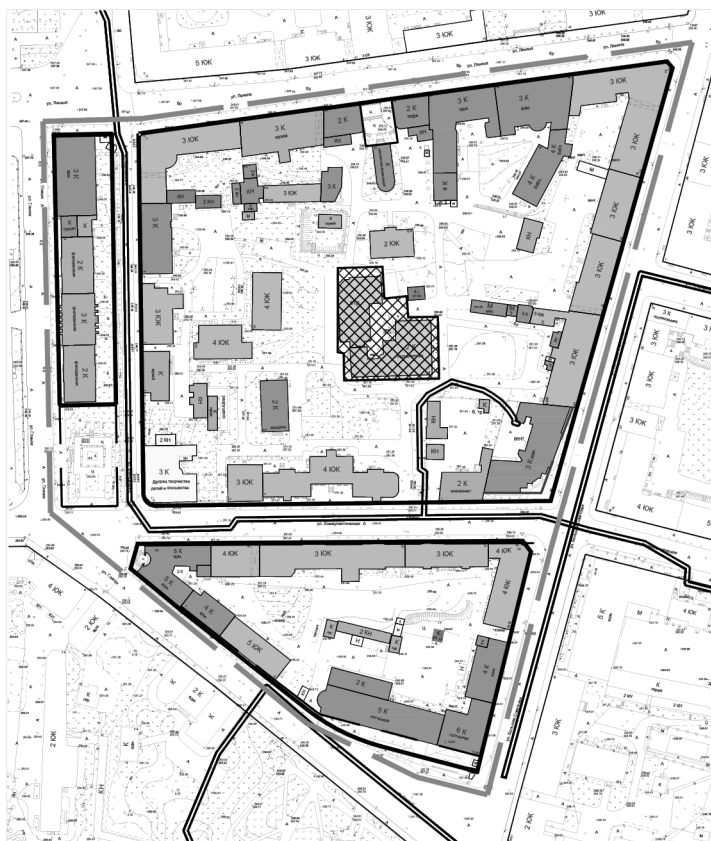
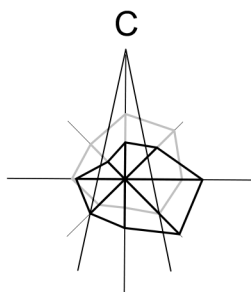
1. Чертеж разработан на топографической съемке М 1:500, выполненной отделом геодезических изысканий ООО "БИНОМ" в 2011 г.
 2. Система координат местная, система высот Балтийская.

						Муниципальный контракт №195 "Разработка проекта планировки и межевания застроенных территорий г. Смоленска"		
						Проект планировки территории квартала в границах ул. Глинки - ул. Ленина - ул. Большая Советская (ПК №2)		
Изм.	Кол. уч.	Лист	№ док.	Подп.	Дата			
ГАП			Рейзан Н.И.			Проект планировки территории		
						Стадия	Лист	Листов
						П	3	5
						Чертеж границ зон планируемого размещения объектов социально-культурного и коммунально-бытового назначения, иных объектов капитального строительства. М 1:2000		
						ООО "БИНОМ"		


Копировал




Формат А2








Условные обозначения










-  граница проектирования

-  красные линии
-  исторические линии регулирования застройки (сохранившиеся исторические красные линии)
-  линии регулирования застройки



-  красные линии за границей проектирования

-  красные линии линейных объектов (технические линии инженерных сетей) - существующие
-  красные линии линейных объектов (технические линии инженерных сетей) - проектируемые



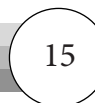
-  жилые здания
-  административные здания, учреждения по обслуживанию населения
-  объекты здравоохранения
-  образовательные учреждения
-  культовые объекты
-  объекты инженерной инфраструктуры
-  гаражи и стоянки
-  склады и сараи
-  зона планируемого размещения объектов

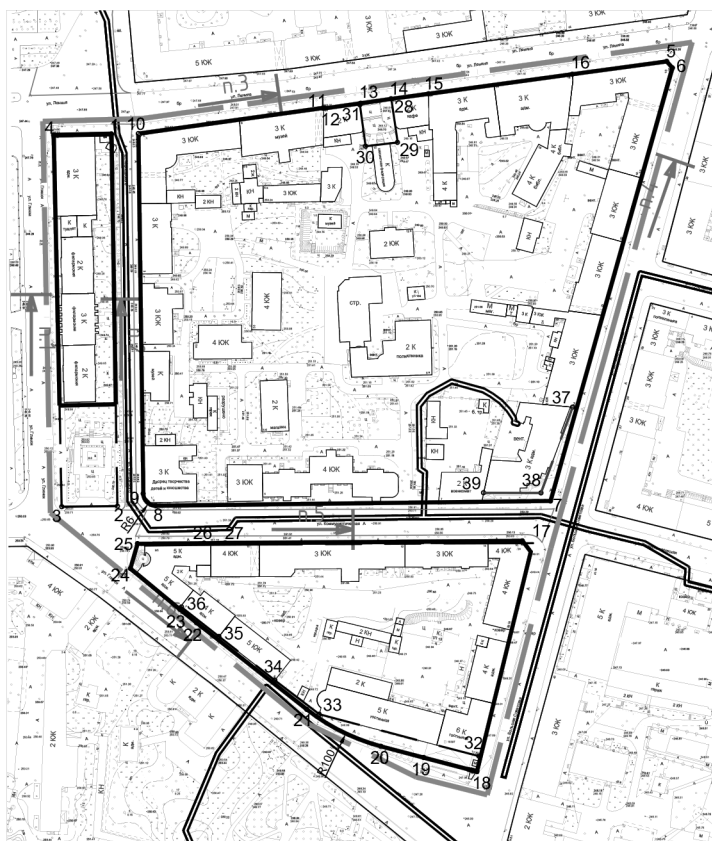
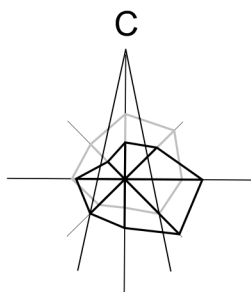
1. Чертеж разработан на топографической съемке М 1:500, выполненной отделом геодезических изысканий ООО "БИНОМ" в 2011 г.
 2. Система координат местная, система высот Балтийская.

						Муниципальный контракт №195 "Разработка проекта планировки и межевания застроенных территорий г. Смоленска"		
						Проект планировки территории квартала в границах ул. Глинки - ул. Ленина - ул. Большая Советская (ПК №2)		
Изм.	Кол. уч.	Лист	№ док.	Подп.	Дата			
ГАП			Рейзман Н.И.			Проект планировки территории		
Нач. ОГИ						Стадия	Лист	Листов
Разработал			Сидоренкова О.С.			П	4	5
						Чертеж границ зон планируемого размещения объектов федерального, регионального и местного значения. М 1:2000		
						ООО "БИНОМ"		









Копировал

Формат А2





Условные обозначения

-  граница проектирования
-  красные линии
-  исторические линии регулирования застройки (сохранившиеся исторические красные линии)
-  линии регулирования застройки
-  красные линии за границей проектирования
-  красные линии линейных объектов (технические линии инженерных сетей) - существующие
-  красные линии линейных объектов (технические линии инженерных сетей) - проектируемые
- 25 номер поворотной точки
-  место построения поперечного профиля



Ведомость поворотных точек красных линий

Номер точки	Наименование		Меры линий, м	Дир. углы	На точку
	X	Y			
1	460296.22	1222125.44	132.7	178° 46' 14"	2
2	460163.55	1222128.29	27.61	88° 52' 23"	3
3	460164.09	1222155.9	132.73	359° 6' 20"	4
4	460296.81	1222153.83	28.39	268° 45' 39"	1
Номер точки	Наименование		Меры линий, м	Дир. углы	На точку
	X	Y			
5	460116.57	1222369.15	220.86	15° 44' 17"	6
6	460329.15	1222429.05	4.2	318° 42' 51"	7
7	460332.31	1222426.28	46.76	262° 16' 12"	8
8	460326.02	1222379.95	71.11	262° 16' 58"	9
9	460316.47	1222309.48	18.59	262° 16' 59"	10
10	460313.98	1222291.06	15.05	261° 45' 51"	11
11	460311.82	1222276.16	18.34	262° 4' 22"	12
12	460309.29	1222258	0.32	352° 10' 37"	13
13	460309.6	1222257.95	91.8	262° 4' 13"	14
14	460296.94	1222167.03	176.71	179° 14' 53"	15
15	460120.25	1222169.35	8.48	134° 17' 29"	15
16	460114.32	1222175.42	193.74	89° 20' 6"	5
Номер точки	Наименование		Меры линий, м	Дир. углы	На точку
	X	Y			
17	459983.77	1222333.03	111.02	13° 46' 59"	18
18	460091.59	1222359.48	6.77	323° 1' 58"	19
19	460097	1222355.41	145.94	269° 36' 40"	20
20	460096.01	1222209.48	10.28	269° 24' 13"	21
21	460095.91	1222199.19	32.67	269° 34' 39"	22
22	460095.66	1222166.52	12.68	195° 56' 17"	23
23	460083.48	1222163.04	31.37	129° 36' 47"	24
24	460063.48	1222187.2	10.61	128° 39' 55"	25
25	460056.85	1222195.49	68.8	128° 12' 6"	26
26	460014.3	1222249.56	40.63	116° 28' 48"	27
27	459996.18	1222285.93	21.68	104° 45' 29"	28
28	459990.66	1222306.9	27.02	104° 45' 29"	17

Ведомость поворотных точек линий регулирования застройки

Номер точки	Наименование		Меры линий, м	Дир. углы	На точку
	X	Y			
29	460120.64	1222336.35	28.13	90° 18' 16"	30
30	460120.49	1222364.48	44.9	20° 17' 32"	31
31	460162.6	1222380.05	60.59	226° 9' 52"	-

Ведомость поворотных точек линий регулирования застройки

Номер точки	Наименование		Меры линий, м	Дир. углы	На точку
	X	Y			
32	460164	1222128	49.77	178 46' 14"	33
33	460114	1222129	27.32	89 20' 6"	34
34	460114	1222157	49.99	359 6' 20"	35
35	460164	1222156	27.61	268 52' 23"	-

1. Чертеж разработан на топографической съемке М 1:500, выполненной отделом геодезических изысканий ООО "БИНОМ" в 2011 г.
2. Система координат местная, система высот Балтийская.

						Муниципальный контракт №195 "Разработка проекта планировки и межевания застроенных территорий г. Смоленска"		
						Проект планировки территории квартала в границах ул. Глинки - ул. Ленина - ул. Большая Советская (ПК №2)		
Изм.	Кол. уч.	Лист	№ док.	Подп.	Дата			
ГАП		Рейзан Н.И.		<i>Рейзан</i>		Проект планировки территории		
						Стадия	Лист	Листов
						П	5	5
						Разбивочный чертеж красных линий с указанием информации о действующих и устанавливаемых красных линиях. М 1:2000		
						ООО "БИНОМ"		

Копировал

Формат А2



Приложение № 2
к постановлению Администрации
города Смоленска
от 13.11.2020 № 2503-адм

Положение о характеристиках планируемого развития застроенных территорий
в городе Смоленске в границах улицы Нахимова – улицы Багратиона – улицы
Николаева – улицы Нормандия-Неман



Разработка проекта планировки и межевания застроенных территорий г. Смоленска

СОДЕРЖАНИЕ ТОМА 2.2

НАИМЕНОВАНИЕ РАЗДЕЛОВ	СТР.
1. Положения о размещении объектов капитального строительства федерального, регионального и местного значения на территории в границах: ул. Глинки – ул. Ленина – ул. Большая Советская (ПК№2).	
2. Положения о характеристиках планируемого развития территории, в том числе сведения о плотности и параметрах застройки территории в границах: ул. Глинки – ул. Ленина – ул. Большая Советская (ПК№2)	
3. Положения о характеристиках развития систем социального, транспортного обслуживания и инженерно-технического обеспечения, необходимых для развития территории в границах: ул. Глинки – ул. Ленина – ул. Большая Советская (ПК№2).	

ВНЕСЕНИЕ ИЗМЕНЕНИЙ В ПРОЕКТ ПЛАНИРОВКИ И МЕЖЕВАНИЯ ЗАСТРОЕННЫХ ТЕРРИТОРИЙ В ГОРОДЕ СМОЛЕНСКЕ В ГРАНИЦАХ УЛИЦЫ ГЛИНКИ – УЛИЦЫ ЛЕНИНА – УЛИЦЫ БОЛЬШАЯ СОВЕТСКАЯ

Изменения в документацию по планировке и межеванию территории внесены в соответствии с Постановлением Администрации города Смоленска от **02.12.2019 №3297-адм** «О принятии решения о подготовке проекта внесения изменений в проекты планировки и межевания застроенных территорий в городе Смоленске в границах улицы Глинки – улицы Ленина – улицы Большая Советская» и Постановлением Администрации города Смоленска от **08.10.2019 №2773-адм** «О принятии решения о подготовке проекта внесения изменений в проект планировки и межевания застроенных территорий в городе Смоленске в границы улицы Глинки – улицы Ленина – улицы Большая Советская».

По данному постановлению в проект планировки территории изменения не вносились, так как красные линии не изменялись, показатели проекта планировки не изменялись.

Изменения были внесены в проект межевания территории в следующем составе:

- Увеличен участок с номером по экспликации 12 путем объединения с участком 55 по экспликации (площадь участка 12 до изменений – 1552 м², после изменений – 1625 м²; площадь участка 55 – 73 м²);

Разработка проекта планировки и межевания застроенных территорий г. Смоленска

- Участку с номером по экспликации 56 присвоен номер 55. Площадь данного участка составляет 101 м²;
- Переформирован земельный участок № 29 (первоначальная площадь – 2261 м², после изменений – 2222 м²);
- Переформирован земельный участок № 27 (первоначальная площадь – 2330 м², после изменений – 2294 м²);
- Переформирован земельный участок № 26 в соответствии с письмом Администрации от 20.05.20 №10/1119-исх. (первоначальная площадь – 3002 м², после изменений – 1965 м²);
- Переформирован земельный участок № 24 (первоначальная площадь – 4025 м², после изменений – 4202 м²);
- Переформирован земельный участок № 52 (первоначальная площадь – 2636 м², после изменений – 3069 м²);
- Переформирован земельный участок № 33 (первоначальная площадь – 1344 м², после изменений – 1455 м²);
- Переформирован земельный участок № 35 (первоначальная площадь – 1229 м², после изменений – 1396 м²);
- Переформирован земельный участок № 50 (первоначальная площадь – 2067 м², после изменений – 2390 м²);
- Отражен сервитут № с21 площадью 36 м² для проезда через земельный участок № 34 к земельному участку № 33;
- Аннулированы сервитуты № с10 и № с11;
- Увеличен сервитут № с4 для проезда через земельный участок № 12 (первоначальная площадь – 396 м², после изменений – 475 м²).

Цель разработки проекта внесения изменений:

- 1. Сформировать земельные участки под объекты капитального строительства, стоящие на кадастровом учете в границах проекта внесения изменений.*
- 2. Устранить технические ошибки в случае их обнаружения в ходе разработки проекта внесения изменений.*
- 3. Права и интересы граждан и юридических лиц в ходе разработки проекта*

Разработка проекта планировки и межевания застроенных территорий г. Смоленска

планировки и межевания не должны быть нарушены.

Изменения в документацию по планировке и межеванию территории внесены в соответствии с Постановлением Администрации города Смоленска от **10.03.2020 №450-адм** «О принятии решения о подготовке проекта внесения изменений в проекты планировки и межевания застроенных территорий в городе Смоленске в границах улицы Глинки – улицы Ленина – улицы Большая Советская».

Цели разработки проекта внесения изменений:

1. *Переформировать земельные участки (с целью выполнения благоустройства территории), ограниченной жилым домом №9 и административным зданием №7 по улице Глинки, административным зданием №8 и многоквартирными домами №10, №12, №14, №16 по улице Коммунистической, административными зданиями №30 по улице Большая Советская и №11 по улице Глинки.*

Примечание:

- изменение земельного участка под многоквартирным жилым домом возможно в случае предоставления протокола собрания собственников жилых помещений в многоквартирном доме, в котором будет оформлено принятое решение жильцов в части изменения площади и конфигурации земельного участка под жилым домом (протокол оформляется в соответствии с Жилищным кодексом РФ);

- при изменении площади и конфигурации земельных участков под административными зданиями. Необходимо предоставление согласия собственников (правообладателей);

- благоустройство территории необходимо отдельно согласовать в уполномоченных органах.

2. *Устранить технические ошибки в случае их обнаружения в ходе разработки проекта внесения изменений.*

3. *Права и интересы граждан и юридических лиц в ходе разработки проекта планировки и межевания не должны быть нарушены.*

В чертеж межевания внесены следующие изменения:

- Удалены сервитуты с18, с15, с17 на основании соглашения собственников жилых домов для доступа, к которым они предназначены.
- Откорректирован сервитут С14, площадь 163 м кв.

Разработка проекта планировки и межевания застроенных территорий г. Смоленска

• На основании согласия собственников жилых помещений объединены земельные участки №39, №48, №47, №46, №41 с целью организации благоустройства территории. Земельному участку назначен №39, площадь образовавшейся территории 7106 м кв., вид разрешенного использования по классификатору «Малоэтажная многоквартирная жилая застройка» (код 2.1.1), «Среднеэтажная жилая застройка» (код 2.5).

• Образован земельный участок №58 площадью 397 м кв., с видом разрешенного использования «Земельные участки (территории) общего пользования» (код 12.0).

• Откорректирована площадь и конфигурация земельного участка №38, площадь до изменений 767 м кв., площадь по проекту 789 м кв., вид разрешенного использования «Банковская и страховая деятельность» (код 4.5).

• Откорректирована площадь и конфигурация земельного участка №40, площадь до изменений 401 м кв., площадь по проекту 501 м кв.

На основании Письма Администрации от **20.05.2020 №10/1119-исх** исправлена техническая ошибка в части отражения границ земельных участков под многоквартирными жилыми домами по адресу ул. Большая Советская, д.18/18 и д. 20.

• Откорректирована площадь и конфигурация земельного участка №25 (площадь до изменений 1649 м кв., площадь по проекту 2112 м кв.).

• Откорректированы сервитуты с8 (площадь 180 м кв.), с9 (площадь 316 м кв.). Сервитуты отражены с целью обозначения доступа прохода или проезда жильцов домов по ул. Большая Советская д.20, д.22, д. 18/18 к своим домам. Отражен сервитут с 22 для прохода, площадью 96 м кв.

Во исполнение поручения Губернатора Смоленской области А.В. Островского от 28.08.2019 №СГ(Прч)-0055 по реализации проекта по строительству в г. Смоленске нового гемодиализного центра на основании письма Департамента имущественных и земельных отношений Смоленской области откорректирована площадь и конфигурация земельного участка №36 – площадь 1200 м кв., предусмотрено образование земельного участка №57 площадью 934 м кв. Виды разрешенного использования земельных участков приняты согласно классификатору – «Здравоохранение» (код 3.4).

Разработка проекта планировки и межевания застроенных территорий г. Смоленска

**Положения о размещении объектов капитального
строительства федерального, регионального и местного
значения на территории в границах: ул. Глинки – ул. Ленина
– ул. Большая Советская (ПК№2).**

Площадь территории проектируемого квартала – 7,8 га (расчетная).

Численность населения составляет (расчетная) – 614 человек. (Собщ. жил./30 кв.м=18420/30=2225) – согласно п. 5.6. и таблице 2 СП 42.13330.2011 Градостроительство. Планировка и застройка городских и сельских поселений. Актуализированная редакция СНиП 2.07.01-89*.

Согласно карте функциональных зон Генерального плана г. Смоленска проектируемая территория квартала состоит:

- Зона делового, общественного и коммерческого назначения;

Согласно карте градостроительного зонирования Правил землепользования и застройки (ПЗЗ) г. Смоленска проектируемая территория квартала состоит:

- Общественно-жилая зона (ОЖИ).

(См. «Схема функционального использования территории с выделением зеленых насаждений и элементов благоустройства М 1:2000» Том 2.3).

На основании документации по планировке и межеванию территории, утвержденной главой администрации г. Смоленска, рекомендуем внести изменения в правила землепользования и застройки в части уточнения (корректировки) границ территориальных зон с учетом:

- возможности сочетания в пределах одной территориальной зоны различных видов существующего и планируемого использования земельных участков;
- функциональных зон и параметров их планируемого развития, определенных действующим генеральным планом;
- сложившейся планировки территории и существующего землепользования;
- предотвращения возможности причинения вреда объектам капитального строительства, расположенным на смежных земельных участках.

На проектируемой территории квартала строится второй корпус к

ООО «БИНОМ»



№ 101 (464)
13 НОЯБРЯ
2020 г.

23

Разработка проекта планировки и межевания застроенных территорий г. Смоленска

поликлинике №6. В части **размещения** объектов капитального строительства федерального, регионального и местного значения – **формируется участок под проектируемый детский музыкально-хореографический центр**. (См. Чертеж красных линий (основной чертеж проекта планировки территории). М 1:2000).

Разработка проекта планировки и межевания застроенных территорий г. Смоленска

Технико-экономические показатели проекта планировки

№ п/п	Наименование показателя	Ед. измерения	Современное состояние	Проектируемое
1.	ТЕРРИТОРИЯ			
1.1.	Общая площадь территории квартала в границах, в том числе территории:	га	7,8	7,8
1.1.1.	Жилых зон, в том числе:	га/%		
	Многоэтажная (9 этажей и более)	-//-	-	-
	Среднеэтажная (5-8 этажей)	-//-	-	-
	Малоэтажная (1-4 этажа)	-//-	-	-
	Коллективные садоводства	-//-	-	-
1.1.2.	Общественно-деловых зон	-//-	7,1/91	7,1/91
1.1.3.	Культовой застройки	-//-	-	-
1.1.4.	Производственных зон	-//-	-	-
1.1.5.	Зон инженерной и транспортной инфраструктур	-//-	-	-
1.1.6.	Железнодорожного транспорта	-//-	-	-
1.1.7.	Рекреационных зон	-//-	-	-
1.1.8.	Городских лесов и лесопарков	-//-	-	-
1.1.9.	Водных поверхностей	-//-	-	-
1.1.10.	Сельскохозяйственного использования	-//-	-	-
1.1.11.	Кладбищ	-//-	-	-
1.1.12.	Военные и иных режимов использования	-//-	-	-
1.2.	Из общей площади: территории общего пользования			
	- зеленые насаждения общего пользования	га/%	1,55/19,6	1,50/19,2
	- улицы, дороги, проезды, площадки	-//-	2,7/35,0	2,6/33,4
	- альтернативное озеленение - экопарковки		-	0,02/0,3
2.	НАСЕЛЕНИЕ			
2.1.	Численность населения	тыс. чел.	0,614	0,614
3.	ЖИЛИЩНЫЙ ФОНД			
3.1.	Общая площадь жилых домов, в том числе:	тыс. кв. м.	18,43	18,43
	государственный (включая ведомственный) и муниципальный	тыс. кв. м. квартир/% к общему объему жилого фонда	-	-
	частной собственности	-//-	18,43/100	18,43/100
3.2.	Из общего жилого фонда			

Разработка проекта планировки и межевания застроенных территорий г. Смоленска

	многоэтажный (9 этажей и более)	-//-	-	-
	среднеэтажный (4-8 этажей)	-//-	7,56/41,0	7,56/41,0
	малоэтажный (1-3 этажа)	-//-	10,87/59,0	10,87/59,0
3.3	Убыль жилого фонда – всего в т. ч. аварийные	тыс. кв. м. квартир	-	-
3.4	Существующий сохраняемый жилой фонд	-//-	18,43	18,43
3.5	Новое жилищное строительство (проектируемое) – всего	тыс. кв. м. кв./%	-	-
3.6.	Структура нового жилищного строительства по этажности в т.ч.			
	многоэтажное (9 этажей и более)	тыс. кв. м. кв./%	-	-
	среднеэтажное (4-8 этажей)	-//-	-	-
	малоэтажное (1-3 этажа)	-//-	-	-
4.	УЧРЕЖДЕНИЯ СОЦИАЛЬНОЙ ИНФРАСТРУКТУРЫ	Всего / на 1000 чел		
4.1.	Детские образовательные учреждения	тыс. мест	0,358	0,358
4.2.	Общеобразовательные школы	тыс. мест	-	-
4.3.	Больницы	тыс. коек/шт.	-	-
4.4.	Поликлиники	тыс. пос. /шт.	96/1	96/1
4.5	Прочие объекты социального и культурно – бытового обслуживания населения			
	Прод.и непрод. торговля	шт.	57	57
	Общественное питание	шт.	10	10
	Бытовое обслуживание	раб. мест	2	2
	Аптеки	шт.	1	1
	Станции скорой помощи	а-машины	-	-
	Библиотеки	объект	1	1
	Гостиницы	тыс. мест	0,142	0,142
	Пожарное депо	а-машин	-	-
	Бани	тыс.мест	-	-
	Прочие	Шт.	5	5
5.	ТРАНСПОРТНАЯ ИНФРАСТРУКТУРА			
5.1.	Протяженность линий пассажирского общественного транспорта			
	автобус	км	1,1	1,1
	трамвай	км	-	-
	троллейбус	км	-	-
5.2.	Протяженность улично-дорожной сети (в границах проектирования)	км	1,3	1,3
	Протяженность магистральных улиц и	км	0,4	0,4

Разработка проекта планировки и межевания застроенных территорий г. Смоленска

	дорог (в границах проектирования)			
5.3.	Плотность улично-дорожной сети в пределах границ проектирования	км/кв. км.	16,7	16,7
	Плотность магистральной сети в пределах застройки	км/кв. км.	5,1	5,1
5.4.	Транспортные развязки в разных уровнях	единиц	-	-
5.5.	Обеспеченность населения индивидуальными легковыми автомобилями	тыс. автомоб.	0,212	0,12
6.	ИНЖЕНЕРНАЯ ИНФРАСТРУКТУРА И БЛАГОУСТРОЙСТВО ТЕРРИТОРИИ			
6.1.	Водоснабжение			
6.1.1.	Протяженность сетей	км	3,38	3,38
6.2.	Водоотведение			
6.2.1.	Протяженность сетей	км	2,49	2,49
6.3.	Энергоснабжение			
6.3.1.	Протяженность сетей	км	5,59	5,59
6.4.	Теплоснабжение			
6.4.1.	Протяженность сетей	км	1,30	1,30
6.5.	Газоснабжение			
6.5.1.	Протяженность сетей	км	1,40	1,40
6.6.	Связь			
6.6.1.	Протяженность сетей	км	-	-
6.7.	Инженерная подготовка территории			
6.7.1.	Подсыпка территории	млн. куб. м	-	
6.7.2.	Берегоукрепление откосное	км	-	-
6.7.3.	Берегоукрепление – вертикальная стенка	км	-	-
6.8.	Санитарная очистка территории			
6.8.1.	Общее количество и территория кладбищ	га	-	-

Разработка проекта планировки и межевания застроенных территорий г. Смоленска

Положения о характеристиках планируемого развития территории, в том числе сведения о плотности и параметрах застройки территории в границах: ул. Глинки – ул. Ленина – ул. Большая Советская (ПК№2).

Подготовка проекта планировки территории квартала (далее – Проект планировки) осуществлена для выделения элементов планировочной структуры, установления параметров планируемого развития элементов планировочной структуры, зон планируемого размещения объектов федерального значения, объектов регионального значения, объектов местного значения. (Согласно статье 42 п.1 ГрК РФ).

Проект планировки подготовлен в соответствии с Градостроительным кодексом Российской Федерации, Земельным кодексом Российской Федерации, иными нормативными правовыми актами в области градостроительства и согласно Техническому заданию на проектирование.

1. Параметры планируемого развития застроенной территории.

Территория квартала проектирования составляет 78678 кв. м и состоит из трех кадастровых кварталов с номерами 67:27:0020315; 67:27:0020316; 67:27:0020320. (На основании сведений из ГКН).

Расчетный коэффициент застройки территории квартала - $K_3=0,34$.

Расчетный коэффициент плотности застройки территории квартала - $K_{пл.з}=1,02$.

Расчетная плотность застройки квартала составляет 102% . При расчете общая площадь зданий и сооружений делилась на площадь проектируемого квартала в границах проектирования. (Проектирование ведется по застроенной территории, показатели рассчитываются в соответствии с СП 42.13330.2011 Градостроительство. Планировка и застройка городских и сельских поселений. Актуализированная редакция СНиП 2.07.01-89*).

Проект планировки территории квартала рекомендует предусмотреть реконструкцию, модернизацию и капитальный ремонт существующих зданий,

Разработка проекта планировки и межевания застроенных территорий г. Смоленска

реконструировать системы инженерного оборудования и благоустройство территории.

Проектом планировки рекомендовано провести строительную экспертизу и согласование с пользователями для определения физического износа капитальных и жилых строений на придомовых территориях. По результатам экспертизы и согласования необходимо принять решение о сносе либо реконструкции данных объектов.

При расширении улиц и проездов необходимо разработать **рабочие проекты** по выносу инженерных сетей и сооружений.

Проектом планировки и межевания предусмотрено снять с учета следующие участки: 67:27:0020316:5; 67:27:0020316:4; 67:27:0020315:7 (на основании расчетов в проекте межевания – см. том 2.5, 2.6, 2.7).

В проекте планировки и межевания сформированы участки под линейные объекты в соответствии с Генеральным планом г. Смоленска. (См. «Основной чертеж. М 1:500» Проекта межевания. Том 2.5).

Краткое изложение принятых решений.

1.1. Архитектурно-планировочная организация территории квартала.

Проектируемая территория квартала включает в себя территорию, занятую жилыми и административными зданиями, учреждениями обслуживания, образовательными и медицинскими учреждениями и территорию общего пользования. Территории общего пользования - территории, которыми беспрепятственно пользуется неограниченный круг лиц (в том числе площади, улицы, проезды, набережные, береговые полосы водных объектов общего пользования, скверы, бульвары).

Необходимо выполнить рабочий проект освещения территории квартала, как вдоль основных улиц, проездов, так и внутри придомовых территорий, используя технологии энергосбережения.

Проектом планировки рекомендуется на фасадах всех объектов капитального строительства разместить адресные указатели с наименованием улиц и номеров домов.

Проектом планировки рекомендуется привести входы во встроенные

Разработка проекта планировки и межевания застроенных территорий г. Смоленска

нежилые помещения в многоквартирных жилых домах к стилистическому единому решению.

Проектом планировки рекомендуется при капитальном ремонте кровель многоквартирных жилых домов в тех местах, где это возможно (конструктивно, не нарушает стилистику фасада и архитектурную историческую среду города), предусмотреть устройство мансардных этажей (по отдельным проектам и согласованными с Управлением архитектуры и градостроительства).

1.2. Объемно-планировочные и конструктивные решения зданий и сооружений.

Проектом планировки предусмотрено сооружение на территории квартала экопарковок, для улучшения транспортной инфраструктуры квартала. При этом не нарушается экологическая ситуация, а устраивается альтернативное озеленение. Также выполнить рабочий проект освещения экопарковок. На одно машино-место проектом предусматривается 12,5 кв.м. экопарковки. Тип материалов и конструкций, применяемых при возведении экопарковки необходимо определить в соответствии с данным типом сооружений в каждом конкретном случае, используя передовой общемировой опыт.

Возведение строений и сооружений допускается после внесения изменений в проект планировки территории квартала в порядке, установленном градостроительным законодательством.

На территории проекта планировки существуют выявленные и стоящие на государственном учете объекты культурного наследия — памятники истории, искусства, архитектуры и археологии.

Следует отметить, что территория Смоленской области, хотя и подвергалась археологическому обследованию, чрезвычайно насыщена еще не известными памятниками археологии от эпохи камня до средневековья (древние поселения и могильники и т.д.).

В дальнейшем необходимо провести археологическое обследование рассматриваемой территории.

В свою очередь археологические работы являются мероприятием, обеспечивающим сохранность памятников археологии (как известных, т.е. включенных в реестр и выявленных, так и ранее неизвестных).

Необходимость осуществления мероприятий, обеспечивающих сохранность ранее неизвестных памятников археологии, подтверждается

Разработка проекта планировки и межевания застроенных территорий г. Смоленска

федеральным органом исполнительной власти, осуществляющим функции по охране культурного наследия (Департамент по культуре Смоленской области).

Опыт подобной работы подтверждает оправданность данного требования и необходимость выполнения археологических работ. В результате выявляются и сохраняются для истории многие ранее неизвестные памятники археологии.

С учетом изложенного и в соответствии со ст.36 Федерального закона от 25 июня 2002г. №73-ФЗ «Об объектах культурного наследия (памятниках истории и культуры) народов Российской Федерации» в целях сохранения на Смоленской области и в г. Смоленске ООО «БИНОМ» считает необходимым заложить требования по обеспечению сохранности объектов культурного наследия при ее хозяйственном освоении, то есть по проведению археологических исследований до начала проектных работ по освоению территории.

Графически данная информация не отражается.

Данное требование применительно к территории свободной от существующих объектов капитального строительства и территории, выделенной для их эксплуатации.

Разработка проекта планировки и межевания застроенных территорий г. Смоленска

Положения о характеристиках развития систем социального, транспортного обслуживания и инженерно-технического обеспечения, необходимых для развития территории в границах: ул. Глинки – ул. Ленина – ул. Большая Советская (ПК№2).

1. Характеристика развития системы социального обслуживания.

Основная задача проекта планировки в области социального обслуживания населения состоит в наращивании емкостей предприятий и равномерности их распределения по территории жилых зон города.

Проект планировки рекомендует для расширения сети использовать нежилые помещения, встроенные в жилые дома, отдельно стоящие объекты и включение предприятий бытового обслуживания в состав торговых и торгово-развлекательных комплексов.

Проектом планировки предусмотрен снос торговых павильонов, находящихся на придомовых территориях жилых домов, на основных улицах города ввиду несоответствия архитектурного решения градостроительной среде г. Смоленска.

Проектом предлагаются организовать встроенные в жилые дома небольшие частные я/сады.

На схеме функционального зонирования территории под встроенные детские сады отдельно не выделены и представлены в составе жилых зон.

2. Характеристика развития системы транспортного обслуживания.

Транспортное обслуживание проектируемой территории квартала выполнены с учетом генерального плана города Смоленска.

Необходимо разработать рабочий проект по замене всех существующих в границах проектирования типов дорожных покрытий на тип капитально-усовершенствованный, в связи с удовлетворительным и местами неудовлетворительным состоянием покрытий. (Покрытие дорожное капитального типа – усовершенствованное покрытие из цементобетона, асфальтобетона и мостовые из брусчатки и мозаики на каменном или бетонном основании).

На проектируемой территории квартала предусматривается расширение существующих проездов. Планировочное решение улично-дорожной сети на

Разработка проекта планировки и межевания застроенных территорий г. Смоленска

территории квартала обеспечивает проезд автотранспорта к зданиям и объектам общего пользования.

Красные линии на территории координируются в проекте планировки. Устанавливаются по методике главного архитектора проекта, на основании топографической информации г. Смоленска. О самой методике см. в Томе 2.4.

Ширина улицы Ленина в границах красных линий переменная, она составляет – 21 м – 25 м. На момент проектирования является пешеходной.

Ширина улицы Глинки в границах красных линий переменная, она составляет – 20 м – 44 м. Ширина проезжей части 12 м (у парка Блонье), 14 м, 32 м (у гостиницы Смоленск).

Ширина улицы Коммунистической в границах красных линий переменная, она составляет – 18,6 м – 19,4 м. Ширина проезжей части 13 м.

Ширина улицы Большая Советская в границах красных линий переменная, она составляет – 19,4 м – 23 м. Ширина проезжей части 13,5 м.

Ширина улицы Маяковская в границах красных линий переменная, она составляет – 12,7 м – 13,2 м. Ширина проезжей части 6 м.

Радиус закругления края проезжей части разные - 8,0 м, 12 м.

Ширина проезжей части проездов - 5,5 - 6 м.

Проезды в проектируемом квартале, как правило, являются тупиковым (что обусловлено сложившейся исторически ситуацией), они обеспечены разворотными площадками размером 15 х 15 м где это возможно. Использование разворотных площадок для стоянки автомобилей не допускается. Некоторые внутриквартальные проезды расширяются. (См. «Схема организации улично-дорожной сети, которая может включать схему размещения парковок (парковочных мест), и схему движения транспорта на соответствующей территории. Схема развития и реконструкции улично-дорожной сети территории города, связанной с развитием рассматриваемой территории проектирования» Том 2.3).

Проектируются велодорожки по ул. Ленина и по ул. Глинки для реализации эко-велотуризма в г. Смоленске. Ширина велодорожки – 1,5 м.

Территория проектируемого квартала обслуживается автобусами и маршрутными такси. Их маршруты проходят по ул. Глинки, ул. Большая Советская, ул. Коммунистическая, ул. Маяковская с организацией движения общественного транспорта в жилом районе.

Проектом предусмотрен заездной остановочный карман общественного

Разработка проекта планировки и межевания застроенных территорий г. Смоленска

городского транспорта длиной в 43 метра для остановки двух и более маршрутов (по ул. Коммунистической, д.6). **Так же в сложившейся застройке проектируются экопарковки везде, где это соответствует нормам.**

Согласно Правилам дорожного движения:

17. Движение в жилых зонах.

17.1. В жилой зоне, то есть на территории, въезды на которую и выезды с которой обозначены знаками 5.38 и 5.39, движение пешеходов разрешается как по тротуарам, так и по проезжей части. В жилой зоне пешеходы имеют преимущество, однако они не должны создавать необоснованные помехи для движения транспортных средств.

17.2. В жилой зоне запрещается сквозное движение, учебная езда, стоянка с работающим двигателем, а также стоянка грузовых автомобилей с разрешенной максимальной массой более 3,5 т вне специально выделенных и обозначенных знаками и (или) разметкой мест.

17.4. Требования данного раздела распространяются также на дворовые территории.

Проектом планировки территории рекомендовано соблюдать Правила дорожного движения и запретить сквозное движение через жилую зону.

Расчет уровня автомобилизации.

В соответствии с генеральным планом города Смоленска показатель легковых автомобилей для индивидуального пользования принят 345 ед. на 1000 жителей.

Количество легковых автомобилей при планируемой численности населения 614 чел. составляет 212 единиц.

Генеральным планом на территории проекта планировки не предусматривались отдельные зоны для хранения легковых автомобилей.

Хранение легковых автомобилей индивидуальных владельцев предусматривается в обустроенных в дворовых пространствах жилых домов, на наружных экопарковках.

У всех объектов обслуживания и досуга должны предусматриваться автостоянки ёмкостью, соответствующей нормам СНиП. В проекте планировки автостоянки предусматриваются везде, где это не противоречит требованиям норм СНиП. (См. Чертеж красных линий (основной чертеж проекта планировки территории). М 1:2000).

Разработка проекта планировки и межевания застроенных территорий г. Смоленска

2.1. Транспортное обслуживание.

Транспортное обслуживание внутри проектируемой территории осуществляется по внутриквартальным проездам шириной 4,5 - 6,0 м.

Общая протяженность проездов составляет – 1731 м.

2.2. Объекты транспортного обслуживания.

Проектом предусмотрено размещение на территории квартала наземных экопарковок для индивидуального транспорта на 16 машино-мест.

2.3. Обеспечение стоянками для хранения автомобилей.

№п/п	Наименование	Единица измерения	Кол-во	Примечание
1.	Гаражи (стоянки) для постоянного хранения легковых автомобилей (существующие)	м/мест	44	
2.	Стоянки для временного хранения легковых автомобилей для жителей квартала (существующие)	м/мест	-	
3.	Стоянки для временного хранения легковых автомобилей для жителей квартала (проектируемые)	м/мест	16	Альтернативное озеленение

3. Инженерно-техническое обеспечение, необходимое для развития территории.

В составе проекта планировки территории была выполнена «Схема вертикальной планировки и инженерной подготовки территории». (См. Том 2.3).

Схема вертикальной планировки выполнена на основании схемы улично-дорожной сети на топографической основе.

Планировочные отметки по опорным точкам на переломах рельефа и перекрестках улиц назначены из условий обеспечения оптимальных объемов земляных масс, необходимых для создания поверхностного стока дождевых вод в лотки проездных частей городских улиц и далее в дождеприемные колодцы дождевой канализации

Устройство сети водоотводных лотков вдоль внутриквартальных проездов. Сброс поверхностных вод с территории осуществляется в существующую ливневую канализацию. При необходимости провести мероприятия по очистке плохо функционирующих элементов ливневой

Разработка проекта планировки и межевания застроенных территорий г. Смоленска

канализации.

Принципиальные решения по вертикальной планировке территории указаны в материалах по обоснованию проекта планировки территории. Детальную проработку плана организации рельефа для участков организации экопарковок выполнить при рабочем проектировании.

Для предотвращения капиллярного поднятия грунтовых вод, а также увеличения несущей способности и срока службы дорожной одежды рекомендуется использование в основании подстилающего слоя геотекстиля.

В проекте планировки и межевания сформированы участки под линейные объекты в соответствии с Генеральным планом г. Смоленска. (См. «Основной чертеж. М 1:500» Проекта межевания. Том 2.5).

Проект планировки территории квартала рекомендует реконструировать системы инженерного оборудования и благоустройство территории в соответствии с Генеральным планом г. Смоленска.

Характеристика систем инженерно-технического обеспечения.

3.1. Водоснабжение.

Проектируемая территория квартала обеспечивается существующей централизованной системой холодного водоснабжения.

Водоснабжение на хозяйственно-питьевые и противопожарные нужды предусмотреть от существующих городских водопроводных сетей. Система водоснабжения тупиковая.

3.2. Водоотведение.

Водоотведение на территории проектируемого квартала обеспечивается сетями хозяйственно-бытовой канализации и ливневой канализации, расположенными на территории квартала.

Организация рельефа территории запроектирована в увязке с прилегающей территорией, с учетом выполнения нормального отвода атмосферных вод и существующей высотной привязки жилых домов.

Отвод атмосферных и талых вод от зданий осуществляется по спланированной поверхности со сбором воды и отводом ее по лоткам проезжей части улиц и проездов на пониженные участки местности.

Для предотвращения размывания грунта на выпусках на рельеф предусматриваются площадки, вымощенные камнем, булыжником и т.п., а также предусматривается расчленение потока на выпуске с помощью

Разработка проекта планировки и межевания застроенных территорий г. Смоленска

бордюрного камня.

3.3. Теплоснабжение.

Проектируемая территория обеспечивается централизованной системой теплоснабжения. На момент проектирования осуществляется строительство сетей теплоснабжения от существующей тепловой камеры 2к-20 в районе улиц Маяковского – Ленина – Большая Советская – Коммунистическая.

Длина теплотрассы составляет 1263 м.

3.4. Газоснабжение.

Проектируемая территория квартала обеспечена существующими системами газоснабжения. Протяженность 1,4 км.

Границы охранных зон газораспределительных сетей и условия использования земельных участков, расположенных в их пределах, должны соответствовать Правилам охраны газораспределительных сетей, утвержденным Постановлением Правительством Российской Федерации от 20.11.2000 № 878.

3.5. Электроснабжение.

Проектируемая территория обеспечивается существующей системой электроснабжения. Протяженность 5,56 км.

3.6. Связь и информатизация.

Для проектируемой территории в случае реконструкции существующих сетей необходимо выполнить строительство узлов мультимедийной системы доступа.

Приложение № 3
к постановлению Администрации
города Смоленска
от 13.11.2020 № 2503-адм

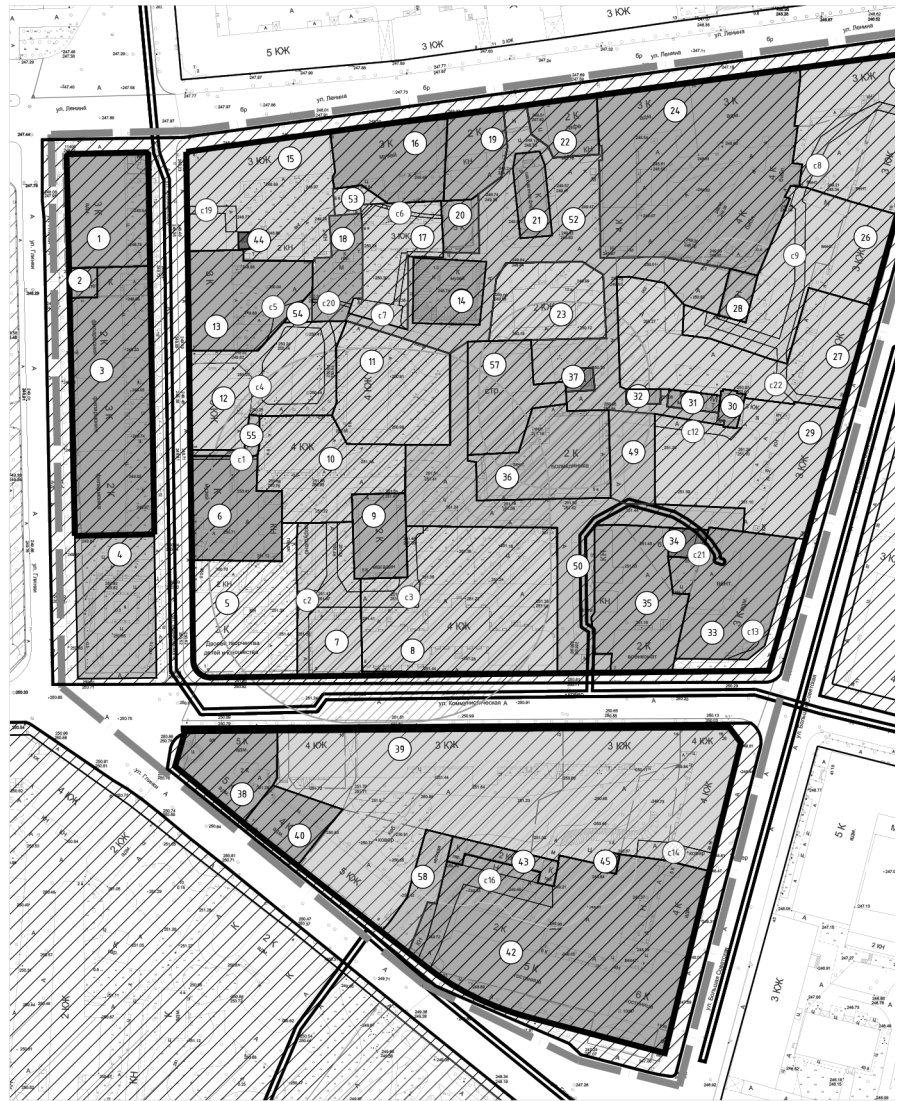
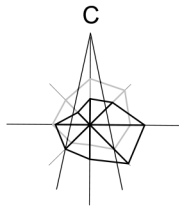
Чертежи проекта межевания застроенных территорий в городе Смоленске
в границах улицы Нахимова – улицы Багратиона – улицы Николаева – улицы
Нормандия-Неман



СОДЕРЖАНИЕ

№ п/п	Наименование	№ листа	Масштаб
1	2	3	4
1.	Чертеж межевания территории	ПМ-1	1:1000





Условные обозначения

граница проектирования

красные линии

исторические линии регулирования застройки (сохранившиеся)

исторические красные линии

линии регулирования застройки

красные линии за границей проектирования

красные линии линейных объектов (технические линии инженерных сетей) - существующие

красные линии линейных объектов (технические линии инженерных сетей) - проектируемые

границы формируемых земельных участков

границы существующих земельных участков, стоящих на учете в ГКН, корректируемых

границы существующих земельных участков, стоящих на учете в ГКН

границы существующих земельных участков, стоящих на учете в ГКН

границы существующих земельных участков, стоящих на учете в ГКН, предлагаемых к изменению

участки под жилые здания

участки под административные здания, учреждения по обслуживанию населения

участки под благоустройство

участки под объекты Министерства обороны

участки под объекты культуры

участки под объекты инженерной инфраструктуры

участки под гаражи и стоянки

участки под образовательные учреждения

участки под учреждения здравоохранения

Экспл	
№	
c1	Зона дейст
c2	Зона дейст
c3	Зона дейст
c4	Зона дейст
c5	Зона дейст
c6	Зона дейст
c7	Зона дейст
c8	Зона действия серв
c9	Зона действия серв
c12	Зона дейст
c13	Зона дейст
c14	Зона дейст
c15	Зона дейст
c16	Зона дейст
c17	Зона дейст
c18	Зона дейст
c19	Зона дейст
c20	Зона дейст
c21	Зона дейст
c22	Зона



Экспликация земельных участков

№	Вид разрешенного использования	S по проекту	S по сведениям в ГИИ	Примечание
1	Под административным зданием	1122	1100	67.27.0020316.1
2	Под общественный туалет	101	74	67.27.0020316.2
3	Под здание ОГ АУК "Смоленская Областная филармония"	2493	2197	67.27.0020316.3
4	Под сквером у памятников В. Куриленко	1370	1200	67.27.0020316.7
5	Под здание Дворца творчества детей и молодежи	1529	1393	67.27.0020315.28
6	Для музея скульптуры С. Т. Коненкова	1031	1031	67.27.0020315.25
7	Под жилым домом	1137	406	67.27.0020315.29
8	Под жилой дом со встроенным магазином непродовольственных товаров	3139	3138	67.27.0020315.30
9	Для мастерской по ремонту обуви	541	541	67.27.0020315.26
10	Под жилым домом	1397	-	67.27.0020315.732
11	Под жилым домом	1469	-	67.27.0020315.736
12	Под жилым домом	1625	637	67.27.0020315.18
13	Под зданием учреждением	1228	1229	67.27.0020315.14
14	Под объекты музея-заповедника	542	542	67.27.0020315.15
15	Под жилым домом	2013	-	-
16	Под музей истории	963	963	67.27.0020315.2
17	Под жилым домом	913	-	-
18	Под административным зданием	514	-	-
19	Под здание магазина с подвалом	593	594	67.27.0020315.3
20	Для строительства 3-этажного административного здания, пристроиваемого к жилому дому	234	168	67.27.0020315.54
21	Под административным зданием	321	321	67.27.0020315.11
22	Под зданием кафе	428	428	67.27.0020315.4
23	Под жилым домом	1010	1010	67.27.0020315.16
24	Под частью здания Дворца культуры профсоюзов	4202	4026	67.27.0020315.56
25	Под жилым домом	2112	945	67.27.0020315.6
26	Под жилым домом	1965	1264	67.27.0020315.13
27	Под жилым домом	2294	2330	67.27.0020315.982
28	Под гаражи	165	165	67.27.0020315.12
29	Под жилым домом	2222	2261	67.27.0020315.754
30	Под административным зданием	93	93	67.27.0020315.49
31	Под административным зданием	108	108	67.27.0020315.41
32	Под административным зданием	60	60	67.27.0020315.40
33	Под административным зданием	1455	1345	67.27.0020315.53
34	Под объектом инженерной инфраструктуры	126	126	67.27.0020315.50
35	Под объекты Министерства обороны	1396	1229	67.27.0020315.209
36	Здравоохранение (код. 3.4)*	1200	2133	67.27.0020315.1004
37	Для ТП-184	79	79	67.27.0020315.21
38	Банковская и страховая деятельность (код. 4.5)*	789	713	67.27.0020320.14 67.27.0020320.15, 67.27.0020320.2, 67.27.0020320.3, 67.27.0020320.4, 67.27.0020320.6
39	Малотяговая многоквартирная жилая застройка (код. 2.1.1)* Среднетяговая жилая застройка (код. 2.5)*	7106	397, 2507, 1495, 757, 1589	
40	Под административным зданием	501	554	67.27.0020320.11
41	аннулирован	-	-	-
42	Под здание Гостиницы "Смоленск"	4951	4462	67.27.0020320.9
43	Под комплексное здание "Гараж"	234	213	67.27.0020320.12
44	Под ТП	58	58	67.27.0020315.7
45	Для трансформаторной подстанции №13	44	44	67.27.0020320.10
46	аннулирован	-	-	-
47	аннулирован	-	-	-
48	аннулирован	-	-	-
49	Под благоустройство - автомобильную парковку	494	-	-
50	Под благоустройство	2390	-	-
51	Для организации стройплощадки в связи со строительством административного здания	821	821	67.27.0020315.47
52	Под благоустройство	3611	-	-
53	Под жилым домом	122	-	-
54	Под благоустройство	54	-	-
55	Под благоустройство	101	-	-
56	аннулирован	-	-	-
57	Здравоохранение (код. 3.4)*	934	2133	67.27.0020315.1004
58	Земельные участки (территории) общего пользования (код. 12.0)*	397	-	-

* - вид разрешенного использования принят в соответствии с приказом Министерства экономического развития Российской Федерации от 1 сентября 2014 года №540 "Об утверждении классификатора видов разрешенного использования земельных участков"




Таблица зон действия сервитутов

Наименование	S	Примечание
виз сервитута для прохода или проезда через земельный участок 6	27	
виз сервитута для прохода или проезда через земельный участок 7	327	
виз сервитута для прохода или проезда через земельный участок 8	215	
виз сервитута для прохода или проезда через земельный участок 12	475	
виз сервитута для прохода или проезда через земельный участок 13	52	
виз сервитута для прохода или проезда через земельный участок 17	32	
виз сервитута для прохода или проезда через земельный участок 20	176	
виз сервитута для прохода или проезда через земельный участок №25 для жильцов дома ул. Большая Советская, д. 20, д. 22	180	
виз сервитута для прохода или проезда через земельный участок №26 для жильцов дома ул. Большая Советская, д. 22, д. 18/18	316	
виз сервитута для прохода или проезда через земельный участок 29(1)	111	
виз сервитута для прохода или проезда через земельный участок 33	31	
виз сервитута для прохода или проезда через земельный участок 39	163	
аннулирован	-	
виз сервитута для прохода или проезда через земельный участок 42	433	
аннулирован	-	
аннулирован	-	
виз сервитута для прохода или проезда через земельный участок 15	69	
виз сервитута для прохода или проезда через земельный участок 18	16	
виз сервитута для прохода или проезда через земельный участок 34	36	
действительная сервитута для прохода через земельный участок 27	96	

- Чертеж разработан на топографической съемке М 1:500, выполненной отделом геодезических изысканий ООО "БИНОМ" в 2011 г.
- Система координат местная, система высот Балтийская.
- Изменения в настоящий чертеж внесены на основании Постановления Администрации города Смоленска от 10.03.2020 №450-адм

Муниципальный контракт №195 "Разработка проекта планировки и межевания застроенных территорий г. Смоленска"					
Проект планировки территории квартала в границах ул. Глинки - ул. Ленина - ул. Большая Советская (ПК №2)					
Иск. ГАП	Мас. чч	Лист	№ Док.	Подп.	Дата
Разработано	Смоленская О.С.	0			
Проект межевания				Листов	Листов
Основной чертеж М 1:1000				1	1
				ООО "БИНОМ"	

Копировал

Формат А1





АДМИНИСТРАЦИЯ ГОРОДА СМОЛЕНСКА

ПОСТАНОВЛЕНИЕ

от 13.11.2020 № 2513-адм

О принятии решения о подготовке проекта внесения изменений в проект планировки и межевания территории квартала в границах улицы Николаева – улицы Черняховского – вдоль парка «Реадовка» – ГСК «Связист»

В соответствии с Градостроительным кодексом Российской Федерации, Положением о подготовке и утверждении документации по планировке территории города Смоленска, утвержденным постановлением Администрации города Смоленска от 05.07.2007 № 1927-адм, на основании обращения Потапенкова Вячеслава Ивановича от 10.09.2020, руководствуясь Уставом города Смоленска,

Администрация города Смоленска **п о с т а н о в л я е т**:

1. Разрешить Потапенкову Вячеславу Ивановичу за счет собственных средств подготовку проекта внесения изменений в проект планировки и межевания территории квартала в границах улицы Николаева – улицы Черняховского – вдоль парка «Реадовка» – ГСК «Связист», утвержденный постановлением Администрации города Смоленска от 23.07.2015 № 1502-адм «Об утверждении проектов планировки и межевания территорий кварталов в границах улицы Кирова – улицы Колхозной – улицы Ново-Киевской – улицы Пригородной – улицы 9 Мая – проспекта Гагарина – ГСК «Дружба» – Оршанского тупика – переулка Юннатов и в границах улицы Николаева – улицы Черняховского – вдоль парка «Реадовка» – ГСК «Связист» (далее – проект).

2. Подготовить проект в соответствии с требованиями технического задания, подготовленного управлением архитектуры и градостроительства Администрации города Смоленска.



3. Представить проект в управление архитектуры и градостроительства Администрации города Смоленска не позднее 365 дней со дня опубликования настоящего постановления.

4. Комитету по информационной политике Администрации города Смоленска опубликовать настоящее постановление в средствах массовой информации в течение 3 дней со дня его принятия.

5. Комитету по информационным ресурсам и телекоммуникациям Администрации города Смоленска разместить настоящее постановление на официальном сайте Администрации города Смоленска.

Глава города Смоленска

А.А. Борисов





АДМИНИСТРАЦИЯ ГОРОДА СМОЛЕНСКА

ПОСТАНОВЛЕНИЕ

от 13.11.2020 № 2515-адм

О принятии решения о подготовке проекта планировки и проекта межевания застроенных территорий в городе Смоленске в границах улицы Соболева – 2-го переулка Горького – улицы Полины Осипенко – 1-го переулка Горького – по границе территориальной зоны Р2 – по границе территориальной зоны Ж4

В соответствии с Градостроительным кодексом Российской Федерации, Положением о подготовке и утверждении документации по планировке территории города Смоленска, утвержденным постановлением Администрации города Смоленска от 05.07.2007 № 1927-адм, руководствуясь Уставом города Смоленска,

Администрация города Смоленска **п о с т а н о в л я е т**:

1. Подготовить проект планировки и проект межевания застроенных территорий в городе Смоленске в границах улицы Соболева – 2-го переулка Горького – улицы Полины Осипенко – 1-го переулка Горького – по границе территориальной зоны Р2 – по границе территориальной зоны Ж4 в соответствии с требованиями технического задания, подготовленного управлением архитектуры и градостроительства Администрации города Смоленска, за счет средств бюджета города Смоленска.

2. Управлению архитектуры и градостроительства Администрации города Смоленска обеспечить подготовку документации, указанной в пункте 1 настоящего постановления.

3. Организации, с которой будет заключен договор на разработку документации, указанной в пункте 1 настоящего постановления, представить проект планировки и проект межевания застроенных территорий в городе Смоленске в границах улицы Соболева – 2-го переулка Горького – улицы



Полины Осипенко – 1-го переулка Горького – по границе территориальной зоны Р2 – по границе территориальной зоны Ж4 в управление архитектуры и градостроительства Администрации города Смоленска не позднее 365 дней со дня опубликования настоящего постановления.

4. Комитету по информационной политике Администрации города Смоленска опубликовать настоящее постановление в средствах массовой информации в течение 3 дней со дня его принятия.

5. Комитету по информационным ресурсам и телекоммуникациям Администрации города Смоленска разместить настоящее постановление на официальном сайте Администрации города Смоленска.

Глава города Смоленска

А.А. Борисов



СОДЕРЖАНИЕ

ПОСТАНОВЛЕНИЯ Администрации города Смоленска

от 12.11.2020 № 2489-адм «О внесении изменений в постановление Администрации города Смоленска от 23.11.2011 № 2240-адм «О конкурсе профессионального мастерства работников учреждений и предприятий культуры, учреждений дополнительного образования в сфере культуры города Смоленска «Лучшие имена».....	1
от 13.11.2020 № 2503-адм «О внесении изменений в проект планировки и межевания застроенных территорий в городе Смоленске в границах улицы Глинки – улицы Ленина – улицы Большая Советская»	3
от 13.11.2020 № 2513-адм «О принятии решения о подготовке проекта внесения изменений в проект планировки и межевания территории квартала в границах улицы Николаева – улицы Черняховского – вдоль парка «Реадовка» – ГСК «Связист»	42
от 13.11.2020 № 2515-адм «О принятии решения о подготовке проекта планировки и проекта межевания застроенных территорий в городе Смоленске в границах улицы Соболева – 2-го переулка Горького – улицы Полины Осипенко – 1-го переулка Горького – по границе территориальной зоны Р2 – по границе территориальной зоны Ж4»	44
Список полезных телефонов и адресов организаций	47



Список полезных телефонов и адресов организаций

Органы власти Смоленской области

Губернатор, Администрация Смоленской области:

пл. Ленина, дом 1, Смоленск, 214008; тел.: 38-61-28,38-62-94

Смоленская областная Дума:

пл. Ленина, дом 1, Смоленск, 214008; тел. 38-67-00

Органы местного самоуправления города Смоленска

Глава города Смоленска:

ул. Октябрьской революции, дом 1/2, 214000; тел.: 38-19-13

Смоленский городской Совет:

ул. Октябрьской революции, дом 1/2, 214000; тел. 38-11-81, факс 35-61-15

Справки о ходе рассмотрения письменных обращений - 35-61-15

Администрация города Смоленска:

ул. Октябрьской революции, дом 1/2, 214000; тел.: 38-65-16, 38-69-64

Администрация Заднепровского района:

ул. 12 лет Октября, дом 11, Смоленск, 214012; тел.: 27-08-65, 27-11-83

Администрация Ленинского района:

ул. Карла Маркса, дом 14, Смоленск, 214000; тел.: 38-32-62, 38-52-31

Администрация Промышленного района:

пр-д Маршала Конева, дом 28е, Смоленск, 214019; тел.: 55-61-23, 55-61-94

Аварийно-диспетчерские службы предприятий ЖКХ

Дежурный диспетчер при Администрации города Смоленска - 32-86-12

ОАО «Жилищник» - 38-15-81, 35-17-94

СМУП «Горводоканал» - 38-18-50, 21-41-19

МУП «Смоленсктеплосеть» - 38-20-47

«Смоленские городские электрические сети» - 31-00-60

ОАО «Смоленскоблгаз» - филиал по г. Смоленску - 04, 104 (с мобильного), 55-58-53

ООО «Смоленскифт» - 65-87-47

Органы прокуратуры

осуществляют в том числе надзор за исполнением законов, соблюдением прав и свобод человека и гражданина федеральными органами исполнительной власти, представительными (законодательными) и исполнительными органами субъектов Российской Федерации, органами местного самоуправления, органами контроля, их должностными лицами, органами управления и руководителями коммерческих и некоммерческих организаций.

Прокуратура Заднепровского района: ул. Дохтурова, дом 2, Смоленск, 214000; тел.: 65-69-29

Прокуратура Ленинского района: ул. Багратиона, дом 3, Смоленск, 214004; тел.: 35-31-74

Прокуратура Промышленного района: ул. Урицкого, дом 15, Смоленск, 214018; тел.: 52-33-18

Госжилинспекция

Главное управление «Государственная жилищная инспекция Смоленской области» (Госжилинспекция) - орган исполнительной власти Смоленской области, осуществляющий функции государственного контроля за использованием и сохранностью жилищного фонда независимо от его формы собственности, а также соответствием жилых помещений и коммунальных услуг установленным требованиям.

Государственная жилищная инспекция Смоленской области

ул. Кловская, д. 13, второй этаж; тел. 20-55-88, факс 65-44-86

Органы по защите прав потребителей

Управление Роспотребнадзора по Смоленской области:

ул. Тенишевой, дом 26, Смоленск, 214018; тел. 38-25-10 (секретарь), тел.: 30-47-93, 30-47-92

Региональная Смоленская общественная организация «Общество защиты прав потребителей «Фемида»:

ул. Б. Советская, д. 43, (вход со двора), 2 подъезд, домофон 12, 214000; тел. 38-04-29



Официальное издание Смоленского городского Совета, Главы города Смоленска, Администрации города Смоленска – «Смоленские городские известия» - поступает в Российскую книжную палату, Губернатору Смоленской области, Администрации области, депутатам Смоленской областной Думы, Главе города Смоленска, структурным подразделениям Администрации города, Смоленский городской Совет и в иные официальные органы и заинтересованным лицам.

«Смоленские городские известия» можно **бесплатно получить**
в комитете по информационной политике
Администрации города Смоленска
(ул. Октябрьской Революции, д. 1а, каб. 1).

Ознакомиться с изданием можно в Смоленской областной универсальной библиотеке им. А.Т. Твардовского (ул. Большая Советская, 25/19, тел. 38-34-95) – отдел краеведения (каб. 25), читальный зал периодики (каб. 31), Центр правовой информации (каб. 33); в Центральной городской библиотеке им. Н.С. Клестова-Ангарского (пр. Строителей, 24) и во всех библиотеках Централизованной библиотечной системы города (тел. 55-70-83).

Электронная версия «Смоленских городских известий» **доступна** на сайтах: www.smoladmin.ru, www.smolsovet.ru

Нормативные правовые акты Смоленского городского Совета, опубликованные в «Смоленских городских известиях», **размещаются** в электронных справочных системах «Гарант», «Консультант-Плюс».